INQUADRAMENTO GEOGRAFICO (1:2000)

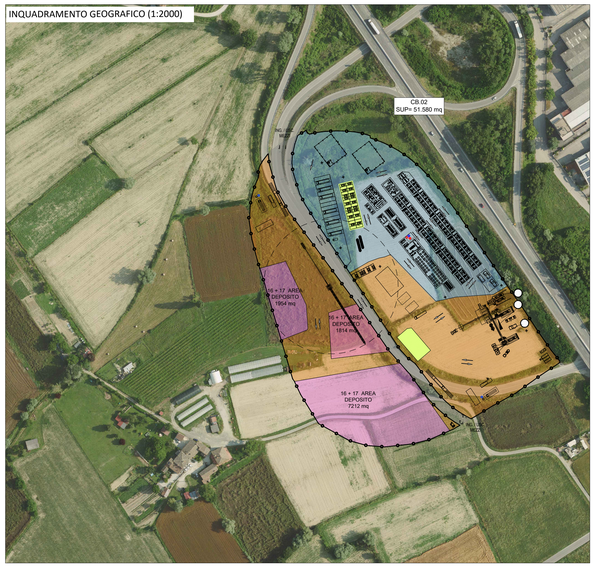

PLANIMETRIA CANTIERE "E45" (1:2000)

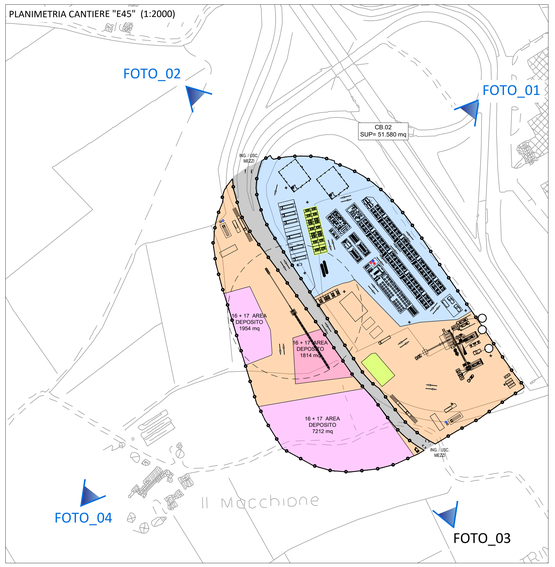

FOTO_01

FOTO_02

FOTO_03

FOTO_04

Key-Plan

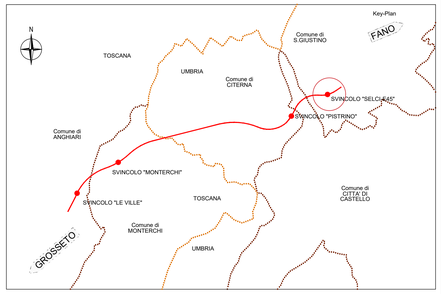

CARTA DI SINTESI DEI VINCOLI E DELLE TUTELE (1:2000)

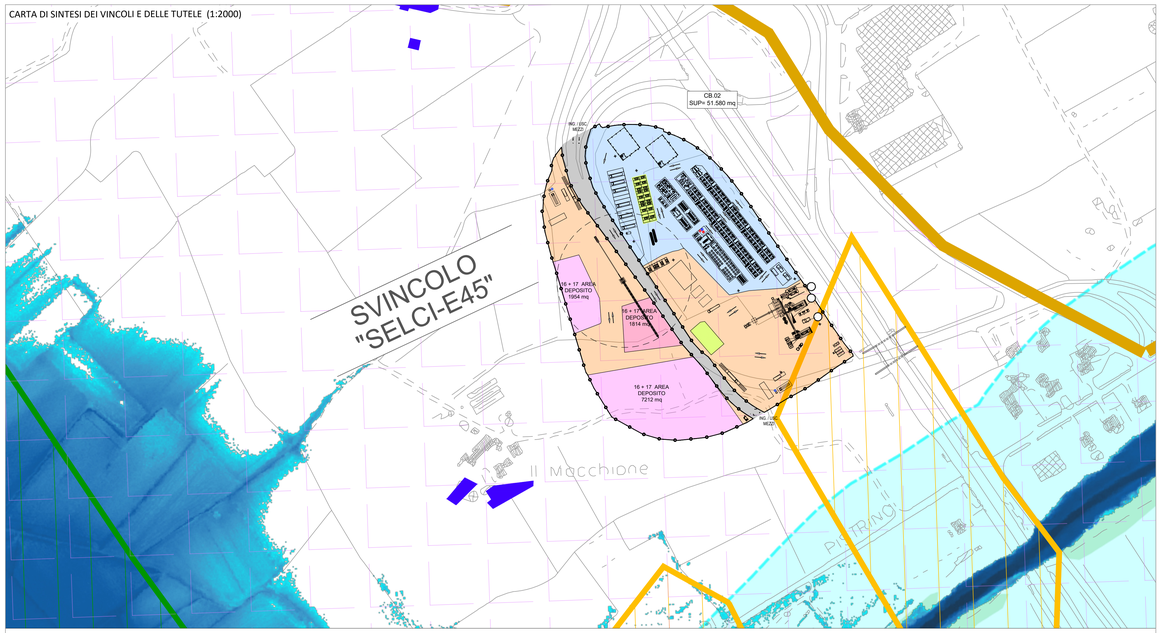

PLANIMETRIA CANTIERE "E45" (1:1000)

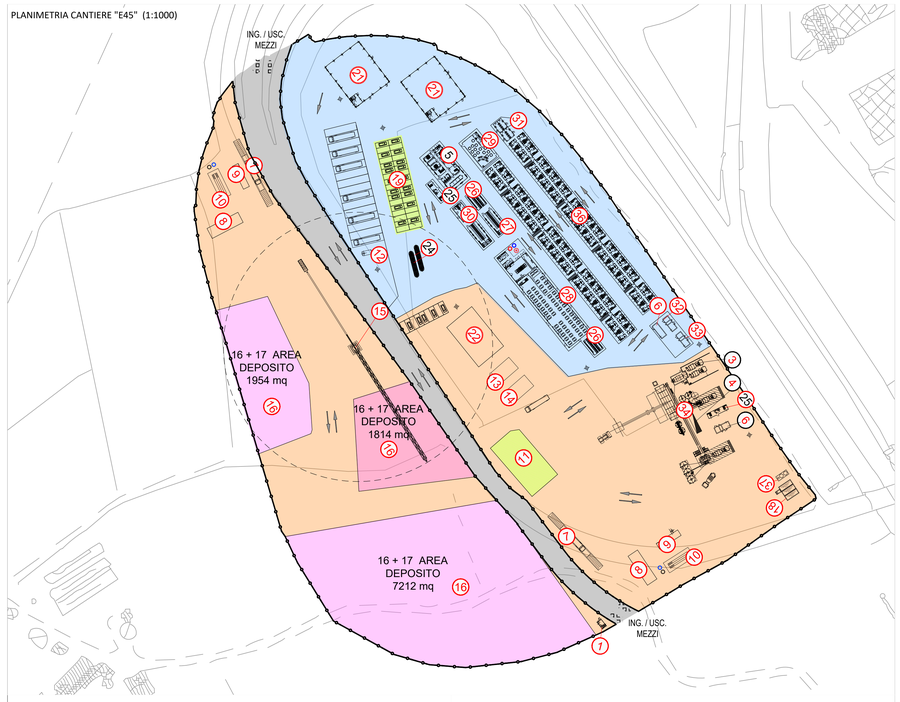

TOSCANA

Vincoli ai sensi del D.Lgs. 42/2004 - fonte: Geoscopio Regione Toscana - SHP
Cartografia del PIT con valenza di Piano Paesaggistico

Art. 136 D. Lgs. 42/2004
- Immobili ed aree di notevole interesse pubblico

Art. 142, co. 1, lett. c del Codice - Aree di tutela
- I fiumi, i torrenti, i corsi d'acqua iscritti e le relative sponde o piedi degli argini per una fascia di 150 metri ciascuna
- I fiumi, i torrenti, i corsi d'acqua iscritti e le relative sponde o piedi degli argini per una fascia di 150 metri ciascuna

Art. 142, co. 1, lett. g del Codice - Aree di tutela
- I territori coperti da foreste e da boschi, ancorché percorsi o danneggiati dal fuoco, e quelli sottoposti a vincolo di rimboschimento

Art. 142, co. 1, lett. m del Codice - Aree di tutela
- Zone tutelate di cui all'art. 11.3 lett. a) e b) dell'Elaborato 7B della disciplina dei beni paesaggistici

Sistema antropico naturalistico e paesaggistico
- Siti archeologici
  cfr. Carta del potenziale archeologico PO Monterchi

Area di Tutela Paesistica cfr. Tav.02 PS Monterchi
- Area di tutela paesistica degli aggregati art. 13, c. 5, lett. b
- Area di tutela paesistica degli aggregati art. 13, c. 5, lett. d
- Area di tutela paesistica della struttura urbana Monterchi
- Area di tutela paesistica dell'edificio specialistico - Sant'Antonio
- Area di tutela paesistica delle Ville
- Viabilità di valore paesistico

Vincoli idraulici e della pericolosità da alluvione cfr. Tav. I02-7 Piano Strutturale-Comune Anghiari
- Arginature esistenti
  fonte PTCP
- Fasce di assoluto rispetto dei corsi d'acqua
  (art. 3 L.R. 41/2018 a art. 96 R.D. 523/1904)
- Aree di fondovalle presidiate da sistemi arginali
  (lett. s, comma 1, art. 2 L.R. 41/2018)

UMBRIA

Vincoli ai sensi del D.Lgs. 42/2004 - fonte: UmbriaGeo e PTCP Perugia - SHP

Art. 136 D. Lgs. 42/2004 - fonte: UmbriaGeo
- Immobili ed aree di notevole interesse pubblico

Art. 142, co. 1, lett. c del Codice - Aree di tutela - fonte: PTCP Perugia
- I fiumi, i torrenti, i corsi d'acqua iscritti e le relative sponde o piedi degli argini per una fascia di 150 metri ciascuna

Art. 142, co. 1, lett. g del Codice - Aree di tutela - fonte: PTCP Perugia
- I territori coperti da foreste e da boschi, ancorché percorsi o danneggiati dal fuoco, e quelli sottoposti a vincolo di rimboschimento

Aree archeologiche individuate dal Piano Provinciale - fonte: PTCP Perugia el. A.3.2
- Aree archeologiche definite
- Localizzazione presenze archeologiche

Sistema antropico naturalistico e paesaggistico
- Nuclei storici ed emergenze puntuali storiche - architettoniche - fonte PTCP Perugia
- Aree ad alta esposizione panoramica - fonte PTCP Perugia
- Strade panoramiche - fonte PTCP Perugia
- Viabilità storica - fonte PTCP Perugia
- Area studio - fonte PTCP Perugia - NTA PTCP art.38
- Zone salvaguardia paesaggistica dei corsi d'acqua - fonte PTCP Perugia - NTA PTCP art.39
- Aree di interesse archeologico
  cfr. Tav. PS.02.01 PRG-PS Città di Castello
- Beni individui sparsi
  cfr. Tav. 1 PRG-PS San Giustino

Beni culturali sparsi nel territorio art. 33 L.R. 11/2015 cfr. Tav.27 PRG-PS Citerna
- Edifici di valore architettonico ambientale - V
- Edifici di rilevante valore architettonico ambientale - RV
- Aree archeologiche indiziate
- Emergenze archeologiche indiziate

Altri vincoli e tutele
- Area di esondazione
- Vincolo idrogeologico
- ZSC - SIC
- Aree di rispetto cimiteriale
- Pozzi e sorgenti: zona di rispetto 200 metri
  Elaborazione da SIRA

LEGENDA CANTIERE BASE

1	GUARDIOLA	21	OFFICINA
2	AREA STOCCAGGIO INERTI PER CLS	22	AREE PER SUBAPPALTATORI E APPALTATORI
3	AREA LAVAGGIO BETONIERE	23	TORRI FARO
4	VASCA DI ACCUMULO ACQUA IMPIANTO DI BETONAGGIO CON RISCALDATORE	24	IMPIANTO DI TRATTAMENTO ACQUE REFLUE
5	UFFICI	25	DIREZIONE LAVORI
6	CABINA ELETTRICA DI TRASFORMAZIONE	26	SERVIZI
7	PESA AUTOMEZZI	27	SPOGLIATOIO
8	IMPIANTO LAVAGGIO RUOTE	28	MENSA
9	BACINO DI DECANTAZIONE FANGHI DI LAVAGGIO	29	AREA RELAX
10	AREA LAVAGGIO AUTOMEZZI	30	INFERMERIA
11	TETTOIA RICOVERO MEZZI E MATERIALI	31	LAVANDERIA
12	SERBATOIO GPL	32	GRUPPO ELETTROGENO
13	DEPOSITO RIFIUTI SPECIALI	33	CENTRALE TERMICA
14	DEPOSITO RIFIUTI	34	EVENTUALE ALLESTIMENTO DI IMPIANTO DI BETONAGGIO
15	GRU A TORRE	35	DUNA ANTIRUMORE
16	AREA DI PREASSEMBLAGGIO FERRO	36	DORMITORI
17	AREA STOCCAGGIO MATERIALE DI RISULTA DEMOLIZIONE CLS + AREA PREFABBRICAZIONE PICCOLI MANUFATTI	37	IMPIANTO DI TRATTAMENTO ACQUE DI PRIMA PIOGGIA IN CONTINUO
18	VASCHE DI ACCUMULO ACQUE AD USO CIVILE		DISOLEATORE E DISSABBIATORE
19	TETTOIA RICOVERO MEZZI E MATERIALI		FOSSA IMHOFF
20	MAGAZZINO		

LE AREE DI DEPOSITO/STOCCAGGIO MATERIALI SARANNO PERIMETRATE CON RECINZIONI ANTIPOLVERE

RECINZIONE TEMPORANEA DI CANTIERE CON ASSORBIMENTO TEMPORANEO

VIABILITÀ AUTOVETTURE (INTERNA AI CANTIERI) - Largh. = 6,0 m

VIABILITÀ MEZZI PESANTI (INTERNA AI CANTIERI) - Largh. = 12,0 m

LEGENDA CANTIERE OPERATIVO

1	GUARDIOLA	14	DEPOSITO BOMBOLE OSSIGENO
2	UFFICI DIREZIONE DI CANTIERE E D.L.	15	DEPOSITO OLI ESAUSTI
3	DEPOSITO CUBETTI	16	FOSSE IMHOF E DISOLEATORI
4	INFERMERIA	17	SOTTOSTAZIONE ELETTRICA
5	SERVIZI COLLETTIVI CON SPOGLIATOI	18	ADDUZIONE ACQUA POTABILE
6	OFFICINA MANUTENZIONE MEZZI DI CANTIERE	19	GRUPPO ELETTROGENO - SERBATOI GASOLIO
7	MAGAZZINO RICAMBI E MATERIALI DI CONSUMO	20	EVENTUALE ALLESTIMENTO DI IMPIANTO DI FRANTUMAZIONE DEGLI INERTI
8	PESA AUTOMEZZI	21	EVENTUALE ALLESTIMENTO DI IMPIANTO DI BETONAGGIO
9	IMPIANTO LAVAGGIO RUOTE	22	EVENTUALE ALLESTIMENTO DI IMPIANTO DI PRODUZIONE CONGLOMERATI BITUMINOSI
10	BACINO DI DECANTAZIONE FANGHI DI LAVAGGIO	23	TORRI FARO
11	AREA LAVAGGIO AUTOMEZZI	24	BERMA PERIMETRALE DI PROTEZIONE
12	AREA RACCOLTA RIFIUTI DIFFERENZIATA	25	VASCHE DI ACCUMULO ACQUE AD USO CIVILE
13	DEPOSITO BOMBOLE ACETILENE	26	IMPIANTO DI TRATTAMENTO ACQUE DI PRIMA PIOGGIA IN CONTINUO
		27	PARCHEGGI + AUTOMEZZI

LE AREE DI DEPOSITO DEI MATERIALI SARANNO PERIMETRATE CON RECINZIONI ANTIPOLVERE

RECINZIONE TEMPORANEA DI CANTIERE CON ASSORBIMENTO ACUSTICO

BARRIERA ACUSTICA H = 5 m

VIABILITÀ AUTOVETTURE (INTERNA AI CANTIERI) - Largh. = 6,0 m

VIABILITÀ MEZZI PESANTI (INTERNA AI CANTIERI) - Largh. = 6,0 m

anas
GRUPPO FS ITALIANE

Direzione Progettazione e Realizzazione Lavori

SGC Grosseto Fano (E78).
Tratto Nodo di Arezzo (S. Zeno) - Selci Lama (E45).
Adeguamento a 4 corsie del tratto Le Ville - Selci Lama (E45).
Lotto 7.

PROGETTO DEFINITIVO — PG 364

ANAS – DIREZIONE PROGETTAZIONE E REALIZZAZIONE LAVORI

IL GEOLOGO
Dott. Geol. Salvatore Marino
Ordine dei geologi della Regione Lazio n. 1069

COORDINATORE PER LA SICUREZZA IN FASE DI PROGETTAZIONE
Arch. Santo Salvatore Vermiglio
Ordine Architetti Provincia di Reggio Calabria n. 1270

L'ARCHEOLOGO
Dott.ssa Maria Grazia Liseno
Elenco MiBACT n. 1646

VISTO: IL RESP. DEL PROCEDIMENTO
Ing. Michele Consumini

VISTO: IL RESP. DEL PROGETTO
Arch.Pianif. Marco Colazza

I PROGETTISTI SPECIALISTICI
Ing. Ambrogio Signorelli
Ordine Ingegneri Provincia di Roma n. A35111

Arch. Mordeno Panfili
Ordine Ingegneri Provincia di Pescara n. A2657

Ing. Claudio Muller
Ordine Ingegneri Provincia di Roma n. 15754

Ing. Giovanni Saraci
Ordine Ingegneri Provincia di RC n. A2895

Ing. Giuseppe Resta
Ordine Ingegneri Provincia di Roma n. 20629

PROGETTAZIONE ATI:
(Mandataria) GPI INGEGNERIA — GESTIONE PROGETTI INGEGNERIA srl
(Mandante) cooprogetti
(Mandante) engeko
(Mandante) Studio di Architettura e Ingegneria Nuzzolese

IL PROGETTISTA RESPONSABILE DELL'INTEGRAZIONE DELLE PRESTAZIONI SPECIALISTICHE (DPR207/10 ART 15 COMMA 2)
Dott. Ing. GIORGIO GUIDUCCI
Ordine Ingegneri Provincia di Roma n. 14035

ORDINE DEGLI INGEGNERI PROV. ROMA Dott. Ing. Giorgio Guiducci n. 14035

CANTIERIZZAZIONE
Elaborati generali
Schede cantieri – Campo Base CB02 – Selci–E45

CODICE PROGETTO				NOME FILE	REVISIONE	SCALA
COMP.	PROGETTO	LIV.	ANNO N.PROG.	T00CA01CANSC03A		
DP	LO702G	D2110		CODICE ELAB. T00CA01CANSC03	A	varie

REV.	DESCRIZIONE	DATA	REDATTO	VERIFICATO	APPROVATO
D					
C					
B					
A	Emissione per Istr. ANAS Prot. CDG.U.0439522 23–05–2024	Giugno '24	Suppa	Panfili	Guiducci