Pianta Scavi - Spalla A, Pila 1, Pila 2 e Pila 3 - Scala 1:200

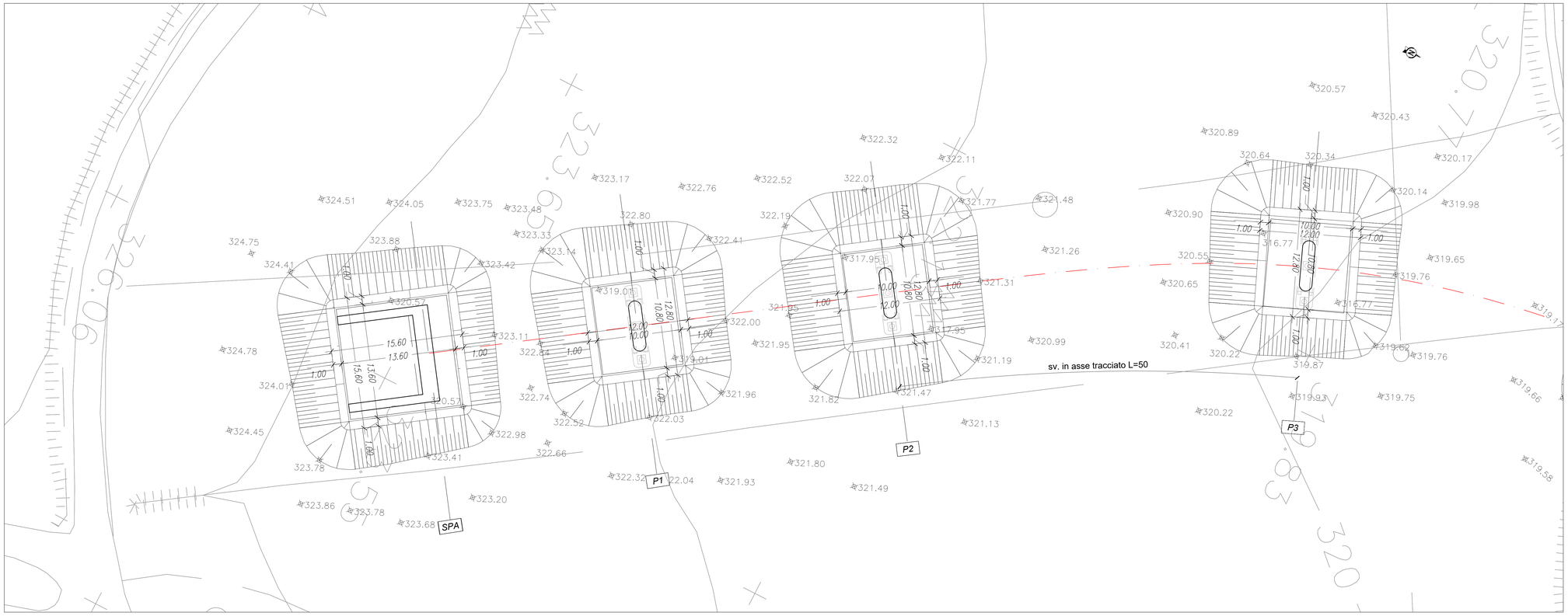

Pianta Scavi - Pila 4, Pila 5 e Spalla B - Scala 1:200

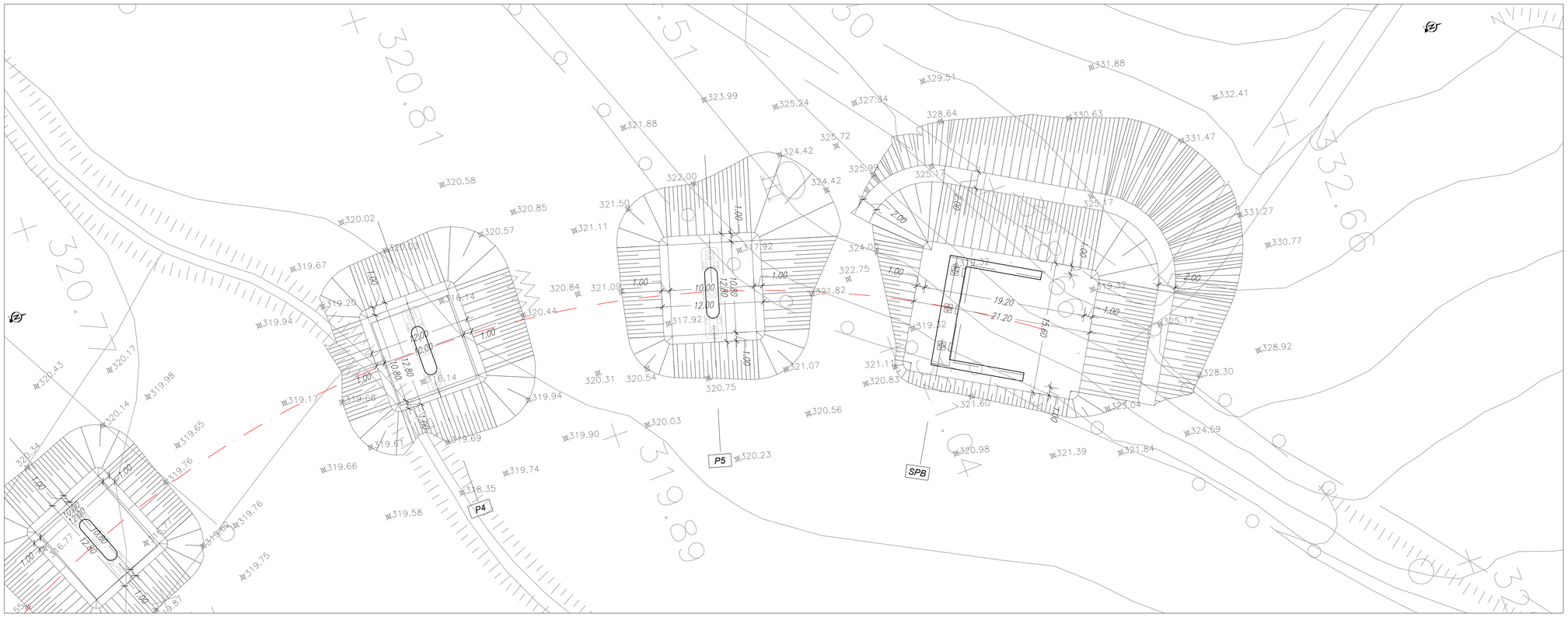

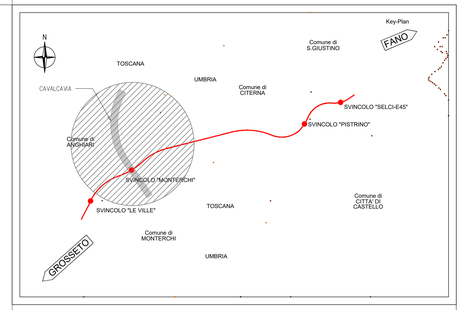

NOTA:
Durante lo scavo e l'esecuzione delle fondazioni è previsto l'uso di WELL-POINT finalizzati all'abbassamento della falda al disotto del piano di scavo stesso.

Sommario Scavi e Riporti CV01

Nome	Area	Scavi	Riporti
Vol.Scavo_Spalla A	592.40 mq	1222.06 mc	0.00 mc
Vol.Scavo_Pila 1	487.29 mq	1037.18 mc	0.00 mc
Vol.Scavo_Pila 2	524.76 mq	1204.07 mc	0.00 mc
Vol.Scavo_Pila 3	477.46 mq	1016.09 mc	0.00 mc
Vol.Scavo_Pila 4	511.03 mq	1137.40 mc	0.00 mc
Vol.Scavo_Pila 5	553.52 mq	1247.03 mc	0.00 mc
Vol.Scavo_Spalla B	1331.86 mq	4404.92 mc	0.00 mc
Vol.Ritombamento_Spalla A	592.40 mq	0.00 mc	1222.34 mc
Vol.Ritombamento_Pila 1	487.29 mq	0.00 mc	1045.50 mc
Vol.Ritombamento_Pila 2	524.76 mq	0.00 mc	1189.66 mc
Vol.Ritombamento_Pila 3	477.46 mq	0.00 mc	1020.31 mc
Vol.Ritombamento_Pila 4	511.03 mq	0.00 mc	1002.33 mc
Vol.Ritombamento_Pila 5	553.52 mq	0.00 mc	1267.79
Vol.Ritombamento_Spalla B	1331.77 mq	0.00 mc	3441.28 mc
NOTA: SOTTRARRE DAI VOLUMI DI RITOMBAMENTO I MC DELLE FONDAZIONI			

anas
GRUPPO FS ITALIANE

Direzione Progettazione e Realizzazione Lavori

SGC Grosseto Fano (E78).
Tratto Nodo di Arezzo (S. Zeno) - Selci Lama (E45).
Adeguamento a 4 corsie del tratto Le Ville - Selci Lama (E45).
Lotto 7.

PROGETTO DEFINITIVO | PG 364

ANAS – DIREZIONE PROGETTAZIONE E REALIZZAZIONE LAVORI

IL GEOLOGO
Dott. Geol. Salvatore Marino
Ordine dei geologi della Regione Lazio n. 1069

COORDINATORE PER LA SICUREZZA IN FASE DI PROGETTAZIONE
Arch. Santo Salvatore Vermiglio
Ordine Architetti Provincia di Reggio Calabria n. 1270

L'ARCHEOLOGO
Dott.ssa Maria Grazia Liseno
Elenco MiBACT n. 1646

VISTO: IL RESP. DEL PROCEDIMENTO
Ing. Michele Consumini

VISTO: IL RESP. DEL PROGETTO
Arch.Pianif. Marco Colazza

I PROGETTISTI SPECIALISTICI
Ing. Ambrogio Signorelli
Ordine Ingegneri Provincia di Roma n. A35111

Ing. Morena Panfili
Ordine Ingegneri Provincia di Perugia n. A2657

Ing. Fabio Mario Muller
Ordine Ingegneri Provincia di Roma n. 15754

Ing. Giovanni Suraci
Ordine Ingegneri Provincia di RC n. A2895

Ing. Giuseppe Resta
Ordine Ingegneri Provincia di Roma n. 20629

PROGETTAZIONE ATI:
(Mandataria) GPI INGEGNERIA – GESTIONE PROGETTI INGEGNERIA srl
(Mandante) cooprogetti
(Mandante) Hengeko
(Mandante) SAIM Studio di Architettura e Ingegneria Srl

IL PROGETTISTA RESPONSABILE DELL'INTEGRAZIONE DELLE PRESTAZIONI SPECIALISTICHE (DPR207/10 ART 15 COMMA 8)
Dott. Ing. GIORGIO GUIDUCCI
Ordine Ingegneri Provincia di Roma n. 14035

ORDINE DEGLI INGEGNERI DELLA PROVINCIA DI ROMA
Dott. Ing. GIORGIO GUIDUCCI
Iscritto all'albo degli Ingegneri della Provincia di Roma n. A 14035

OPERE D'ARTE MINORI – Cavalcavia
CV.01 – Cavalcavia su Rampa 2 F
Pianta Scavi

CODICE PROGETTO (COMP. / PROGETTO / LIV. / ANNO / N.PROG.)	NOME FILE	REVISIONE	SCALA
DP L0702G D2110	CODICE ELAB. T00CV01STRDI02B	B	1:200

REV.	DESCRIZIONE	DATA	REDATTO	VERIFICATO	APPROVATO
D					
C					
B	Revisione per Istr. ANAS Prot. CDG.U.0439522 23-05-2024	Giugno '24	Rovere	Muller	Guiducci
A	Emissione	Marzo '24	Rovere	Muller	Guiducci