

LEGENDA


UNITA' STRATIGRAFICHE QUATERNARIE
Riperti
Depositi alluvionali recenti ed attuali dei fondivalle
Depositi e corpi di frana
Eluvium e Colluvium

UNITA' STRATIGRAFICHE PLEISTOCENICHE


Sistema di Monterchi - Subistema di Mercatale
Sistema di Citerna
Sistema di Figghine

FALDA TOSCANA

MAC3
MAC1



ELEMENTI TETTONICI



LEGENDA INDAGINI

SONDAGGI
Campagna indagini - Progetto Definitivo
Campagna indagini 2010-2011, Progetto Preliminare
Campagna indagini 2004-2007
Sondaggi Comune di Citerna

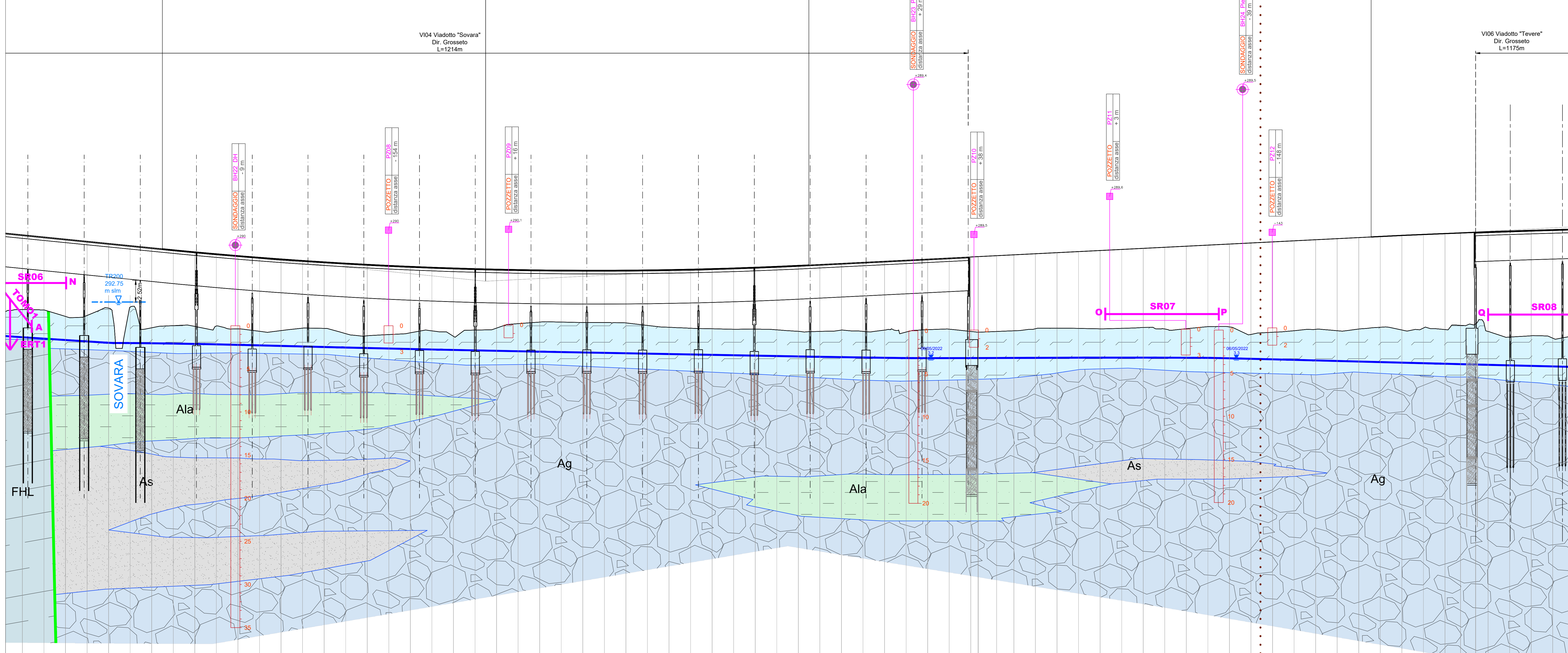


Table with 2 columns: 'NUMERO SEZIONI' and 'DISTANZE PARZIALI'.

Table with 2 columns: 'DISTANZE PROGRESSIVE' and 'QUOTE TERRENO'.

Table with 2 columns: 'QUOTE PROGETTO' and 'DIFFERENZA DI QUOTA'.

Table with 2 columns: 'ETOMETRICHE' and 'Distanze progressive'.

Sanas logo and project details: Direzione Progettazione e Realizzazione Lavori, SGC Grosseto Fano (E78), Tratto Nodo di Arezzo (S. Zeno) - Selci Lama (E45), Adeguamento a 4 corsie del tratto Le Ville - Selci Lama (E45), Lotto 7.

Studi e Indagini

Geologia e geomeccanica
Profilo geologico Dir. Grosseto - Tav. 06 di 07

Table with columns: CODICE PROGETTO, NOME FILE, REVISIONE, SCALA, D, C, B, A, REV. DESCRIZIONE, DATA, REDATTO, VERIFICATO, APPROVATO.