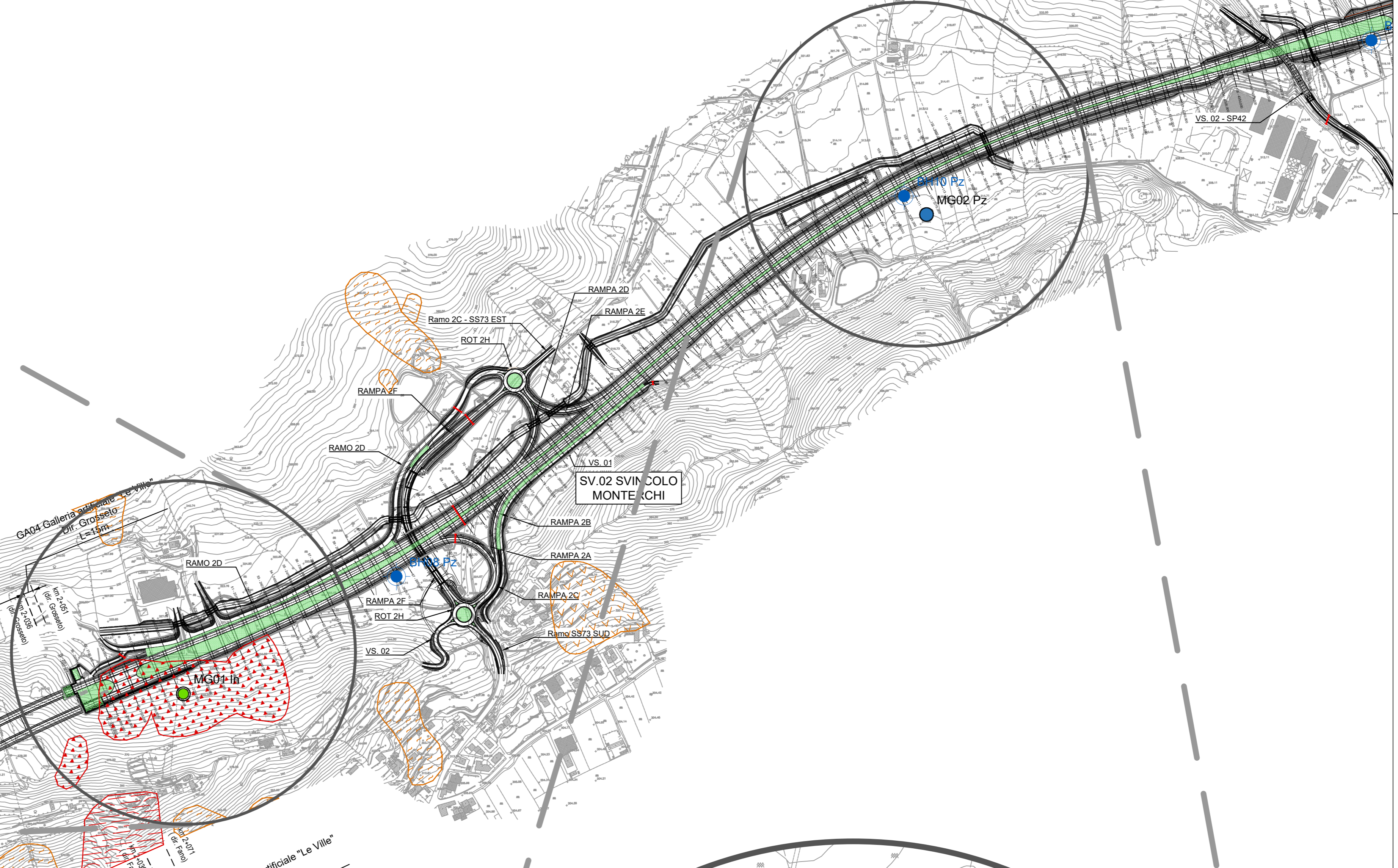
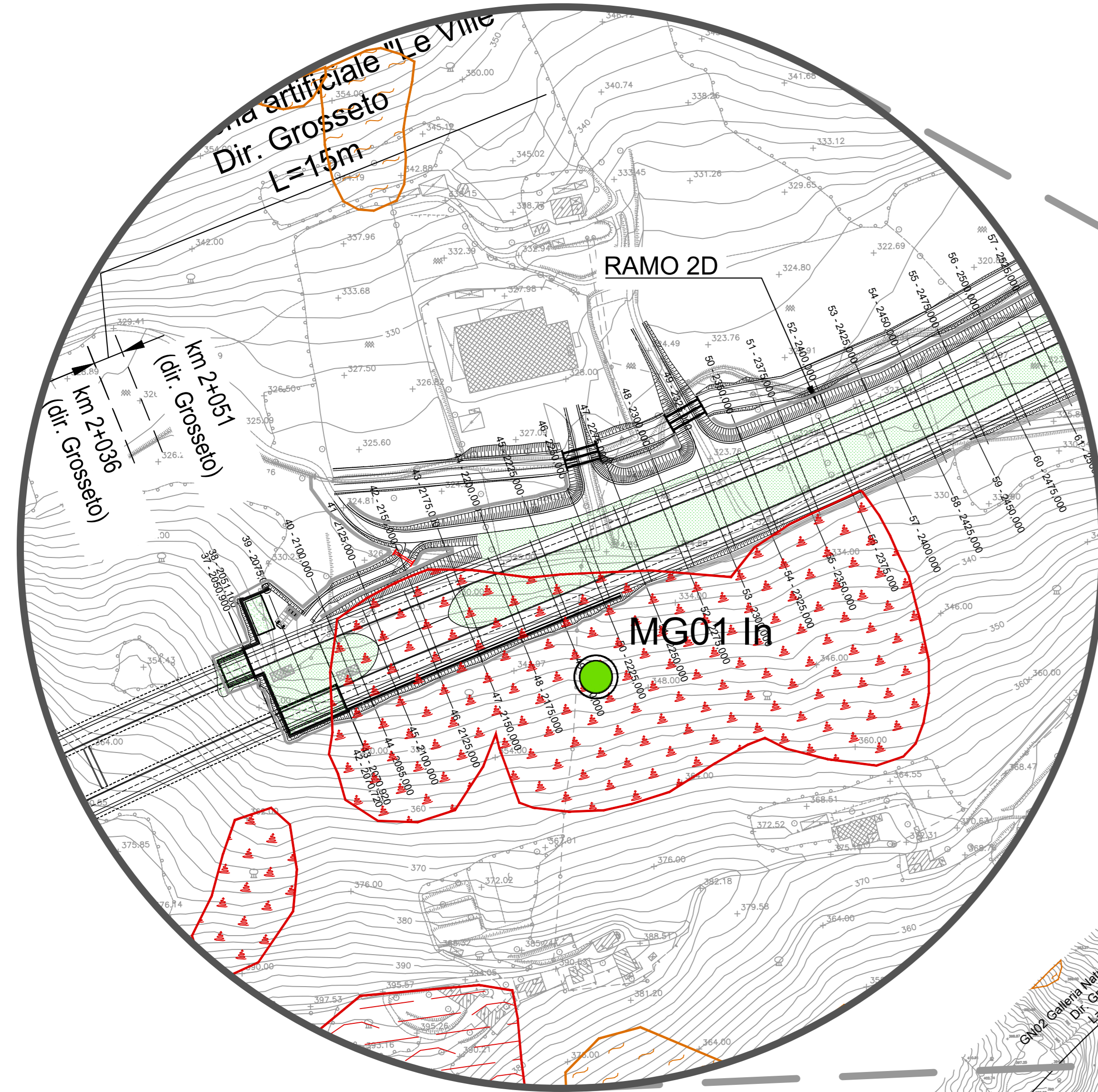
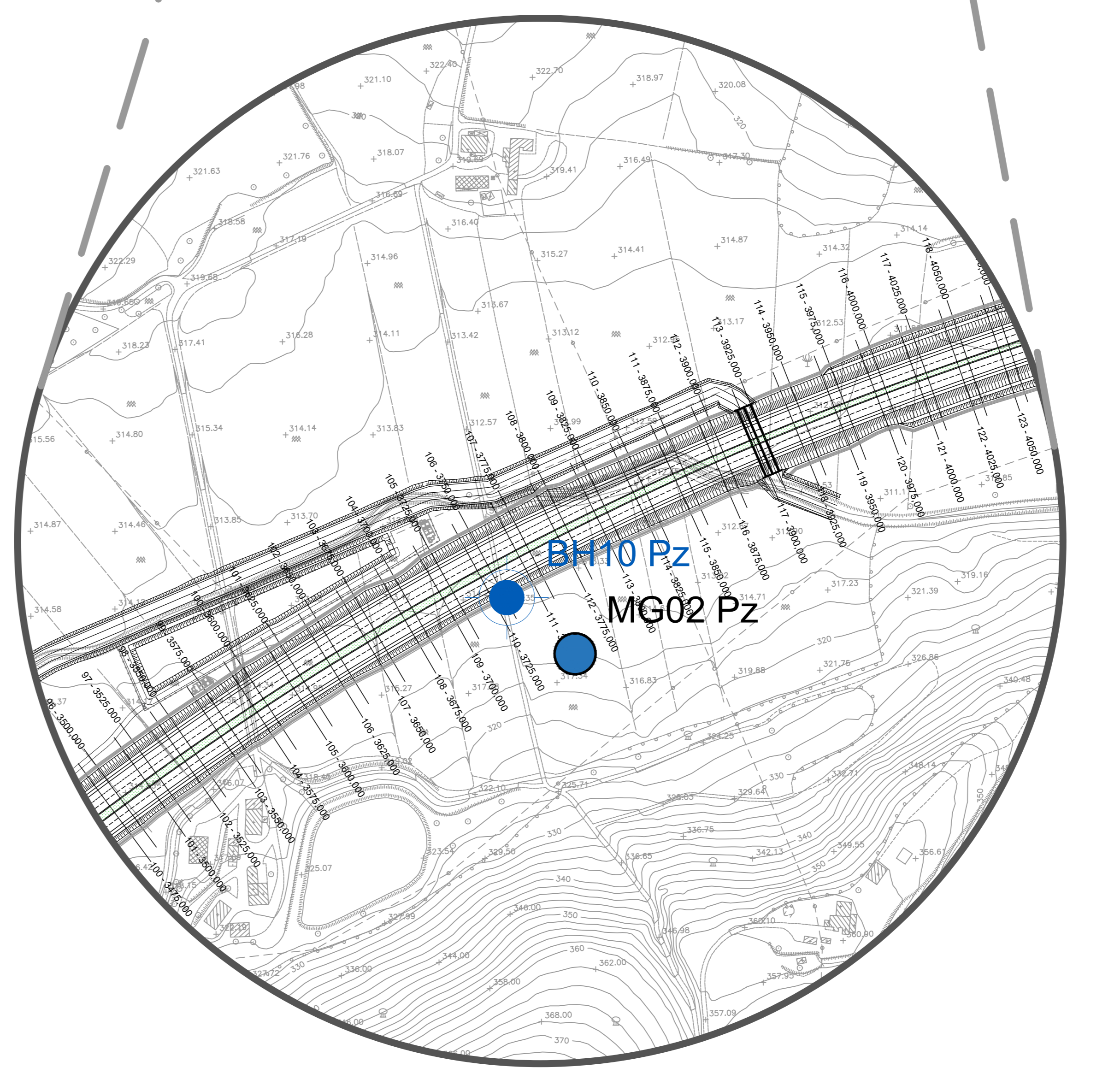
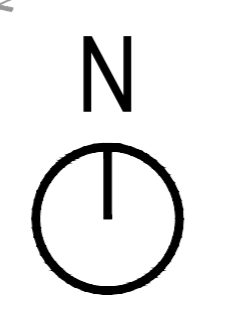


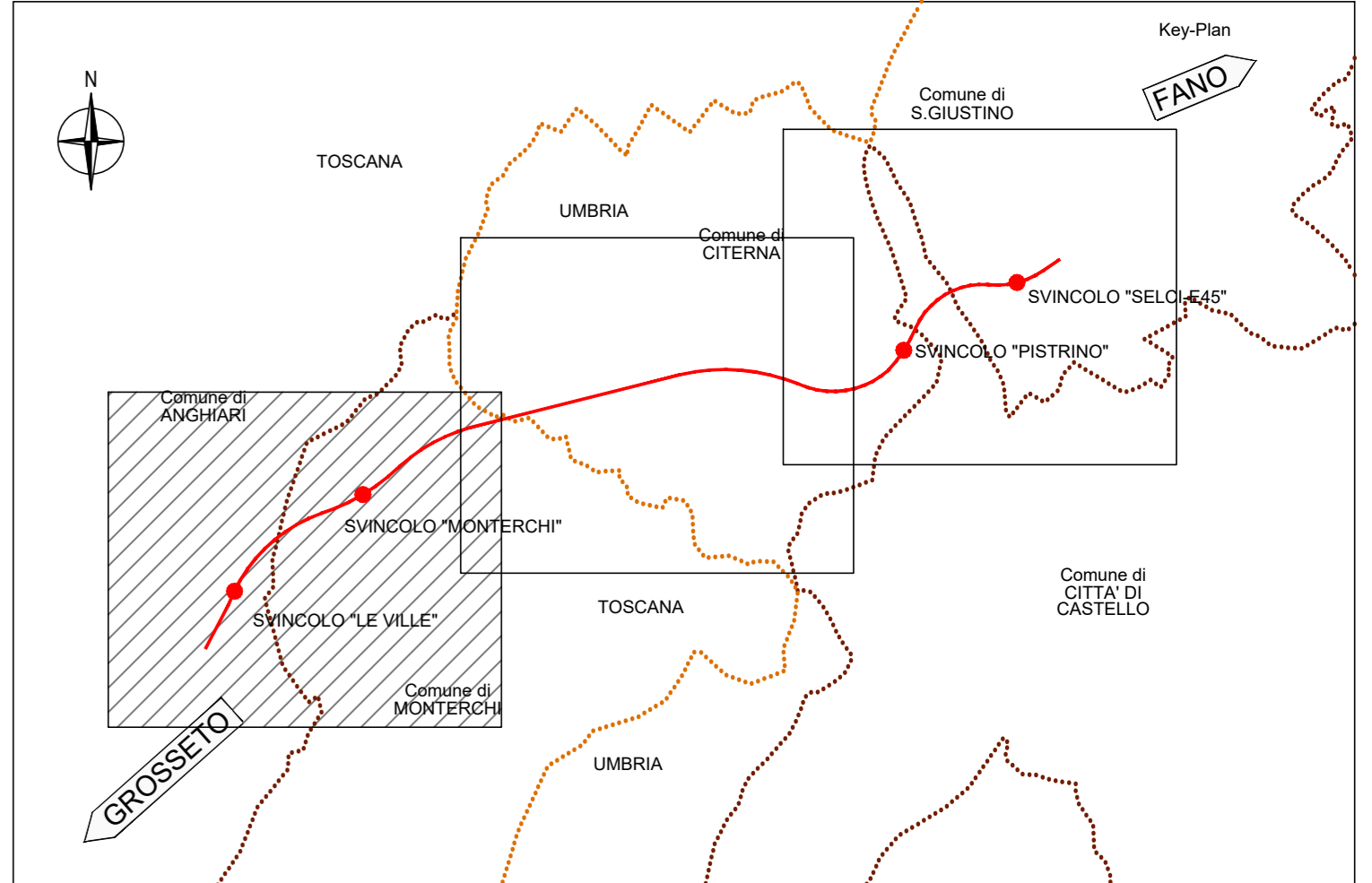
STRALCIO n. 1
Scala 1:2000



PLANIMETRIA
Scala 1:5000



STRALCIO n. 2
Scala 1:2000



LEGENDA

CAMPAGNA DI MONITORAGGIO ATTUALE

- PIEZOMETRO
- INCLINOMETRO

CAMPAGNE DI MONITORAGGIO PREGRESSE

- Sondaggio geognostico a carotaggio continuo attrezzato con piezometro
- Sondaggio geognostico a carotaggio continuo attrezzato con inclinometro
- Campagna di indagini 2022-24

FORME E PROCESSI DI VERSANTE

Attiva	Quiescente	Incerta	
[Red line]	[Red dashed line]	[Red dotted line]	LIMITE AREA DI FRANA
[Red wavy pattern]	[Red wavy pattern]	[Red wavy pattern]	FRANA PER COLAMENTO LENTO
[Red wavy pattern]	[Red wavy pattern]	[Red wavy pattern]	FRANA PER SCIVOLAMENTO
[Red wavy pattern]	[Red wavy pattern]	[Red wavy pattern]	FRANA COMPLESSA (COLAMENTO/SCIVOLAMENTO)
[Red dotted pattern]	[Red dotted pattern]	[Red dotted pattern]	AREA INTERESSANTE DA DEFORMAZIONI LENTE E/O SOLIFLUSSO
[Red dotted pattern]	[Red dotted pattern]	[Red dotted pattern]	AREA A FRANOSITA' DIFFUSA
[Red dotted pattern]	[Red dotted pattern]	[Red dotted pattern]	AREA IN FRANA CON CINEMATICA INCERTA

MONITORAGGIO GEOMORFOLOGICO

STRUMENTO	QUANTITA'
Piezometro	4
Inclinometro	4



Direzione Progettazione e Realizzazione Lavori

SGC Grosseto Fano (E78).
Tratto Nodo di Arezzo (S. Zeno) - Selci Lama (E45).
Adeguamento a 4 corsie del tratto Le Ville - Selci Lama (E45).
Lotto 7.

PROGETTO DEFINITIVO PG 364

ANAS - DIREZIONE PROGETTAZIONE E REALIZZAZIONE LAVORI

IL GEOLOGO Dott. Geol. Salvatore Morino Ordine dei geologi della Regione Lazio n. 1069	IL CATASTRALISTA Ing. Giovanni Sarnoi Ordine Ingegneri Provincia di Roma n. A55111	PROGETTAZIONE ATI: (Mandatario) GP INGEGNERIA GESTIONE PROGETTI INGEGNERIA s.r.l.
COORDINATORE PER LA SICUREZZA IN FASE DI PROGETTAZIONE Arch. Santo Salvatore Vermiglio Ordine Architetti Provincia di Reggio Calabria n. 1270	Ing. Moreno Papi Ordine Ingegneri Provincia di Perugia n. A2857	(Mandatario) cooprogetti engeko
L'ARCHEOLOGO Dott.ssa Maria Grazia Liseno Ordine Ingegneri Provincia di Roma n. 1346	Ing. Claudio Muller Ordine Ingegneri Provincia di Roma n. 15734	(Mandatario) AIM
VED. IL RESP. DEL PROCEDIMENTO Ing. Michele Consummi	Ing. Giovanni Sarnoi Ordine Ingegneri Provincia di RC n. A2895	IL PROGETTISTA RESPONSABILE DELL'INTEGRAZIONE DELLE SCELTE SPECIALISTICHE - (DPR/20/20 ART 15 COMMA 2) Dott. Ing. GIORGIO GUIDUCCI Ordine Ingegneri Provincia di Roma n. 14035
VED. IL RESP. DEL PROGETTO Arch. Paoletta Maria Calozza	Ing. Giuseppe Resta Ordine Ingegneri Provincia di Roma n. 20629	

STUDI E INDAGINI
Piano di monitoraggio geotecnico
Monitoraggio geomorfologico - Tav 1 di 3

CODICE PROGETTO	NOME FILE	TOOG22MOGPP01A	REVISIONE	SCALA
COMP. PROGETTO	LV. ANNO N.PROG.			
DP LO702G D2110			A	Varie
D				
C				
B				
A	Emisione per Istr. ANAS Prot. CDG.U.0439522 23-05-2024	Giugno '24	L. Censari	A. Signorini
REV.	DESCRIZIONE	DATA	REDATTO	VERIFICATO
				APPROVATO