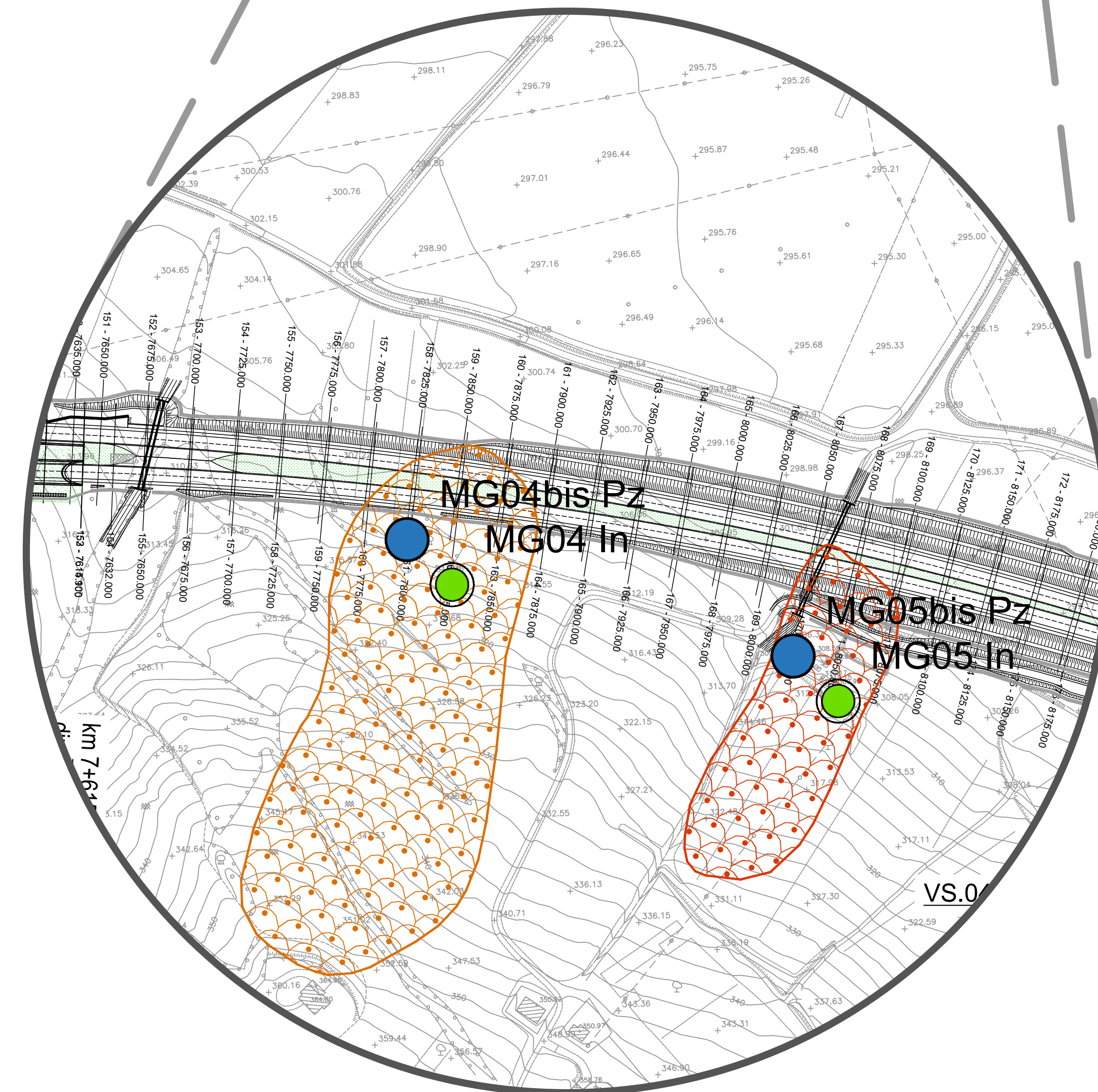
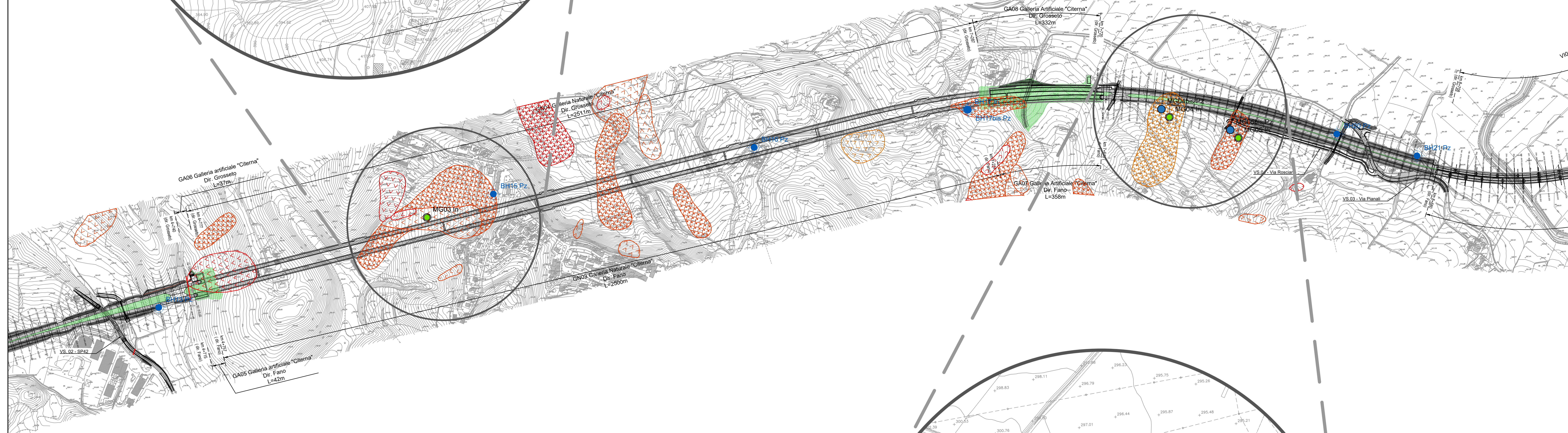
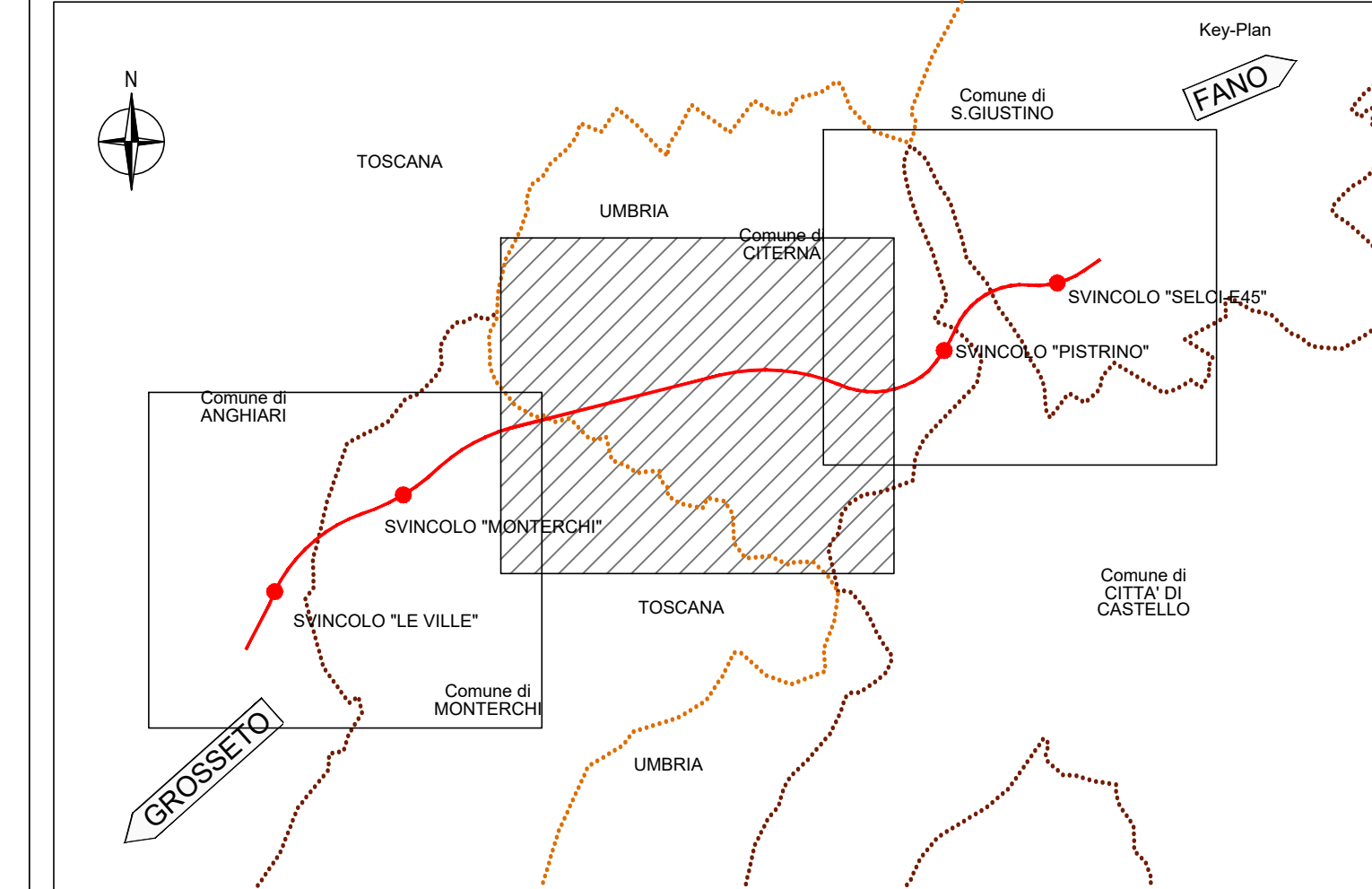


STRALCIO n. 3  
Scala 1:2000

PLANIMETRIA  
Scala 1:5000



STRALCIO n. 4  
Scala 1:2000



**LEGENDA**

**CAMPAGNA DI MONITORAGGIO ATTUALE**

- PIEZOMETRO
- INCLINOMETRO

**CAMPAGNE DI MONITORAGGIO PREGRESSE**

- Sondaggio geognostico a carotaggio continuo attrezzato con piezometro
- Sondaggio geognostico a carotaggio continuo attrezzato con inclinometro
- Campagna di indagini 2022-24

**FORME E PROCESSI DI VERSANTE**

Attiva	Quiescente	Incerta	
			LIMITE AREA DI FRANA
			FRANA PER COLAMENTO LENTO
			FRANA PER SCIVOLAMENTO
			FRANA COMPLESSA (COLAMENTO/SCIVOLAMENTO)
			AREA INTERESSANTE DA DEFORMAZIONI LENTE E/O SOLIFLUSSO
			AREA A FRANOSITA' DIFFUSA
			AREA IN FRANA CON CINEMATICA INCERTA

**MONITORAGGIO GEOMORFOLOGICO**

STRUMENTO	QUANTITA'
Piezometro	4
Inclinometro	4



Direzione Progettazione e Realizzazione Lavori

SGC Grosseto Fano (E78).  
Tratto Nodo di Arezzo (S. Zeno) - Selci Lama (E45).  
Adeguamento a 4 corsie del tratto Le Ville - Selci Lama (E45).  
Lotto 7.

PROGETTO DEFINITIVO PG 364

ANAS - DIREZIONE PROGETTAZIONE E REALIZZAZIONE LAVORI

IL GEOLOGO Dott. Geol. Salvatore Morino Ordine dei geologi della Regione Lazio n. 1069	IL GEOTECCNICO Dott. Ing. G. Guiducci Ordine degli Ingegneri della Provincia di Roma n. A55111	PROGETTAZIONE ATI: (Mandatario) <b>GP INGENNERIA</b> GESTIONE PROGETTI INGENNERIA s.r.l.
COORDINATORE PER LA SICUREZZA IN FASE DI PROGETTAZIONE Arch. Sante Salvatore Vermiglio Ordine Architetti Provincia di Reggio Calabria n. 1270	INGEGNERE Ing. Moreno Panfilì Ordine Ingegneri Provincia di Perugia n. A2857	(Mandatario) <b>cooprogetti</b> <b>engeko</b>
L'ARCHEOLOGO Dott. ssa Maria Grazia Liseno Stato MIACCT n. 1446	INGEGNERE Ing. Claudio Müller Ordine Ingegneri Provincia di Roma n. 15754	(Mandatario) <b>AIM</b>
VISTO: IL RESP. DEL PROCEDIMENTO Ing. Michele Consummi	INGEGNERE Ing. Giovanni Saraci Ordine Ingegneri Provincia di RC n. A2895	IL PROGETTISTA RESPONSABILE DELL'INTEGRAZIONE DELLE SCELTE SPECIALISTICHE - (OPR/207/20 ART. 15 COMMA 2) Dott. Ing. GIORGIO GUIDUCCI Ordine Ingegneri Provincia di Roma n. 14035
VISTO: IL RESP. DEL PROGETTO Arch. Panfil. Marco Calozza	INGEGNERE Ing. Giuseppe Resto Ordine Ingegneri Provincia di Roma n. 20629	

**STUDI E INDAGINI**

Piano di monitoraggio geotecnico  
Monitoraggio geomorfologico - Tav 2 di 3

CODICE PROGETTO	NOME FILE	TOOG22MOGPP02A	REVISIONE	SCALA
COMP. PROGETTO	LV. ANNO N.PROG.			
DP LO702G D2110	CODICE ELAB.	T00G022MOGPP02	A	Varie
D				
C				
B				
A	Emissione per Istr. ANAS Prot. CDG.U.0439522 23-05-2024	Giugno '24	L. Censori	A. Signorini
REV.	DESCRIZIONE	DATA	REDATTO	VERIFICATO
				APPROVATO