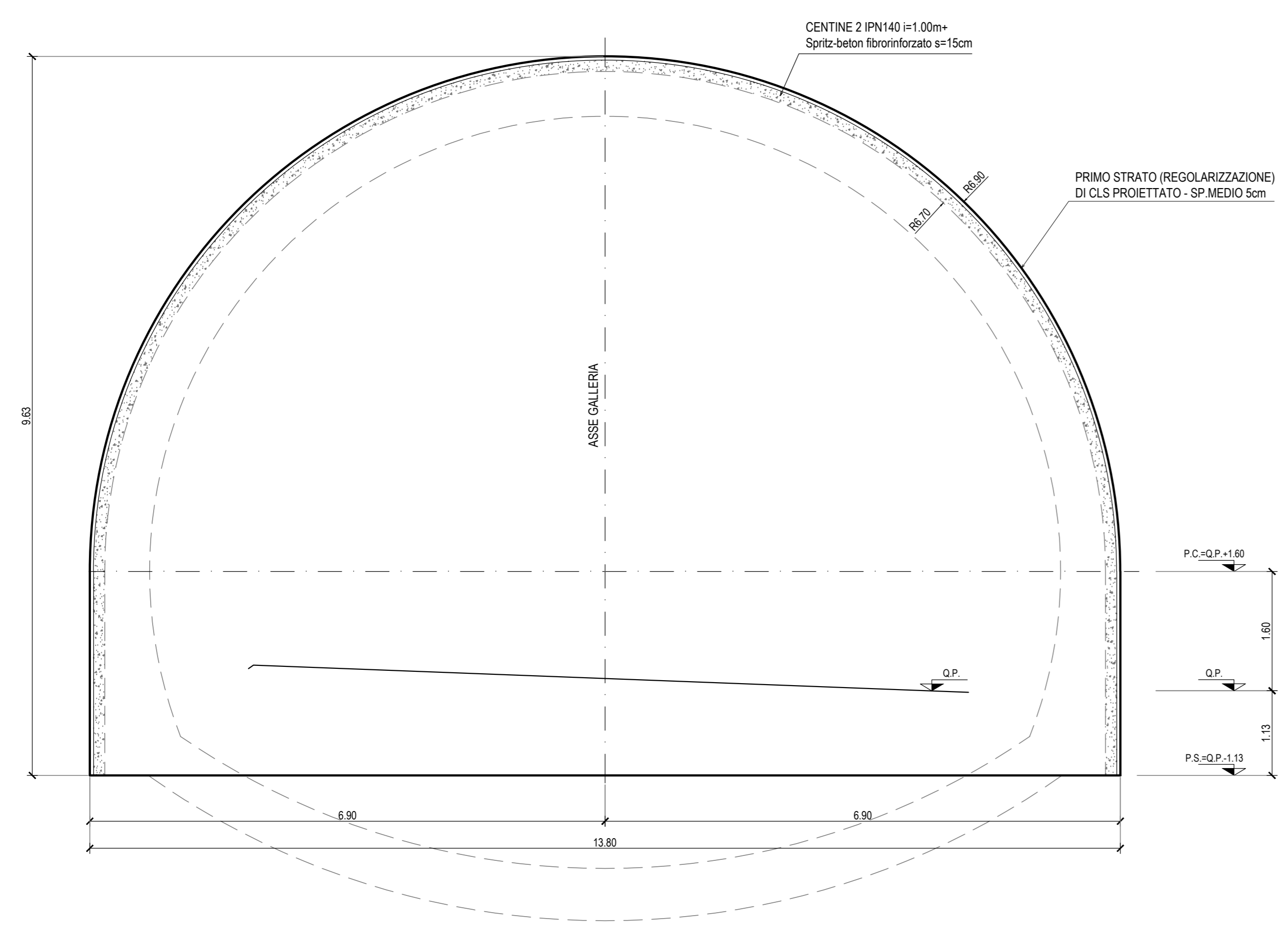
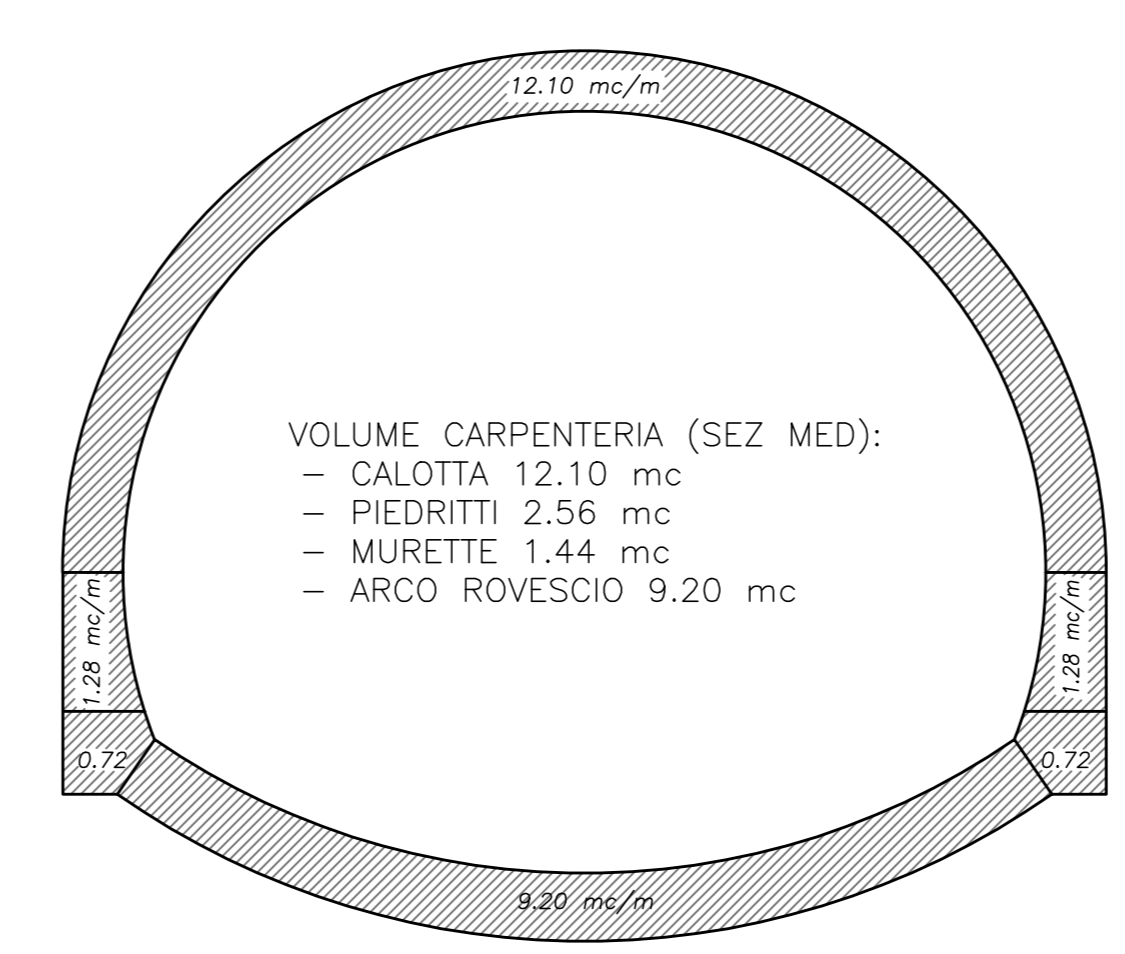


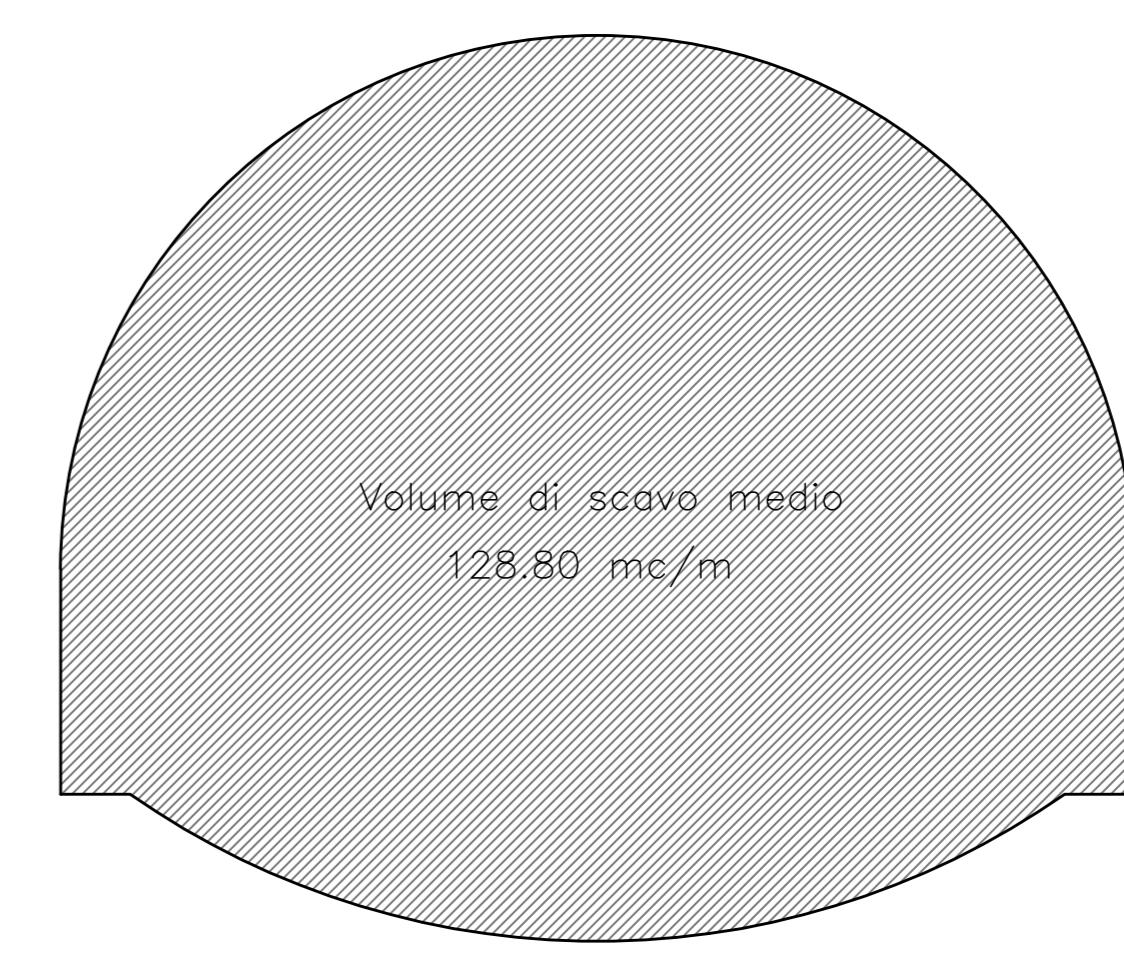
SEZIONE TRASVERSALE  
SCALA 1:50



VOLUME RIVESTIMENTO  
SCALA 1:100

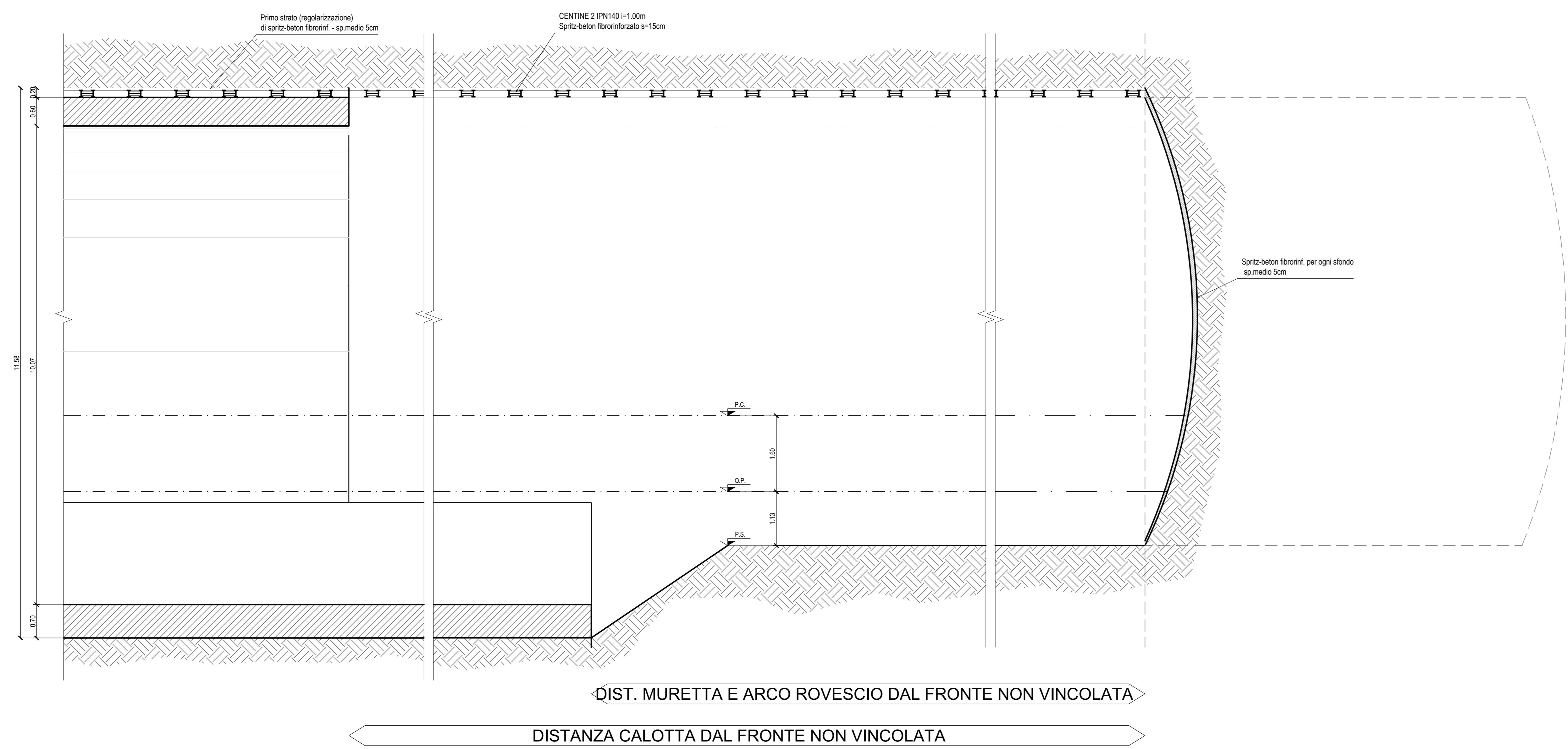


VOLUME SCAVO  
SCALA 1:100



DATI E CAMPI DI VARIABILITA'	
AREA DI SCAVO	128.80 mc (SCAVO MEDIO)
SPONDO MASSIMO	MAX 2.00m
SPRITZ BETON	AL. COFINORMO sp. 15x15 cm sp. 5cm ogni strato
CENTINA METALLICA	2 IPN 140-PASSO 1.00 m
CALZATA	SP. 60 cm
ARCO ROVESCIO	sp. 70 cm
METEMPERABILIZZAZIONE	INT + INT (DALL'OPR. MEDIO 23.50m)
DRENAGGI	3+3 (EVENTUALI)

SEZIONE LONGITUDINALE  
SCALA 1:50



**Sanas**  
GRUPPO FS ITALIANE  
Direzione Progettazione e Realizzazione Lavori

SGC Grosseto Fano (E78).  
Tratto Nodo di Arezzo (S. Zeno) - Selci Lama (E45).  
Adeguamento a 4 corsie del tratto Le Ville - Selci Lama (E45).  
Lotto 7.

PROGETTO DEFINITIVO PG 364

ANAS - DIREZIONE PROGETTAZIONE E REALIZZAZIONE LAVORI

<p>IL GEOLOGO Dott. Geol. Salvatore Morino Ordine dei geologi della Regione Lazio n. 1069</p> <p>COORDINATORE PER LA SICUREZZA IN FASE DI PROGETTAZIONE Arch. Santo Salvatore Vermiglio Ordine Architetti Provincia di Reggio Calabria n. 1270</p> <p>L'ARCHEOLOGO Dott.ssa Maria Grazia Liseno Ordine Ingegneri n. 1446</p> <p>VISTO: IL RESP. DEL PROCEDIMENTO Ing. Michele Consummi</p> <p>VISTO: IL RESP. DEL PROGETTO Arch. Paoletta Marco Calozza</p>	<p>INGEGNERI CATASTRALI Ing. Giovanni Signorelli Ordine Ingegneri Provincia di Roma n. A55111</p> <p>Ing. Moreno Papielli Ordine Ingegneri Provincia di Perugia n. A2857</p> <p>Ing. Claudio Muller Ordine Ingegneri Provincia di Roma n. 15754</p> <p>Ing. Giovanni Saraci Ordine Ingegneri Provincia di RC n. A2895</p> <p>Ing. Giuseppe Resto Ordine Ingegneri Provincia di Roma n. 20629</p>	<p>PROGETTAZIONE ATI: (Mandatario) <b>GP INGENNERIA</b> GESTIONE PROGETTI INGEGNERIA s.r.l.</p> <p>(Mandatario) <b>cooprogetti</b> <b>engeko</b></p> <p>IL PROGETTISTA RESPONSABILE DELL'INTEGRAZIONE DELLE SCELTE SPECIALISTICHE (DPR/20/10 ART 15 COMMA 2) Dott. Ing. GIORGIO GUIDUCCI Ordine Ingegneri Provincia di Roma n. 14035</p>
---	--	--

OPERE D'ARTE MAGGIORI  
Galleria Naturale  
Le Ville - Dir. Grosseto  
Sezione tipo AO - Scavo e consolidamento

CODICE PROGETTO	NOME FILE	REVISIONE	SCALA
COMP. PROGETTO DP LO702G D2110	TOOGNO20ST01B.	B	1:50
ELAB. CODICE T00GNO20ST01			

REV.	DESCRIZIONE	DATA	REDATTO	VERIFICATO	APPROVATO
D					
C					
B	Revisione per Intr. ANAS Prot. CDG.U.0439522 23-05-2024	Giugno '24	Amoruso	Signorelli	Guiducci
A	Emissione	Marzo '24	Amoruso	Signorelli	Guiducci