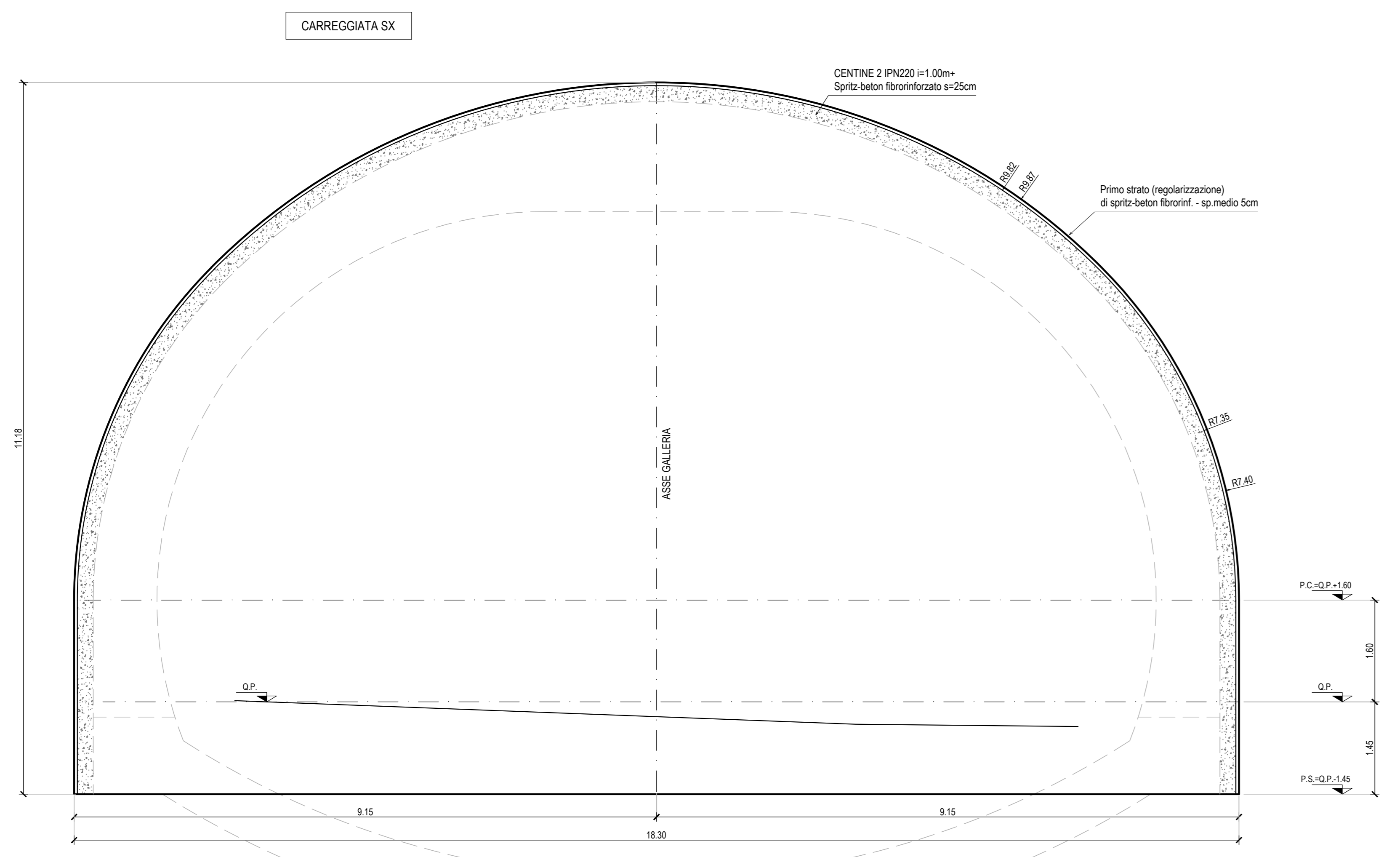
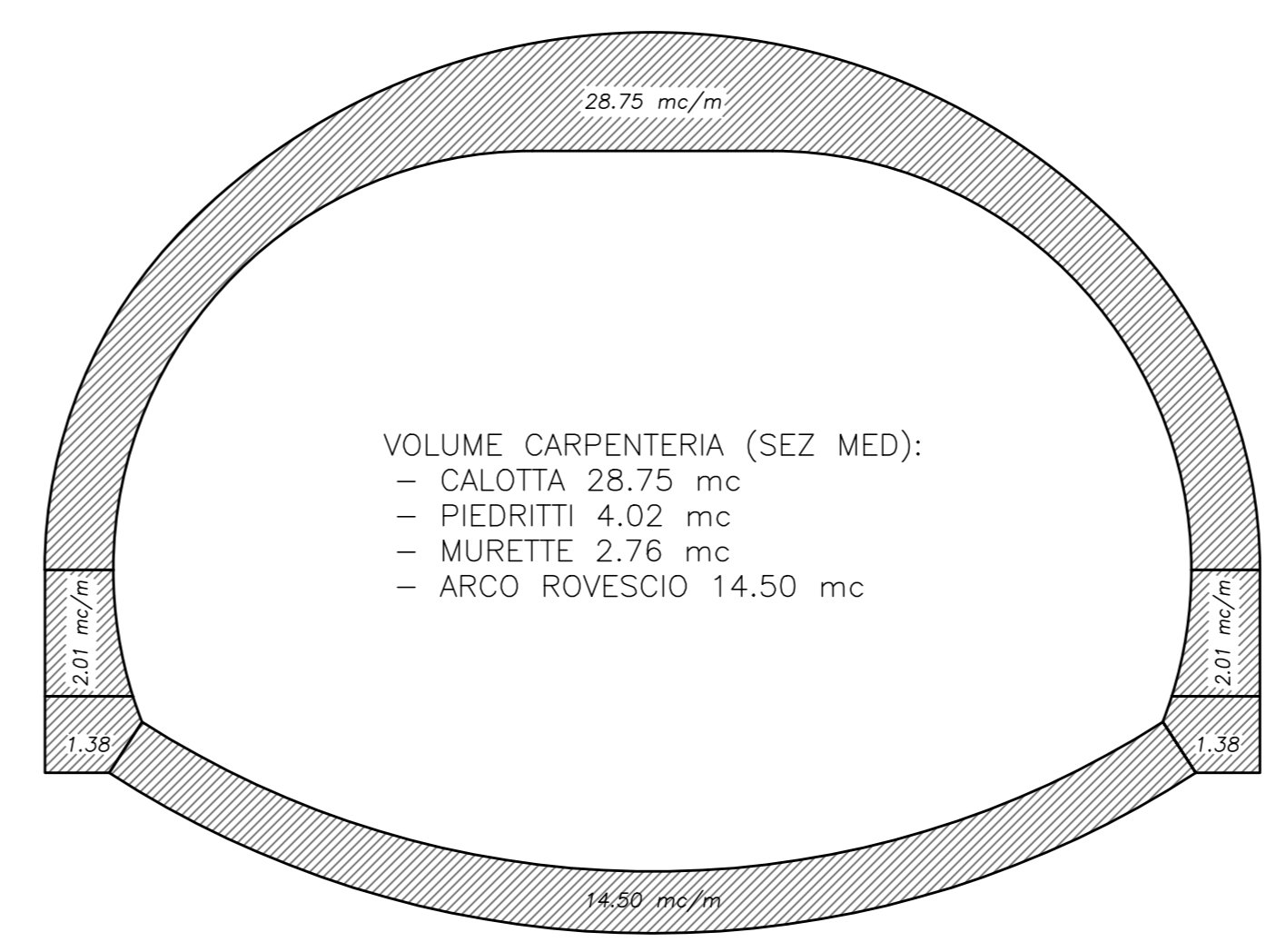


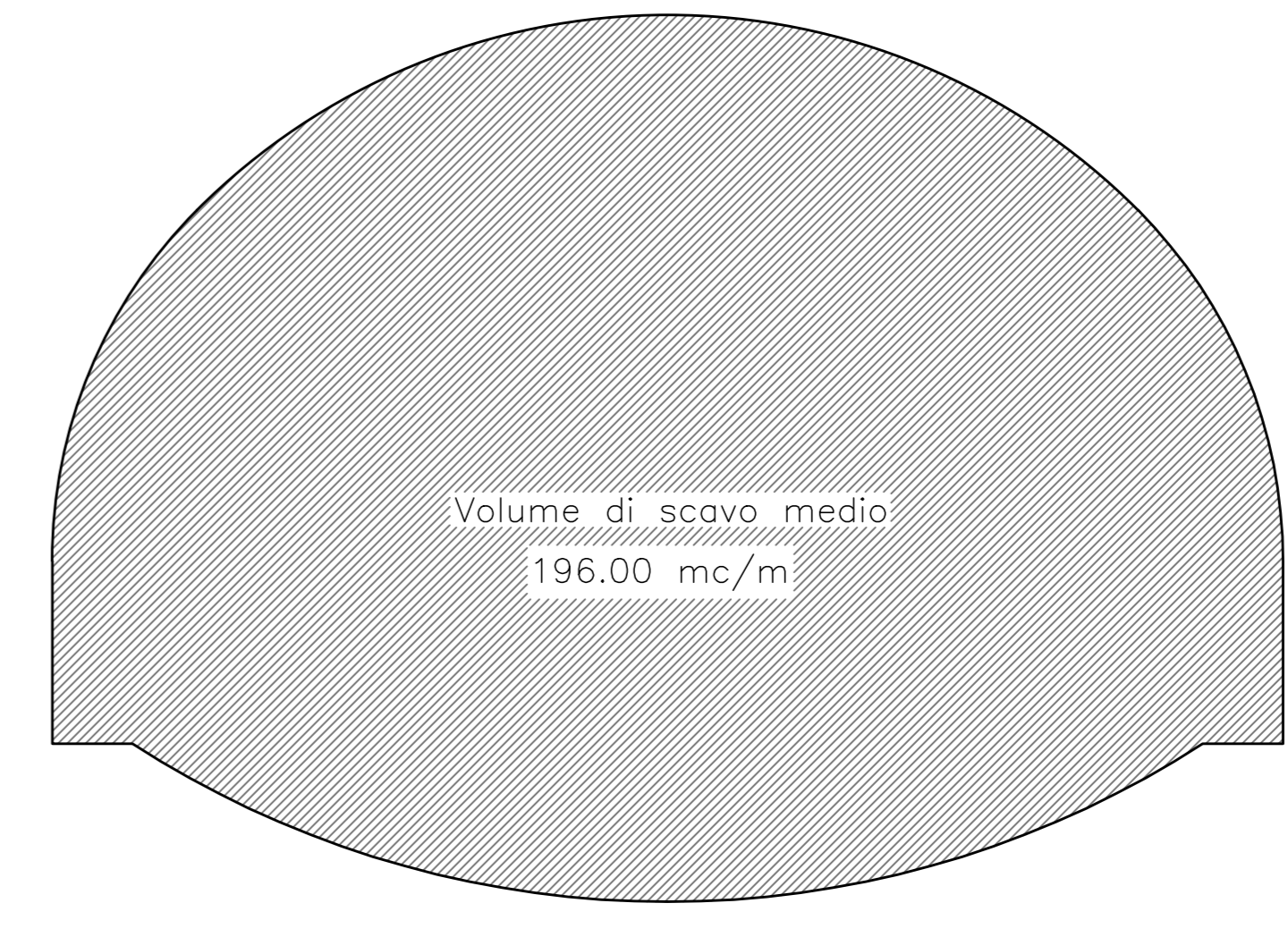
SEZIONE TRASVERSALE
SCALA 1:50



VOLUME RIVESTIMENTO
SCALA 1:100

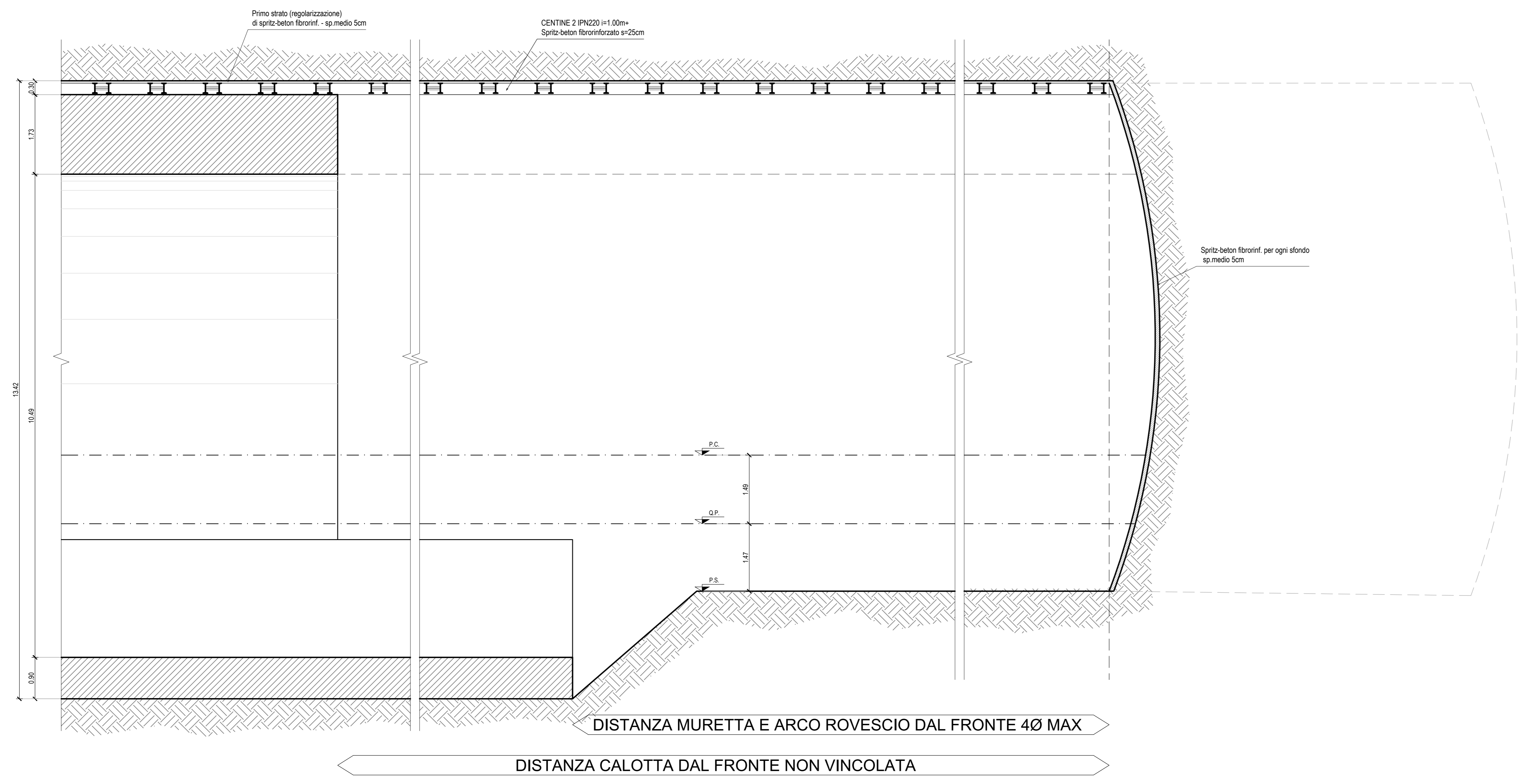


VOLUME SCAVO
SCALA 1:100



DATI E CAMPI DI VARIABILITA'	
AREA DI SCAVO	146.50 mc (SCAVO MEDIO)
SPONDO MASSIMO	MAX 1.00m
SPRITZ BETON	AL CONTORNO sp. 25+5 cm sp. 50m ogni strato
INTER. AL FRONTE	
CENTINA METALLICA	2 AN. 220-PASSO 1.00 cm
CALOTTA	sp. 100 cm
ARCO ROVESCIO	sp. 80 cm
IMPERMEABILIZZAZIONE	PVC + TNT (SVILUPPO MEDIO 30.00mq)
DRENAGGI	2+2 (ENTRATA)

SEZIONE LONGITUDINALE
SCALA 1:50





Direzione Progettazione e Realizzazione Lavori

**SGC Grosseto Fano (E78).
Tratto Nodo di Arezzo (S. Zeno) - Selci Lama (E45).
Adeguamento a 4 corsie del tratto Le Ville - Selci Lama (E45).
Lotto 7.**

PROGETTO DEFINITIVO PG 364

ANAS - DIREZIONE PROGETTAZIONE E REALIZZAZIONE LAVORI

IL GEOLOGO Dott. Geol. Salvatore Morino Ordine dei geologi della Regione Lazio n. 1069	IL COORDINATORE PER LA SICUREZZA IN FASE DI PROGETTAZIONE Arch. Santo Salvatore Vermiglio Ordine Architetti Provincia di Reggio Calabria n. 1270	PROGETTAZIONE ATI: (Mandatario) GI INGENNERIA GESTIONE PROGETTI INGEGNERIA s.r.l. (Mandatario)
L'ARCHEOLOGO Dott.ssa Maria Grazia Liseno Ordine Ingegneri n. 1646	IL PROGETTISTA RESPONSABILE DELL'INTEGRAZIONE DELLE STRUTTURE SPECIALISTICHE (DPR207/20 ART 15 COMMA 2) Dott. Ing. GIORGIO GUIDUCCI Ordine Ingegneri Provincia di Roma n. 14055	cooprogetti engeko (Mandatario)
VED. IL RESP. DEL PROCEDIMENTO Ing. Michele Consummi	VED. IL RESP. DEL PROCEDIMENTO Arch. Pininf. Marco Calozza	(Mandatario)

OPERE D'ARTE MAGGIORI
Galleria Naturale
Le Ville - Dir. Grosseto
Sezione tipo PZ CILINDR. - Scavo e consolidamento

COMP. PROGETTO	LV. ANNO N.PROG.	NOME FILE	REVISIONE	SCALA	
DP	LO702G	D21110	A	1:50	
D					
C					
B					
A	Emissione	Marzo '24	Amoruso	Signorelli	Guiducci
REV.	DESCRIZIONE	DATA	REDATTO	VERIFICATO	APPROVATO