

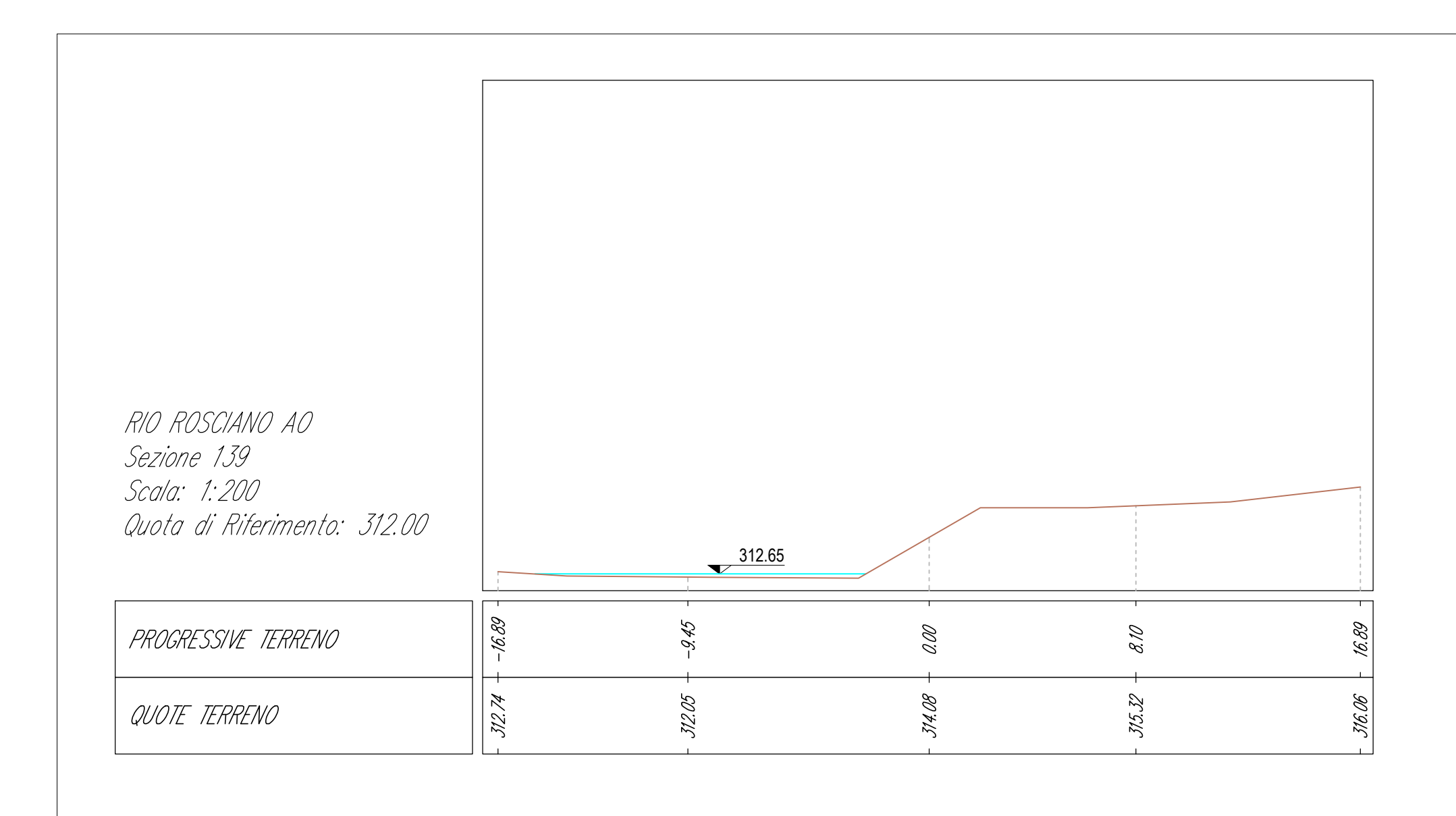
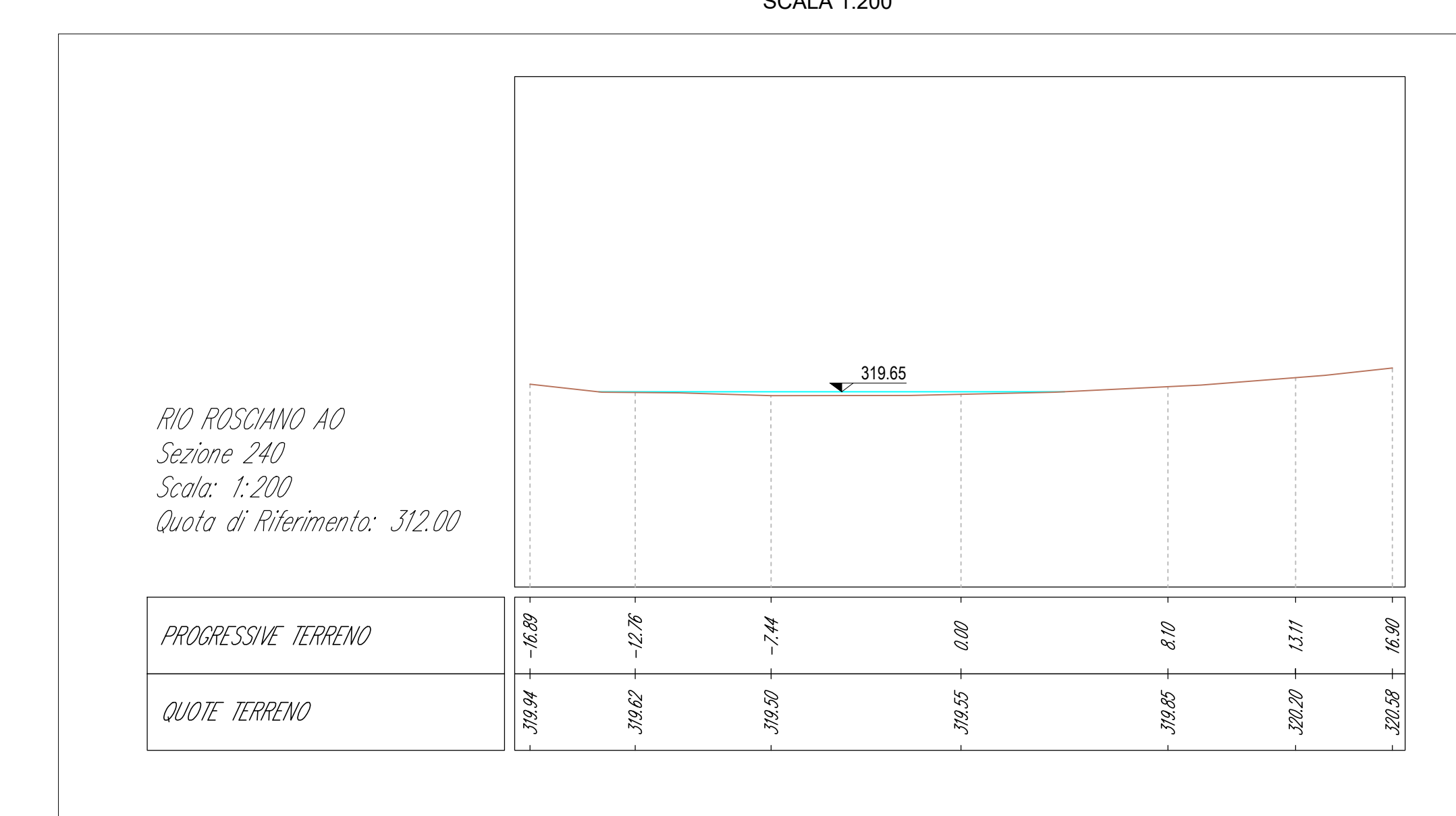
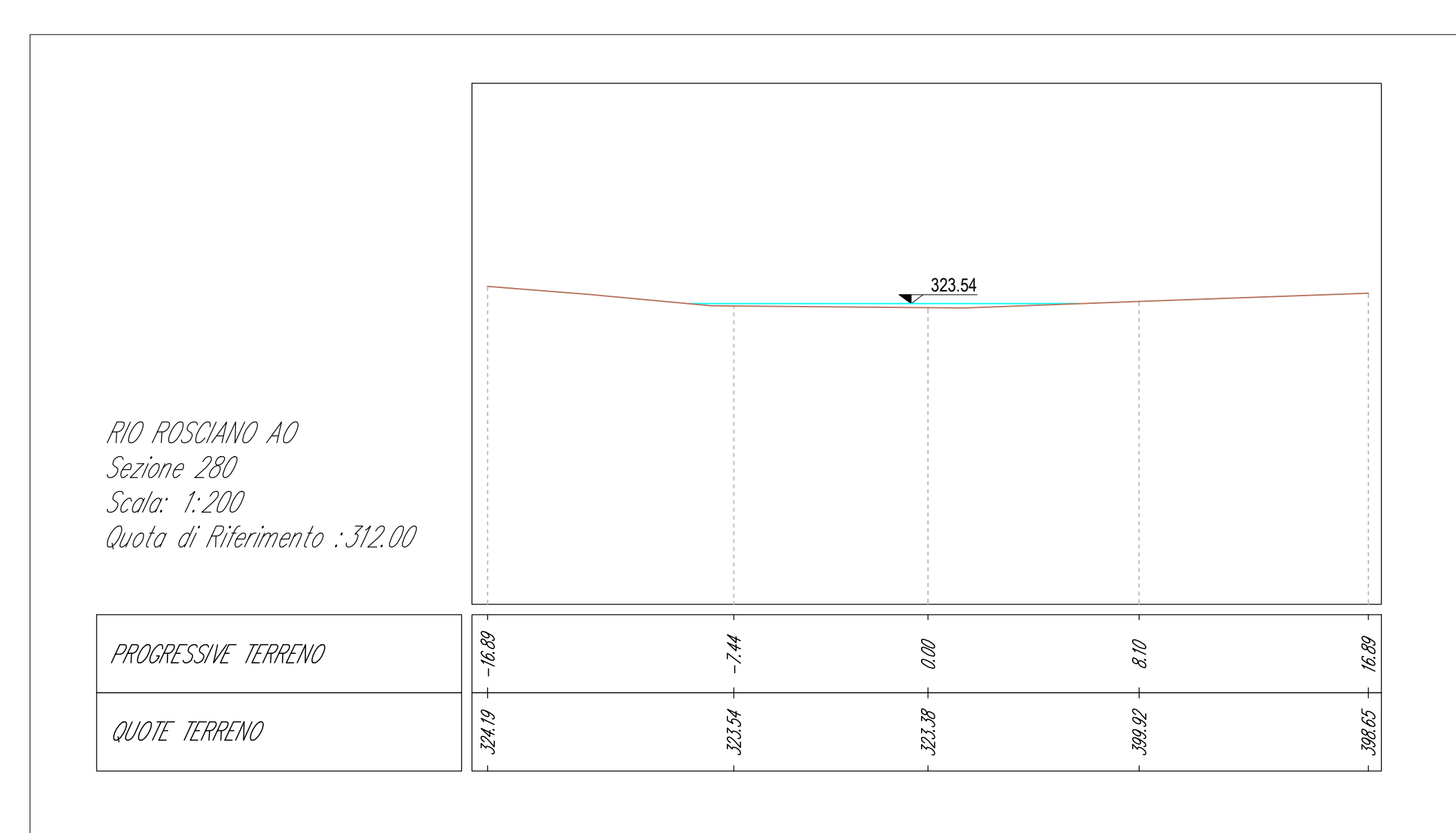
**LEGENDA PLANIMETRIA**

	DIREZIONE DI SCORRIMENTO D'ACQUA
	TRACCE SEZIONI IDRAULICHE
	ASSE CORSO D'ACQUA

**LEGENDA PROFILO**

	LIVELLO IDRICO
	LIVELLO ENERGETICO
	SPONDA SINISTRA
	SPONDA DESTRA
	TERRENO ESISTENTE

**STATO DI FATTO - SEZIONI**  
SCALA 1:200



**Sanas** GRUPPO IS ITALIANE  
Direzione Progettazione e Realizzazione Lavori

**SGC Grosseto Fano (E78).  
Tratto Nodo di Arezzo (S. Zeno) - Selci Lama (E45).  
Adeguamento a 4 corsie del tratto Le Ville - Selci Lama (E45).  
Lotto 7.**

**PROGETTO DEFINITIVO** PG 364

ANAS - DIREZIONE PROGETTAZIONE E REALIZZAZIONE LAVORI

<b>IL GEOLOGO</b> Dott. Geol. Salvatore Marino Ordine dei geologi della Regione Lazio n. 1069	<b>I PROGETTISTI SPECIALISTI</b> Ing. Ambrogio Signorilli Ordine Ingegneri Provincia di Roma n. A35111	<b>PROGETTAZIONE ATI:</b> (Mandatari) <b>GPINGENNERIA</b> GESTIONE PROGETTI INGEGNERIA srl
<b>COORDINATORE PER LA SICUREZZA IN FASE DI PROGETTAZIONE</b> Arch. Santo Salvatore Vermiglio Ordine Architetti Provincia di Reggio Calabria n. 1270	Ing. Moreno Papielli Ordine Ingegneri Provincia di Roma n. A2657	(Mandante)
<b>L'ARCHITETTO</b> Dott. ssa Maria Grazia Liseno Elenco MIBACT n. 1646	Ing. Claudio Müller Ordine Ingegneri Provincia di Roma n. 11254	(Mandante)
<b>VISTO IL RESP. DEL PROCEDIMENTO</b> Ing. Michele Corummi	Ing. Giuseppe Resto Ordine Ingegneri Provincia di Roma n. 20629	(Mandante)
<b>VISTO IL RESP. DEL PROGETTO</b> Arch. Pianif. Marco Colucci	Dott. Ing. GIORGIO GUIDUCCI Ordine Ingegneri Provincia di Roma n. 14035	(Mandante)

**STUDI E INDAGINI**  
Idrologia ed Idraulica  
Planimetria, profilo e sezioni Ante Operam - IN03

CODICE PROGETTO	TOO000IDRPL31A	REVISIONE	SCALA
COMP. PROGETTO	LIV. ANNO N. PROG.		
DP L0702G D21110		A	varie
CODICE ELAB.	T01010011DRP131		
D			
C			
B			
A	Emissione	Marzo '24	G. Resto G. Resto G. Guiducci
REV.	DESCRIZIONE	DATA	REDATTO VERIFICATO APPROVATO