

#### Tabella dei volumi

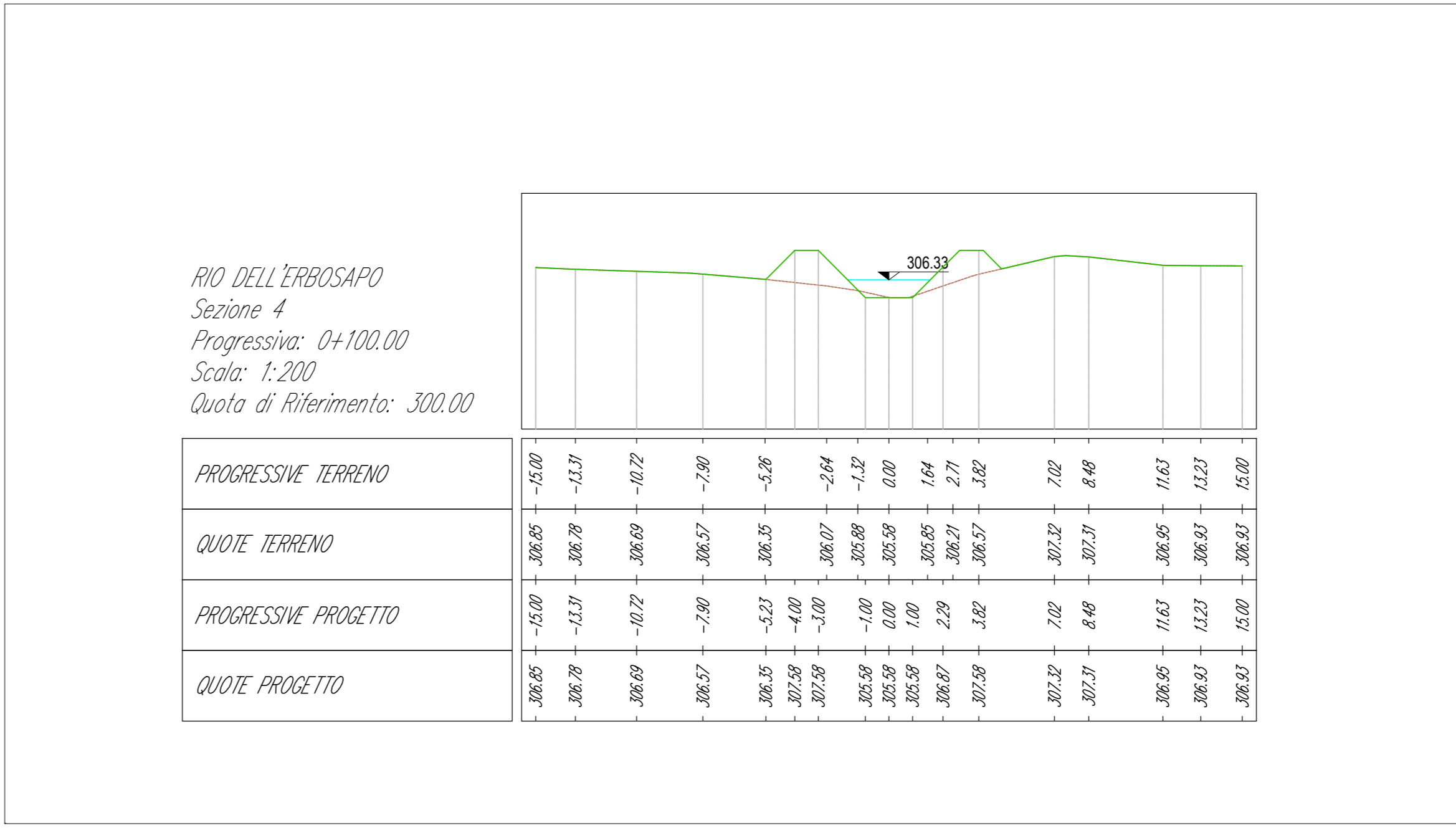
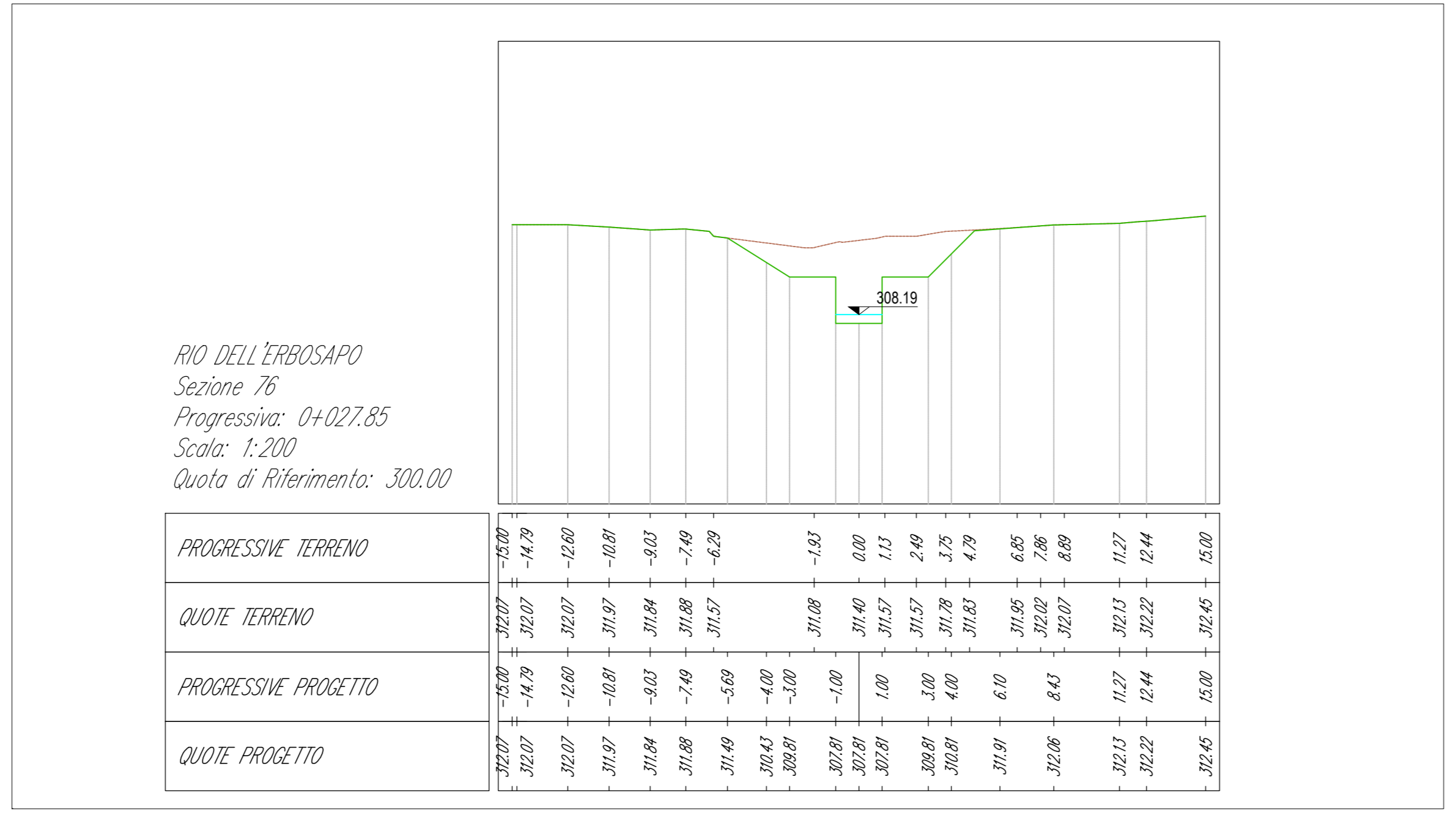
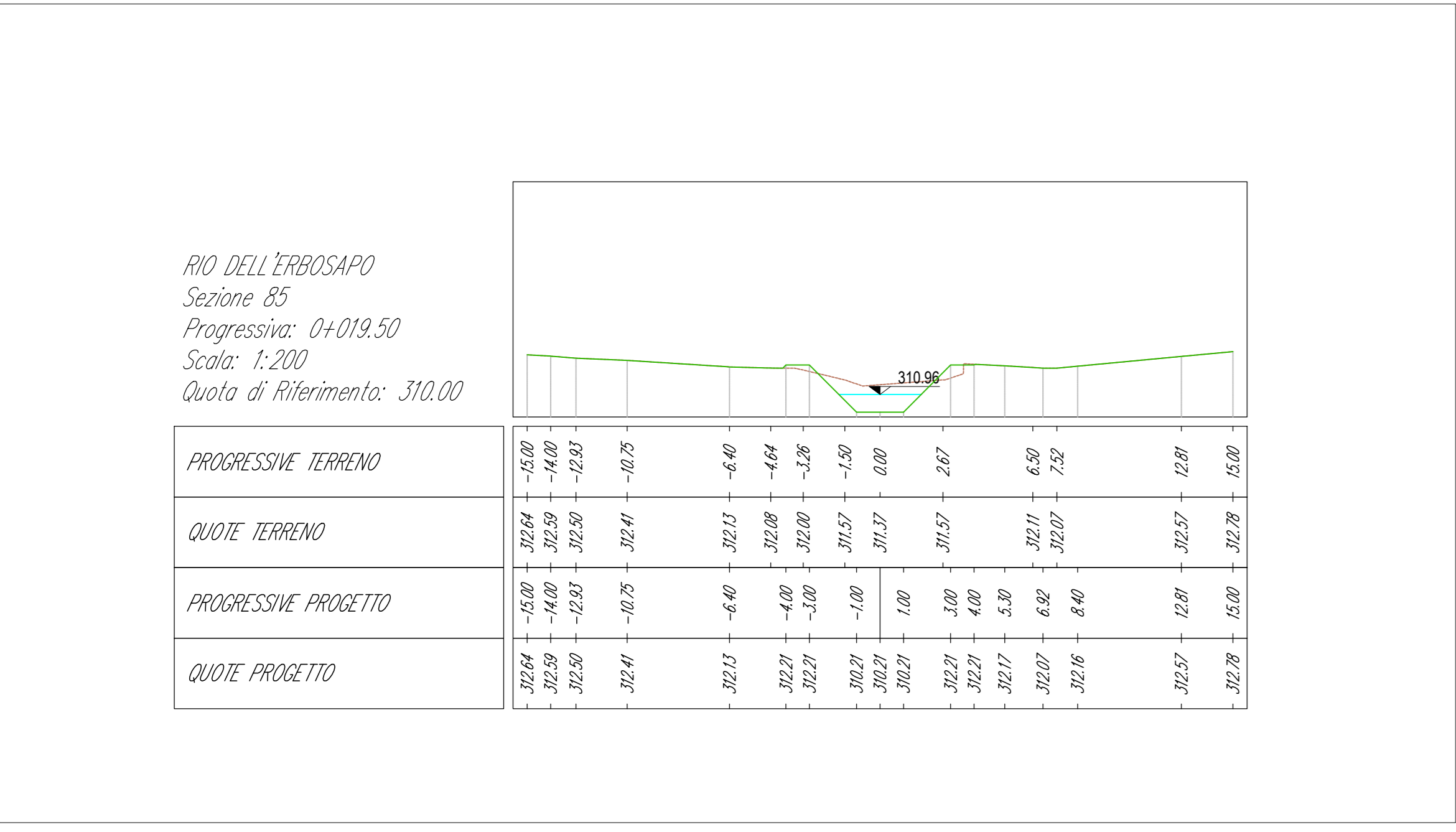
WBS	Stereo	Riparto
IN04	680.21	144

#### LEGENDA PLANIMETRIA

	DIREZIONE DI SCORRIMENTO D'ACQUA
	TRACCIA SEZIONI IDRAULICHE
	ASSE CORSO D'ACQUA

#### LEGENDA PROFILO

	LIVELLO IDRICO
	LIVELLO ENERGETICO
	SPONDA SINISTRA
	SPONDA DESTRA
	TERRENO ESISTENTE
	FONDO PROGETTO



**Direzione Progettazione e Realizzazione Lavori**

### SGC Grosseto Fano (E78). Tratto Nodo di Arezzo (S. Zeno) - Selci Lama (E45). Adeguamento a 4 corsie del tratto Le Ville - Selci Lama (E45). Lotto 7.

**PROGETTO DEFINITIVO** | PG 364

ANAS - DIREZIONE PROGETTAZIONE E REALIZZAZIONE LAVORI

IL GEOLOGO	I PROGETTISTI SPECIALISTICI	PROGETTAZIONE ATI:
Dott. Geol. Salvatore Marino Ordine dei geologi della Regione Lazio n. 1069	Ing. Ambrogio Signorilli Ordine Ingegneri Provincia di Roma n. A35111	(Mandatario) <b>GPINGEGNERIA</b> GESTIONE PROGETTI INGEGNERIA s.r.l.
<b>COORDINATORE PER LA SICUREZZA IN FASE DI PROGETTAZIONE</b> Arch. Sesto Salvatore Vermiglio Ordine Architetti Provincia di Reggio Calabria n. 1270	Ing. Moreno Panfilii Ordine Ingegneri Provincia di Perugia n. A2857	(Mandatario) <b>coopprogetti</b> <b>engeko</b>
<b>L'ARCHEOLOGO</b> Dott.ssa Maria Grazia Liseno Ordine Archeologi Provincia di Roma n. 1546	Ing. Claudio Müller Ordine Ingegneri Provincia di Roma n. 15754	(Mandatario) <b>INGEGNERIA</b>
<b>VISTO: IL RESP. DEL PROCEDIMENTO</b> Ing. Michele Consumi	Ing. Giovanni Suraci Ordine Ingegneri Provincia di Roma n. A2895	<b>IL PROGETTISTA RESPONSABILE DELL'INTEGRAZIONE DELLE SEZIONI SPECIALISTICHE (DPR207/20 ART 15 COMMA 2)</b> Dott. Ing. GIORGIO GUIDUCCI Ordine Ingegneri Provincia di Roma n. 14035
<b>VISTO: IL RESP. DEL PROGETTO</b> Arch. Prof. Marco Calchi	Ing. Giuseppe Resto Ordine Ingegneri Provincia di Roma n. 20629	<b>STUDI E INDAGINI</b> Idrologia ed Idraulica Planimetria, profilo e sezioni Pos Operam - IN04

CODICE PROGETTO	NOME FILE	REVISIONE	SCALA
DP LO702G D2110	TO000IDRPL34B	B	varie