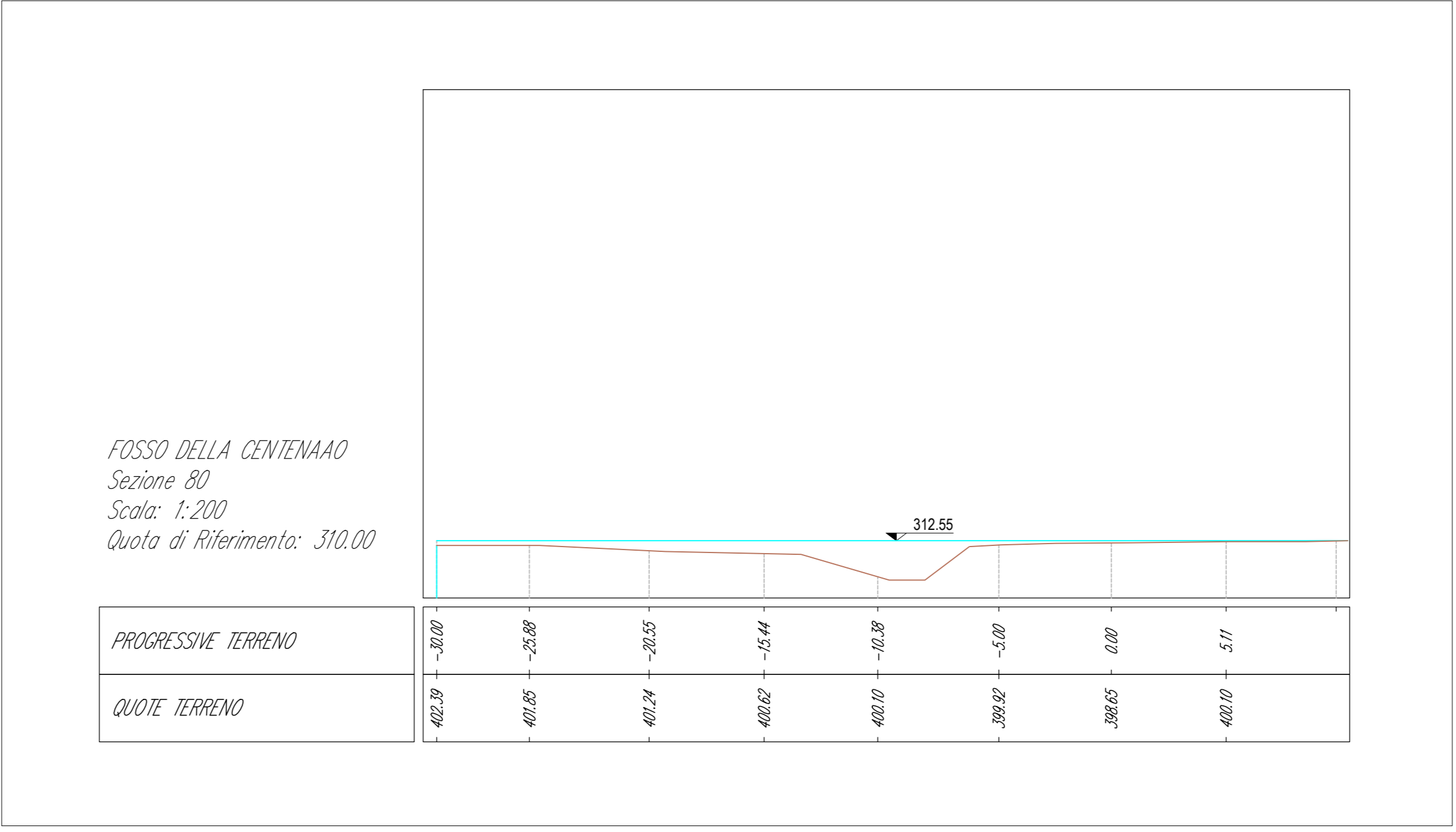
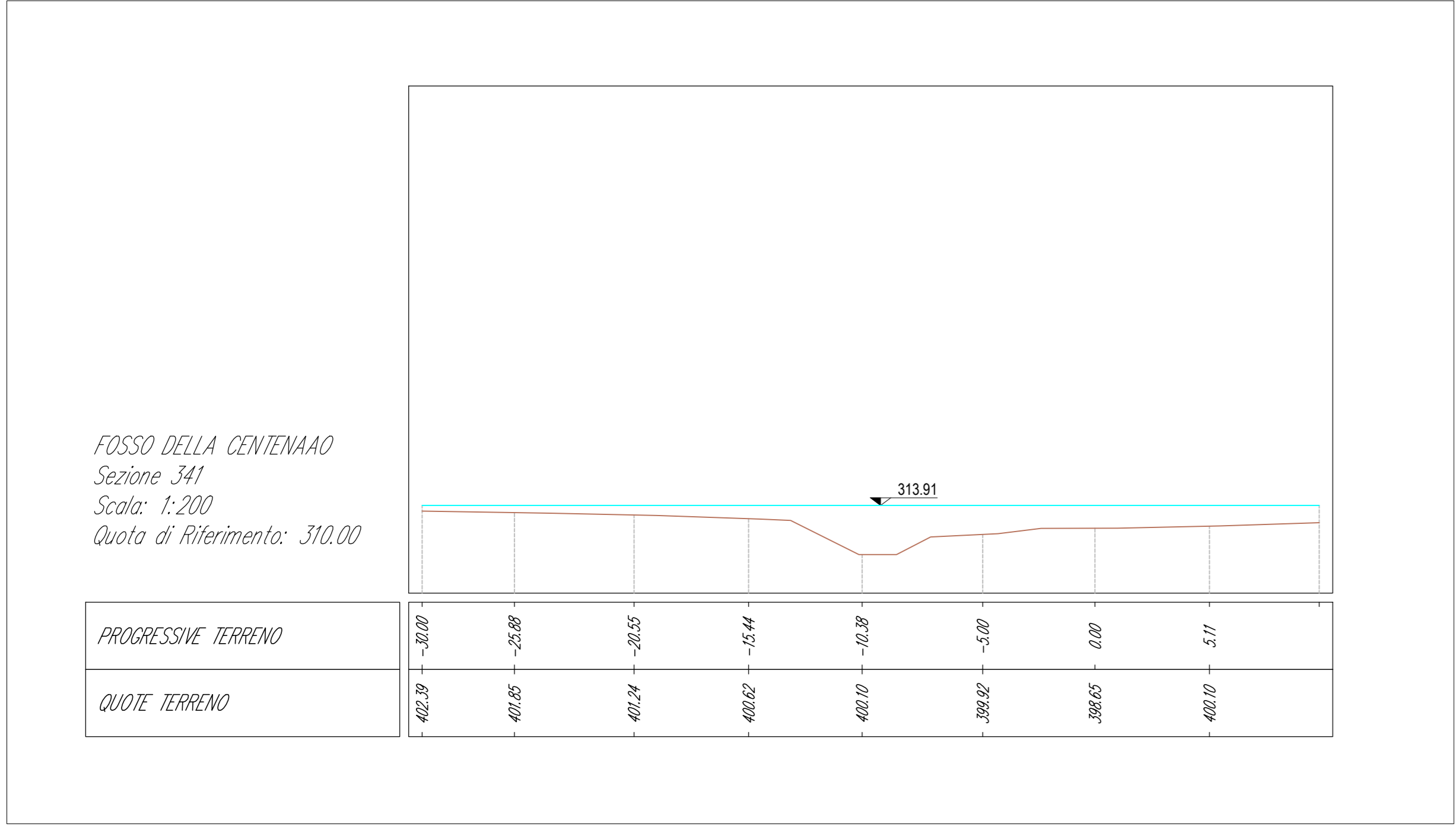
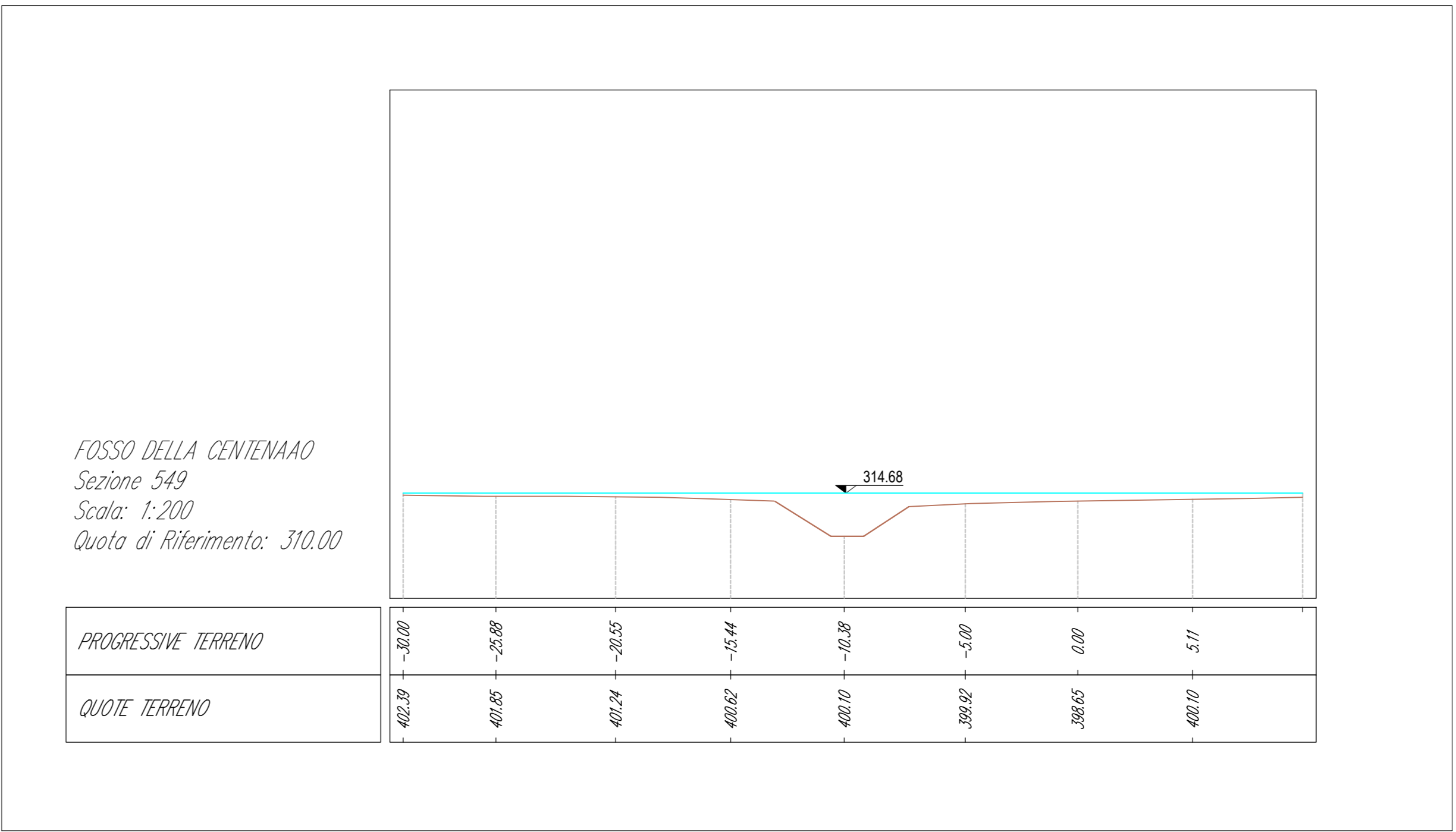
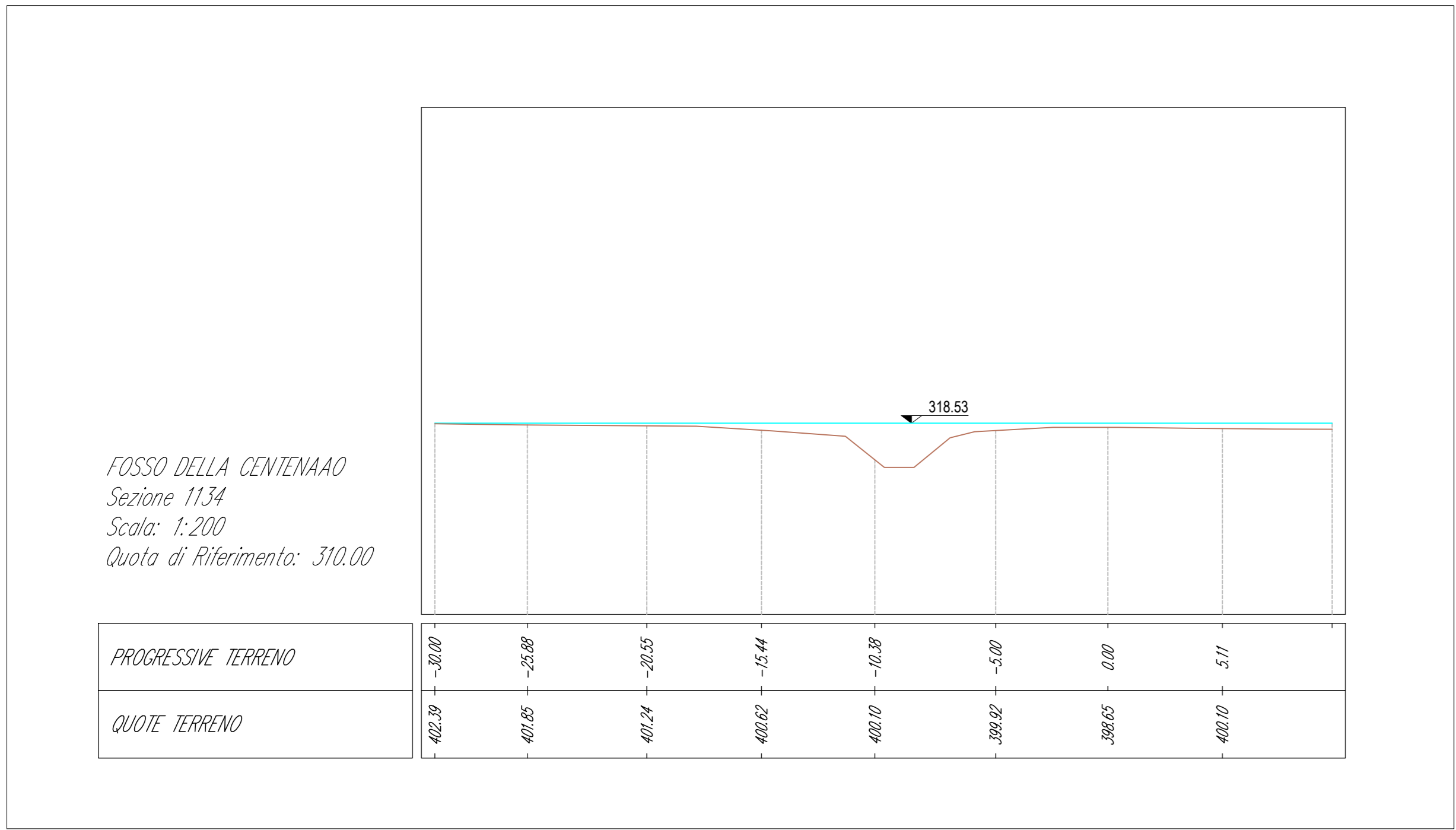
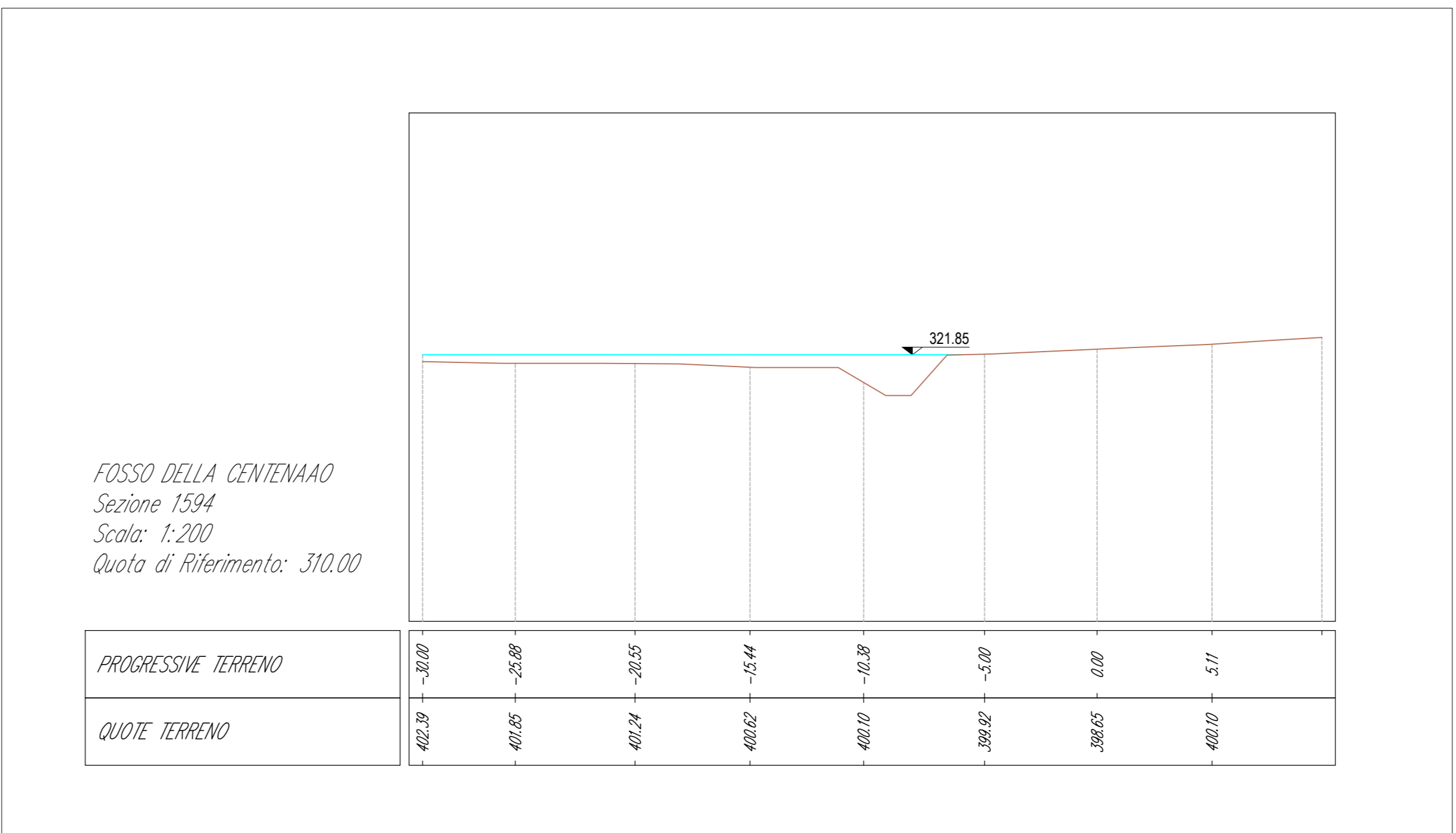
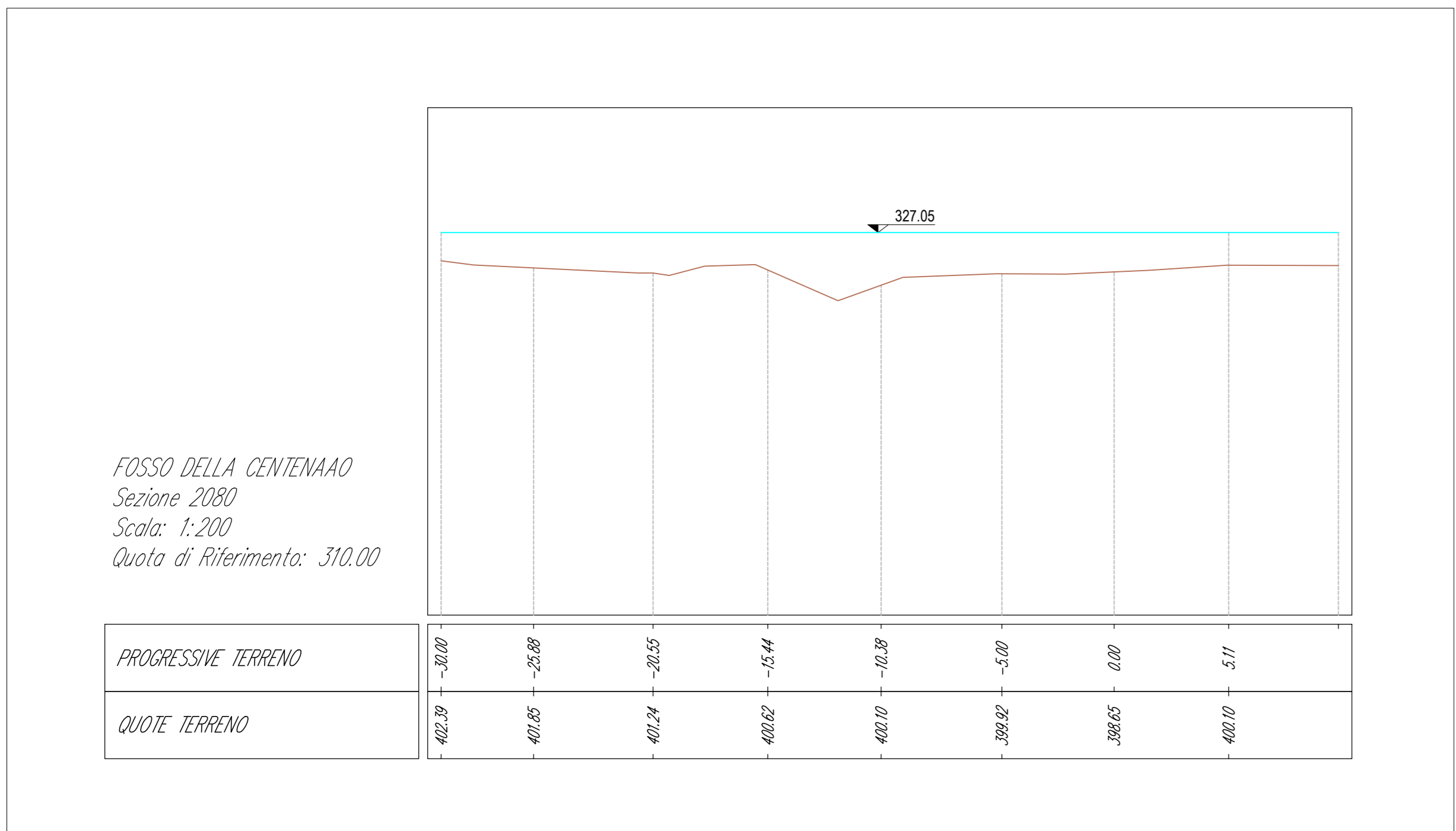
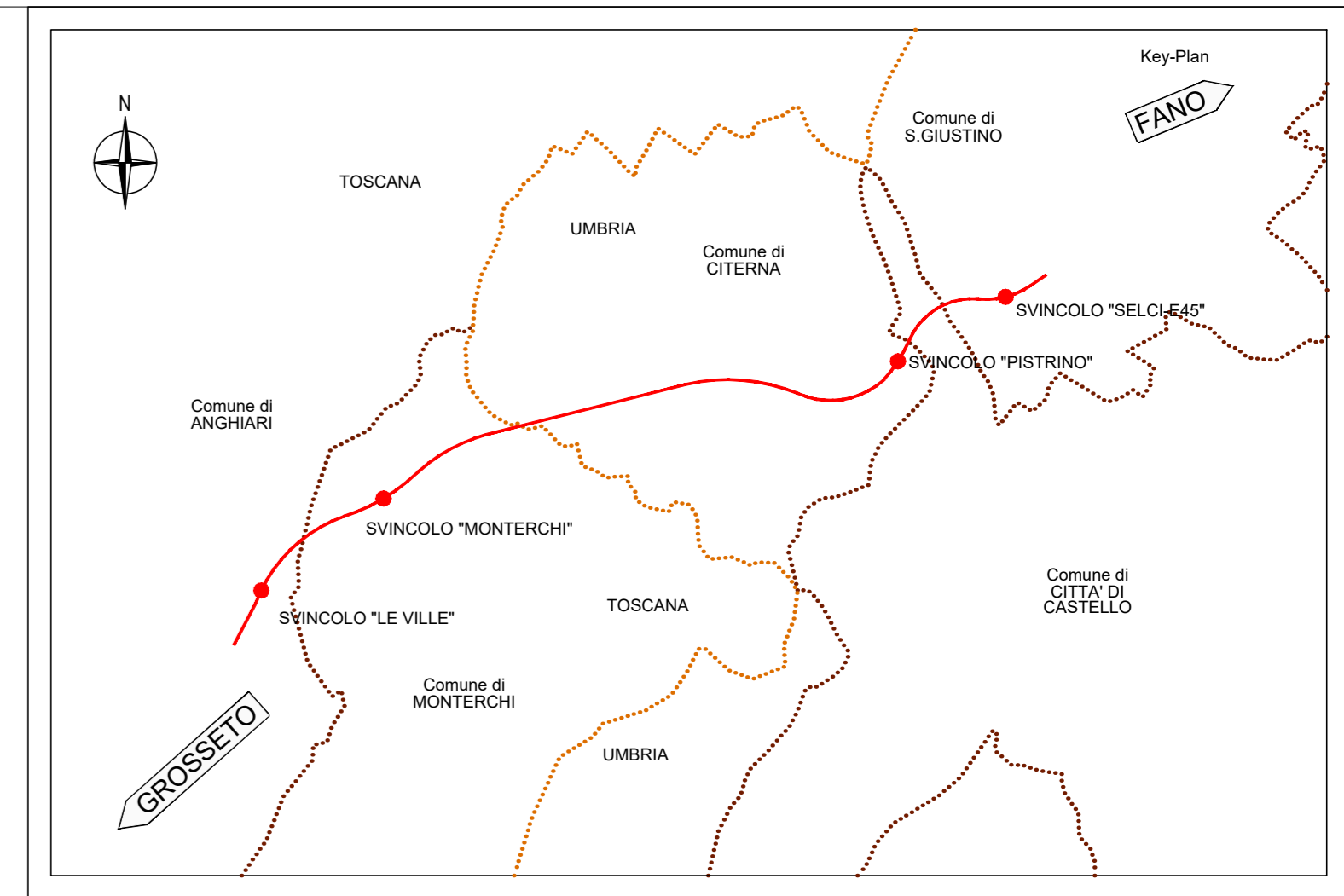


STATO DI FATTO - SEZIONI
SCALA 1:200



LEGENDA	
	LIVELLO IDRICO
	TERRENO

Sanas
GRUPPO FS ITALIANI
Direzione Progettazione e Realizzazione Lavori

SGC Grosseto Fano (E78).
Tratto Nodo di Arezzo (S. Zeno) - Selci Lama (E45).
Adeguamento a 4 corsie del tratto Le Ville - Selci Lama (E45).
Lotto 7.

PROGETTO DEFINITIVO PG 364

ANAS - DIREZIONE PROGETTAZIONE E REALIZZAZIONE LAVORI

<p>IL GEOLOGO Dott. Geol. Salvatore Marino Ordine dei geologi della Regione Lazio n. 1069</p> <p>COORDINATORE PER LA SICUREZZA IN FASE DI PROGETTAZIONE Arch. Sesto Salvatore Vermiglio Ordine Architetti Provincia di Reggio Calabria n. 1270</p> <p>L'ARCHITETTO Dott.ssa Maria Grazia Liseno Studio M&P&C n. 1446</p> <p>VEDI: IL RESP. DEL PROCEDIMENTO Ing. Michele Consumi</p> <p>VEDI: IL RESP. DEL PROGETTO Arch. Pinof. Marco Colonna</p>	<p>I PROGETTISTI SPECIALISTICI Ing. Ambrogio Signorelli Ordine Ingegneri Provincia di Roma n. A35111</p> <p>Ing. Moreno Paffili Ordine Ingegneri Provincia di Perugia n. A2857</p> <p>Ing. Claudio Muller Ordine Ingegneri Provincia di Roma n. 15754</p> <p>Ing. Giovanni Suraci Ordine Ingegneri Provincia di Roma n. A2895</p> <p>Ing. Giuseppe Resta Ordine Ingegneri Provincia di Roma n. 20629</p>	<p>PROGETTAZIONE ATI: (Mandatario) GP INGENNERIA GESTIONE PROGETTI INGEGNERIA srl</p> <p>(Mandatario) coopprogetti engeko</p> <p>(Mandatario) AIM</p> <p>IL PROGETTISTA RESPONSABILE DELL'INTEGRAZIONE DELLE SPECIALISTICHE (DPR207/20 ART 15 COMMA 2) Dott. Ing. GIORGIO GUIDUCCI Ordine Ingegneri Provincia di Roma n. 34035</p>
--	--	--

STUDI E INDAGINI
Idrologia ed Idraulica
Sezioni Ante Operam - IN01

CODICE PROGETTO	NOME FILE	TOOIDD00DRSZ01A	REVISIONE	SCALA
COMP. PROGETTO	LV. ANNO N. PROG.			
DP	LO702G	D21110		
			CODICE ELAB.	T0010001DRSZ01
D				
C				
B				
A	Emissione	Marzo '24	G. Resto	G. Resto
REV.	DESCRIZIONE	DATA	REDATTO	VERIFICATO
				APPROVATO