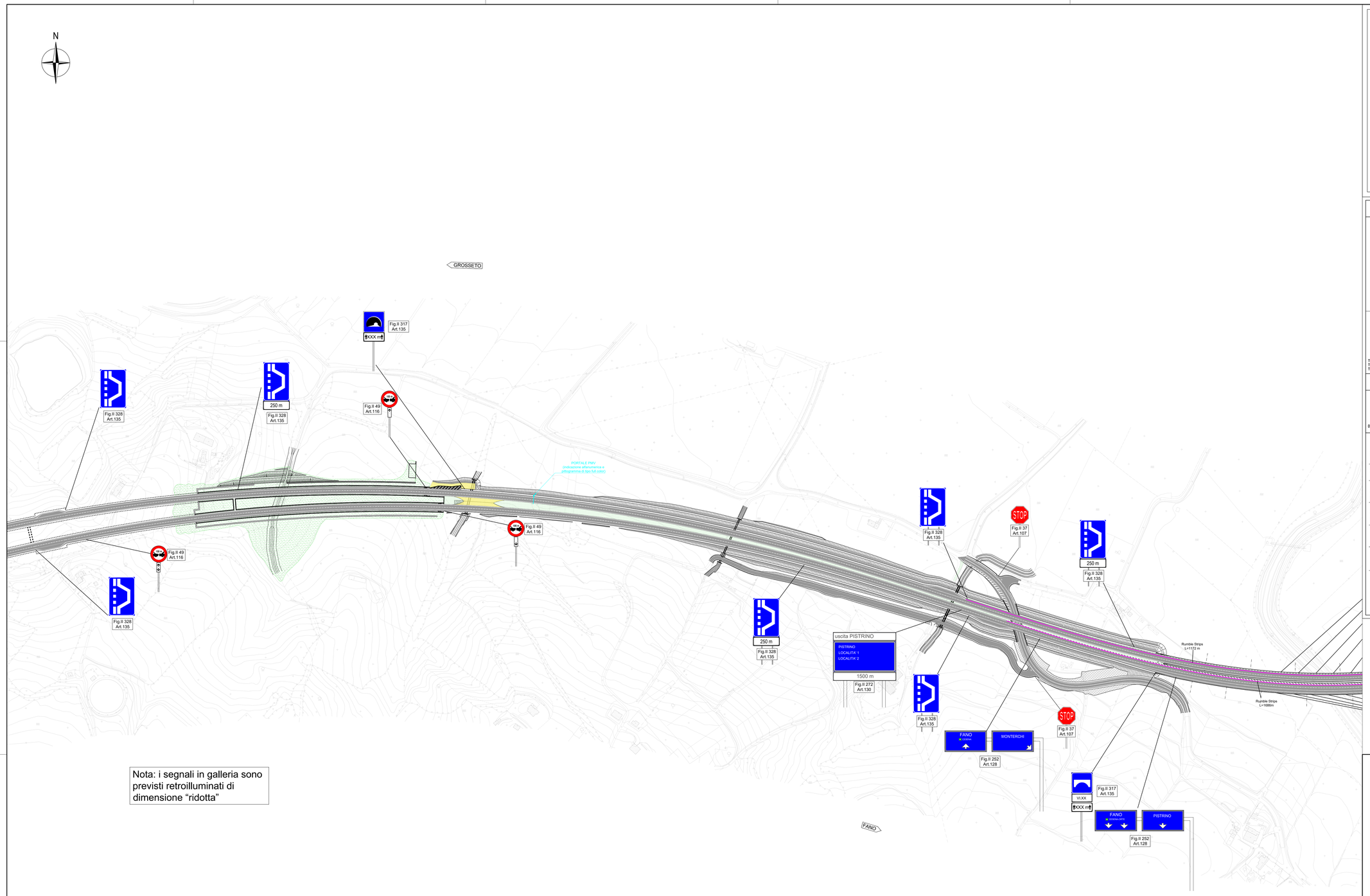

Nota: i segnali in galleria sono previsti retroilluminati di dimensione “ridotta”

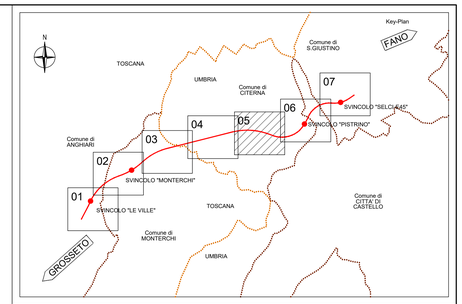

LEGENDA SEGNALETICA STRADA TIPO C (Cod.Str.)
V_c90 Km/h

ISCRIZIONE DI STOP
Art.148 (Art.40 Cod. Str.)

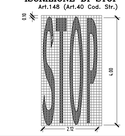

TRIANGOLO ELONGATO
Art.148 (Art.40 Cod. Str.)

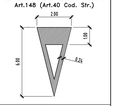

STRISCE TRASVERSALI
Art.144 (Art.40 Cod. Str.)

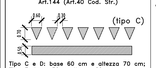

Tipo C e D: base 60 cm e altezza 70 cm;
Tipo E: base 50 e altezza 60 cm;
Tipo F: base 40 cm e altezza 50 cm.

ZEBRATURE
Art.150 (Art.40 Cod. Str.)

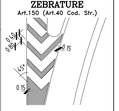

DELINEATORI RIFRANGENTI
art.173 (art.42 Cod.Str.)

Delineatori rifrangenti bifacciali fissati al manufatto e alle barriere di sicurezza.

STRISCE LONGITUDINALI art.138 (art.40 Cod.Str.)
DI SEGNALETICA ORIZZONTALE
Scala 1:100



A= 25 cm: per le strade extraurbane principali; 15 cm: per le rampe dello svincolo;
15 cm: per le strade extraurbane secondarie; 12 cm: per strade locali.
B= 15 cm: per le strade extraurbane principali; 15 cm: per le rampe di svincolo;
12 cm: per le strade extraurbane secondarie; 10 cm: per strade locali.

Rumble strips

Marker Luminosi "Occhi di Gatto" (Passo 4 m)
- Realizzati in resina alcanica resistente agli impatti, pure - resistenza meccanica e antiscivolosità.

RALLENTATORI DI VELOCITA'
art.179 (art.42 Cod.Str.)

RALLENTATORI SONORI–OTTICI
Fig.II 473 (Art.179)

UBICAZIONE SEGNALI LATERALI
Art.81 (Art.39 Cod. Str.)

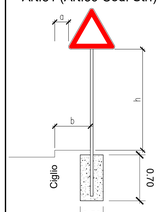

$0.30 \leq a \leq 1.00$
$b \geq 0.50$
$0.60 \leq c \leq 2.20$
$c \geq 2.20$ in caso di transito pedonale

NOTE

Per le dimensioni, i colori e le caratteristiche dei segnali indicati nella presente tavola, si fa riferimento al D.M. 10/08/2000 e successive modifiche. Si prevede l'installazione dei segnali verticali con formato "grande" per le strada CAT. B (comprese le rampe degli svincoli) e, invece, il formato "normale" per le strade rimanenti.
N.B.: in corrispondenza delle intersezioni andrà apposto apposito cartello con il nome della strada come previsto dal D.P.R. del 16.12.1992 n° 495 e successive modifiche.

E' da prevedere l'installazione di delineatori normali di margine Art. 173 (Art.42 Cod. Str.) di altezza fuori terra pari a 1.00 m., spaziati in rettilio ed una distanza massima pari a 50.00 m. ed infitti in curva secondo le indicazioni del comma 4.

In presenza di barriere di sicurezza, muri, parapetti, i delineatori saranno fissati su di essi, mentre quelli infissi al manufatto ed aventi le stesse dimensioni e caratteristiche.
Detti elementi possono essere posti nell'onda del nastro della barriera o sopra di essa, purchè l'altezza da terra di questi sia la stessa di quelli inseriti nei delineatori stradali.

REGIONE : UMBRIA
PROVINCIA : PERUGIA
COMUNE : CITERNA

anas
GRUPPO FS ITALIANE

Direzione Progettazione e Realizzazione Lavori

SGC Grosseto Fano (E78).
Tratto Nodo di Arezzo (S. Zeno) - Selci Lama (E45).
Adeguamento a 4 corsie del tratto Le Ville - Selci Lama (E45).
Lotto 7.

PROGETTO DEFINITIVO | PG 364

ANAS - DIREZIONE PROGETTAZIONE E REALIZZAZIONE LAVORI

IL GEOLOGO
Dott. Geol. Salvatore Marino
Ordine dei geologi della Regione Lazio n. 1069

COORDINATORE PER LA SICUREZZA IN FASE DI PROGETTAZIONE
Arch. Santo Salvatore Vermiglio
Ordine Architetti Provincia di Reggio Calabria n. 1270

L'ARCHEOLOGO
Dott.ssa Maria Grazia Liseno
Elenco MiBACT n. 1646

VISTO: IL RESP. DEL PROCEDIMENTO
Ing. Michele Consumini

VISTO: IL RESP. DEL PROGETTO
Arch.Pianif. Marco Colazza

ESPERTI SPECIALISTICI
Ing. Giorgio Signorelli
Ordine Ingegneri Provincia di Roma n. A35111

Ing. Moreno Panfili
Ordine Ingegneri Provincia di Perugia n. A2657

Ing. Claudio Muller
Ordine Ingegneri Provincia di Roma n. 15754

Ing. Giovanni Surace
Ordine Ingegneri Provincia di RC n. A2895

Ing. Giuseppe Resta
Ordine Ingegneri Provincia di Roma n. 20639

PROGETTAZIONE ATI:
(Mandataria) GPI INGEGNERIA — GESTIONE PROGETTI INGEGNERIA srl
(Mandante) cooprogetti
(Mandante) engeko
(Mandante) SAIM Studio di Architettura e Ingegneria Srl

IL PROGETTISTA RESPONSABILE DELL'INNTEGRAZIONE DELLE PRESTAZIONI SPECIALISTICHE. (DPR207/10 ART.15 COMMA 6)
Dott. Ing. GIORGIO GUIDUCCI
Ordine Ingegneri Provincia di Roma n. 14035

Dott. Ing. GIORGIO GUIDUCCI
ORDINE DEGLI INGEGNERI
PROV. ROMA
n. 14035

Progetto Stradale
Asse principale
Planimetria della segnaletica
Tav. 05 di 07

CODICE PROGETTO (COMP. / PROGETTO / LIV. / ANNO / N.PROG.)	NOME FILE	REVISIONE	SCALA
DP LO702G D2110	CODICE ELAB. T00PS08TRAPN05	C	1:2000

REV.	DESCRIZIONE	DATA	REDATTO	VERIFICATO	APPROVATO
D					
C	Revisione per Istr. ANAS Prot. CDG.U.0439522 23-05-2024	Giugno '24	Fiume	Signorelli	Guiducci
B	Revisione per Istr. ANAS Prot. CDG.0393000 01-05-2024	Maggio '24	Fiume	Signorelli	Guiducci
A	Emissione	Marzo '24	Fiume	Signorelli	Guiducci