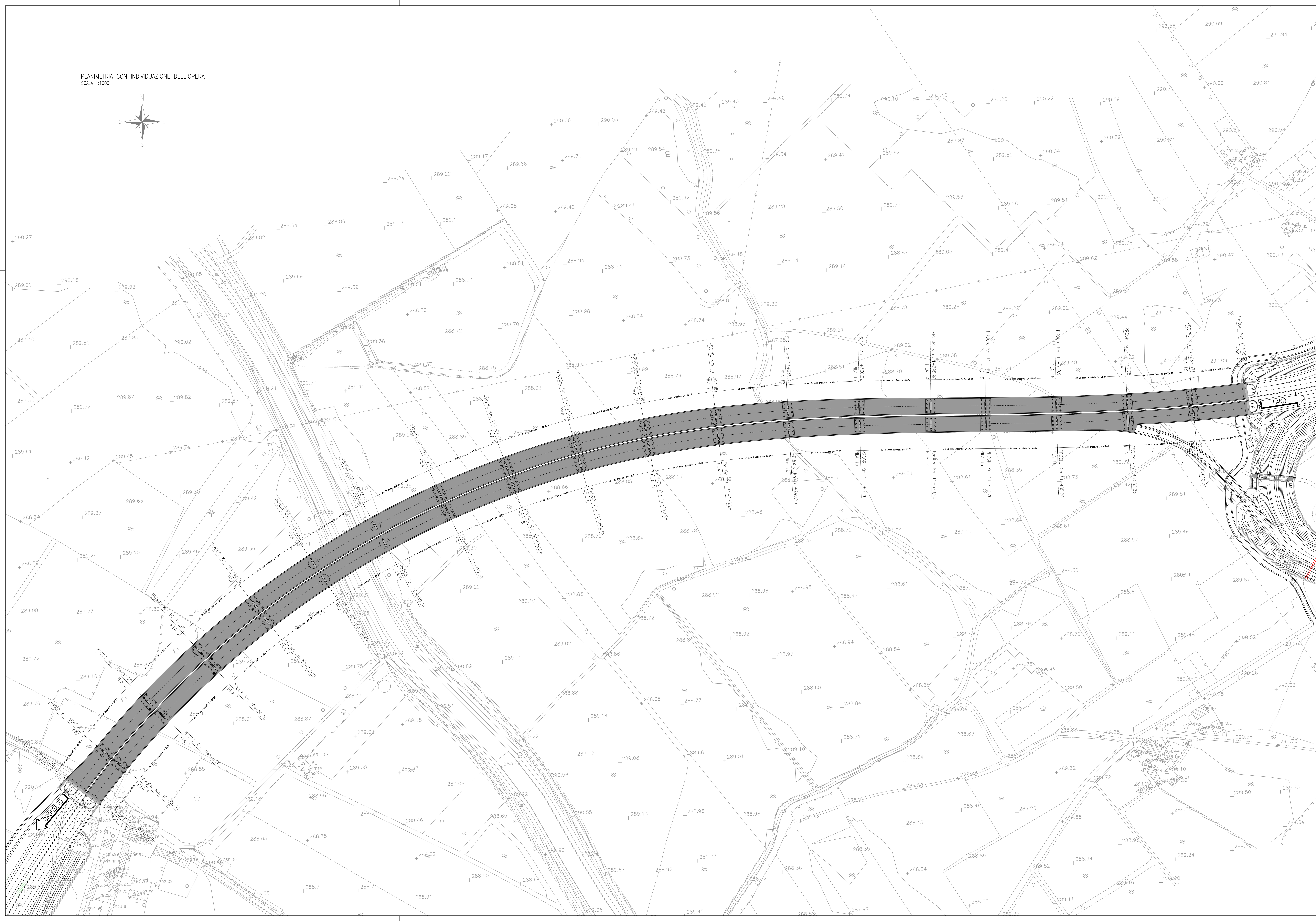
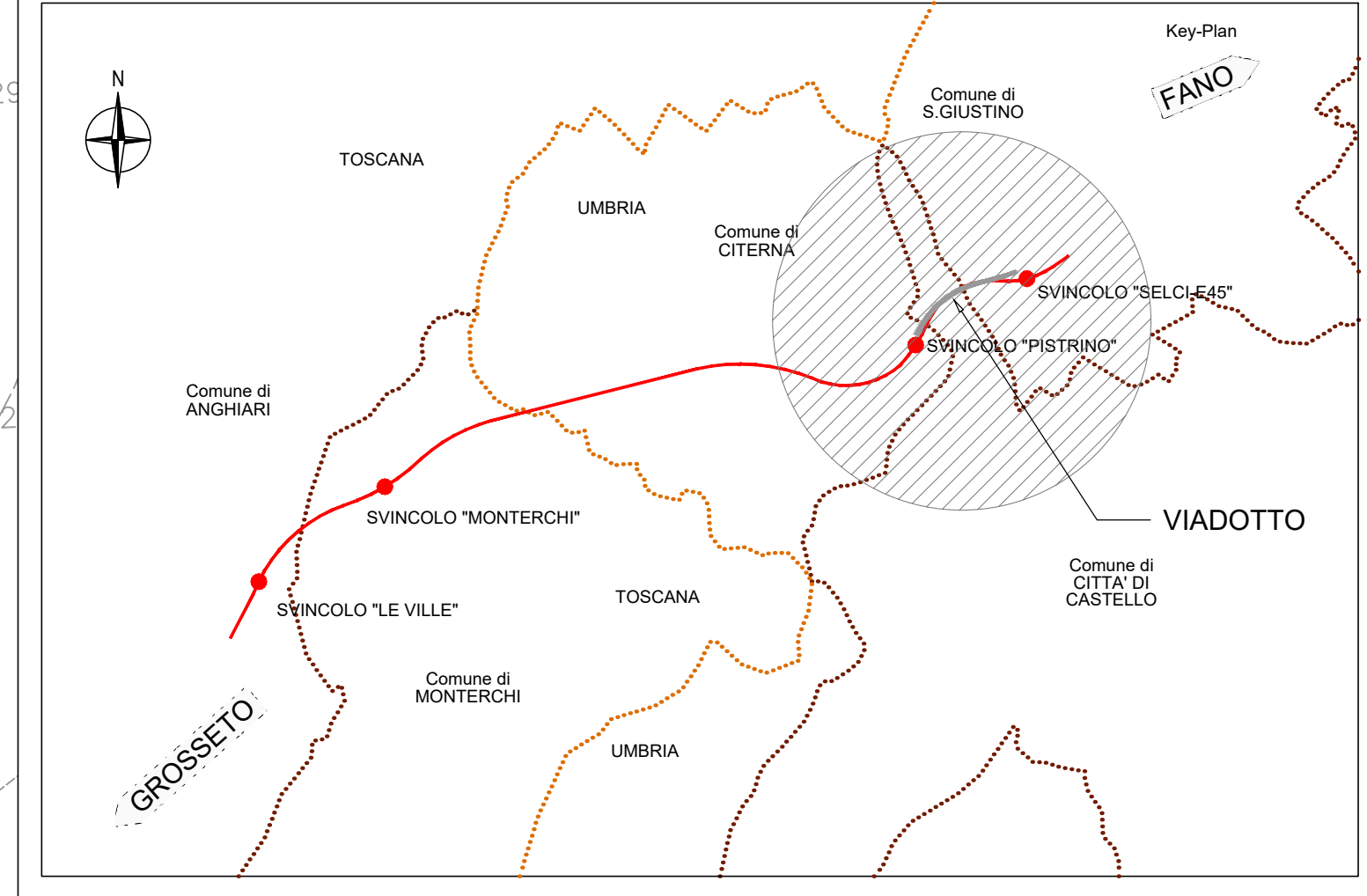
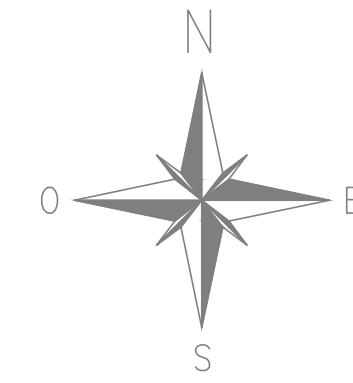


PLANIMETRIA CON INDIVIDUAZIONE DELL'OPERA
SCALA 1:1000



Sanas
GRUPPO FS ITALIANE

Direzione Progettazione e Realizzazione Lavori

**SGC Grosseto Fano (E78).
Tratto Nodo di Arezzo (S. Zeno) - Selci Lama (E45).
Adeguamento a 4 corsie del tratto Le Ville - Selci Lama (E45).
Lotto 7.**

PROGETTO DEFINITIVO PG 364

ANAS - DIREZIONE PROGETTAZIONE E REALIZZAZIONE LAVORI

<p>IL GEOLOGO Dott. Gian. Salvatore Marino Ordine dei geologi della Regione Lazio n. 1095</p>	<p>PROGETTISTI SPECIALISTICI Ing. Ambrogio Signorini Ordine Ingegneri Provincia di Roma n. A35111</p>	<p>PROGETTAZIONE AT (Mandatari) GPI INGEGNERIA GESTIONE PROGETTI INGEGNERIA s.r.l.</p>
<p>COORDINATORE PER LA SICUREZZA IN FASE DI PROGETTAZIONE Arch. Santo Salvatore Verripolo Ordine Architetti Provincia di Reggio Calabria n. 279</p>	<p>Ing. Massimo Piccini Ordine Ingegneri Provincia di Perugia n. A2657</p>	<p>cooprogetti engeko</p>
<p>L'ARCHITETTO Dott.ssa Maria Grazia Clerico Elettico INABA n. 2446</p>	<p>Dott. Ing. Giulio Muller Ordine Ingegneri Provincia di Roma n. 15754</p>	<p>PROGETTISTA RESPONSABILE DELL'INTEGRAZIONE DELLE PROSPETTIVE SPECIALI (OPPORTO AI RTI ES. COM. 17/4035) Dott. Ing. GIORGIO GIULIETTI Ordine Ingegneri Provincia di Roma n. 14035</p>

VISTO IL RESP. DEL PROCEDIMENTO
Ing. Michele Consumi

VISTO IL RESP. DEL PROGETTO
Arch. Paolo Marco Cabozzi

OPERE D'ARTE MAGGIORI - Viadotti e Ponti
VI.06 Viadotto "Tevere" Dir. Grosseto
Planimetria con individuazione dell'opera

COMPT. PROGETTO	NUM. ANNO N. PROG.	CODICE ELAB.	REVISIONE	SCALA	
DIP	0702G	D2110		1:1000	
D					
C					
B					
A					
REV.	DESCRIZIONE	DATA	REDATTO	VERIFICATO	APPROVATO