anas
GRUPPO FS ITALIANE

Direzione Progettazione e Realizzazione Lavori

SGC Grosseto Fano (E78).
Tratto Nodo di Arezzo (S. Zeno) - Selci Lama (E45).
Adeguamento a 4 corsie del tratto Le Ville - Selci Lama (E45).
Lotto 7.

PROGETTO DEFINITIVO | PG 364

ANAS - DIREZIONE PROGETTAZIONE E REALIZZAZIONE LAVORI

IL GEOLOGO
Dott. Geol. Salvatore Marino
Ordine dei geologi della Regione Lazio n. 1069

COORDINATORE PER LA SICUREZZA IN FASE DI PROGETTAZIONE
Arch. Santo Salvatore Vermiglio
Ordine Architetti Provincia di Reggio Calabria n. 1270

L'ARCHEOLOGO
Dott.ssa Maria Grazia Liseno
Elenco MIBACT n. 1646

VISTO: IL RESP. DEL PROCEDIMENTO
Ing. Michele Consumini

VISTO: IL RESP. DEL PROGETTO
Arch.Pianif. Marco Colazza

PROGETTISTI SPECIALISTICI
Ing. Ambrogio Signorelli
Ordine Ingegneri Provincia di Roma n. A35111

Ing. Moreno Panfili
Ordine Ingegneri Provincia di Perugia n. A2657

Ing. Claudio Muller
Ordine Ingegneri Provincia di Roma n. 15754

Ing. Giovanni Suraci
Ordine Ingegneri Provincia di RC n. A2895

Ing. Giuseppe Resta
Ordine Ingegneri Provincia di Roma n. 20629

PROGETTAZIONE ATI:
(Mandataria) GPI INGEGNERIA — GESTIONE PROGETTI INGEGNERIA srl
(Mandante) cooprogetti
(Mandante) engeko
(Mandante) SAIM Studio di Architettura e Ingegneria Moderna

IL PROGETTISTA RESPONSABILE DELL'INNTEGRAZIONE DELLE PRESTAZIONI SPECIALISTICHE. (DPR207/10 ART 15 COMMA 12) :
Dott. Ing. GIORGIO GUIDUCCI
Ordine Ingegneri Provincia di Roma n. 14035

PROGETTO DELL'INFRASTRUTTURA
Viabilità Secondarie e Locali
Svincolo "Monterchi"
Sezioni Trasversali

CODICE PROGETTO			NOME FILE	REVISIONE	SCALA
COMP.	PROGETTO	LIV. ANNO N.PROG.	V00SV02TRASZ01B		
DP	LO702G	D2110	CODICE ELAB. V00SV02TRASZ01	B	–

REV.	DESCRIZIONE	DATA	REDATTO	VERIFICATO	APPROVATO
D					
C					
B	Revisione per Istr. ANAS Prot. CDG.U.0439522 23–05–2024	Giugno '24	Galati	Signorelli	Guiducci
A	Emissione	Marzo '24	Galati	Signorelli	Guiducci

Rampa A

SCAVI E BONIFICHE	
SCOTICO	10,01 m
RILEVATI	
RILEVATO	16,02 m²
TERRENO VEGETALE	5,47 m
SOVRASTRUTTURA STRADALE	
STRATO DI USURA	5,50 m
STRATO DI BINDER	5,50 m
STRATO DI BASE	5,50 m
STRATO DI FONDAZIONE	7,09 m

ASSE: Rampa 2A
SEZIONE N.: RP2A - 1_
QT. PROGETTO: 324,380
DIST.PROG.: 0,000
DIST.SUCC.: 25,000

INIZIO

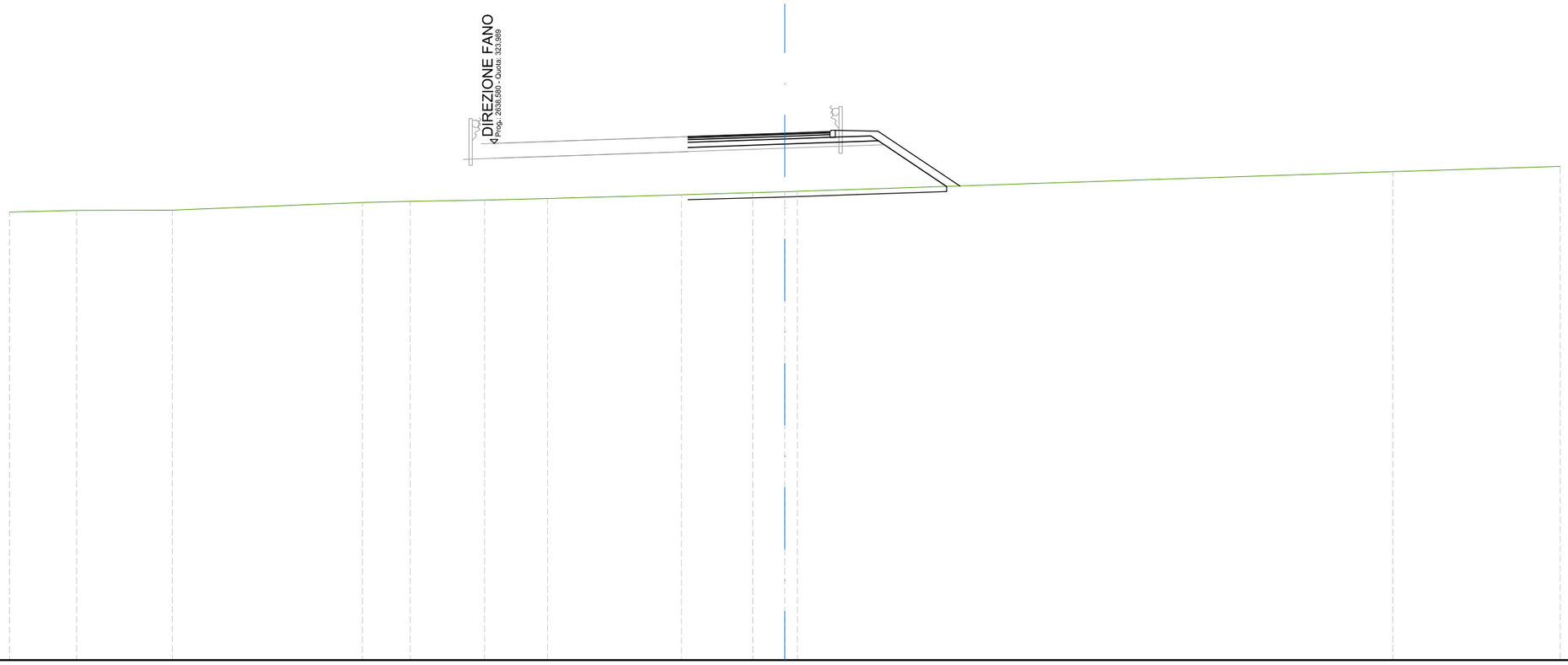

SCALA 1:200

QT.RIF. 304,000

QUOTE TERRENO	321,33	321,39	321,41	321,70	321,75	321,79	321,86	322,00	322,08	322,12	322,13	322,89	323,10					
DIST.PARZIALI TERRENO	2,60	3,70	7,36	1,85	2,88	2,44	5,19	2,75	1,24	23,04	6,47							
DIST.PARZIALI PROGETTO	3,75	3,62	2,65															
QUOTE USURA	324,25	324,38	324,44															
DIST.PARZIALI USURA	3,75	1,75																

SCAVI E BONIFICHE	
SCOTICO	9,78 m
RILEVATI	
RILEVATO	13,53 m²
TERRENO VEGETALE	5,19 m
SOVRASTRUTTURA STRADALE	
STRATO DI USURA	5,49 m
STRATO DI BINDER	5,49 m
STRATO DI BASE	5,49 m
STRATO DI FONDAZIONE	7,11 m

ASSE: Rampa 2A
SEZIONE N.: RP2A - 2_
QT. PROGETTO: 323,979
DIST.PROG.: 25,000
DIST.PREC.: 25,000
DIST.SUCC.: 25,000

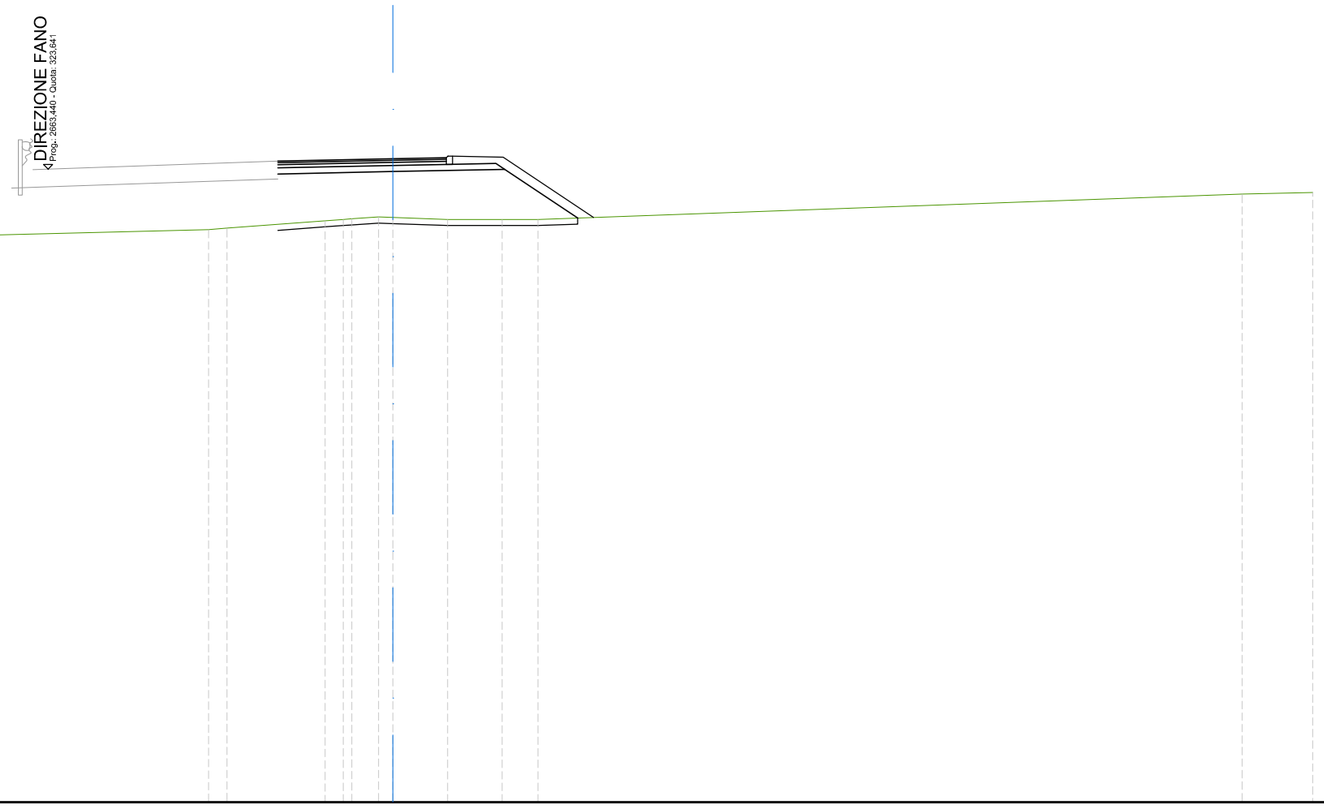

SCALA 1:200

QT.RIF. 303,000

QUOTE TERRENO	320,86		320,92	320,93					321,35		321,48				321,67	321,71			321,96	322,00	322,02	322,08	322,06		322,00		322,00	322,00															322,83		322,88
DIST.PARZIALI TERRENO		2,51	1,04		10,49					2,52		7,42			0,61		3,20		0,59		0,87			1,78		1,78		1,17		22,97														2,30	
DIST.PARZIALI PROGETTO																				3,75					3,65				2,38															
QUOTE USURA																		323,90					323,98			324,01																		
DIST.PARZIALI USURA																				3,75					1,74																			

SCAVI E BONIFICHE	
SCOTICO	10,61 m
RILEVATI	
RILEVATO	20,30 m²
TERRENO VEGETALE	6,17 m
SOVRASTRUTTURA STRADALE	
STRATO DI USURA	5,52 m
STRATO DI BINDER	5,52 m
STRATO DI BASE	5,52 m
STRATO DI FONDAZIONE	7,23 m

ASSE: Rampa 2A
SEZIONE N.: RP2A - 3_
QT. PROGETTO: 323,493
DIST.PROG.: 50,000
DIST.PREC.: 25,000
DIST.SUCC.: 25,000

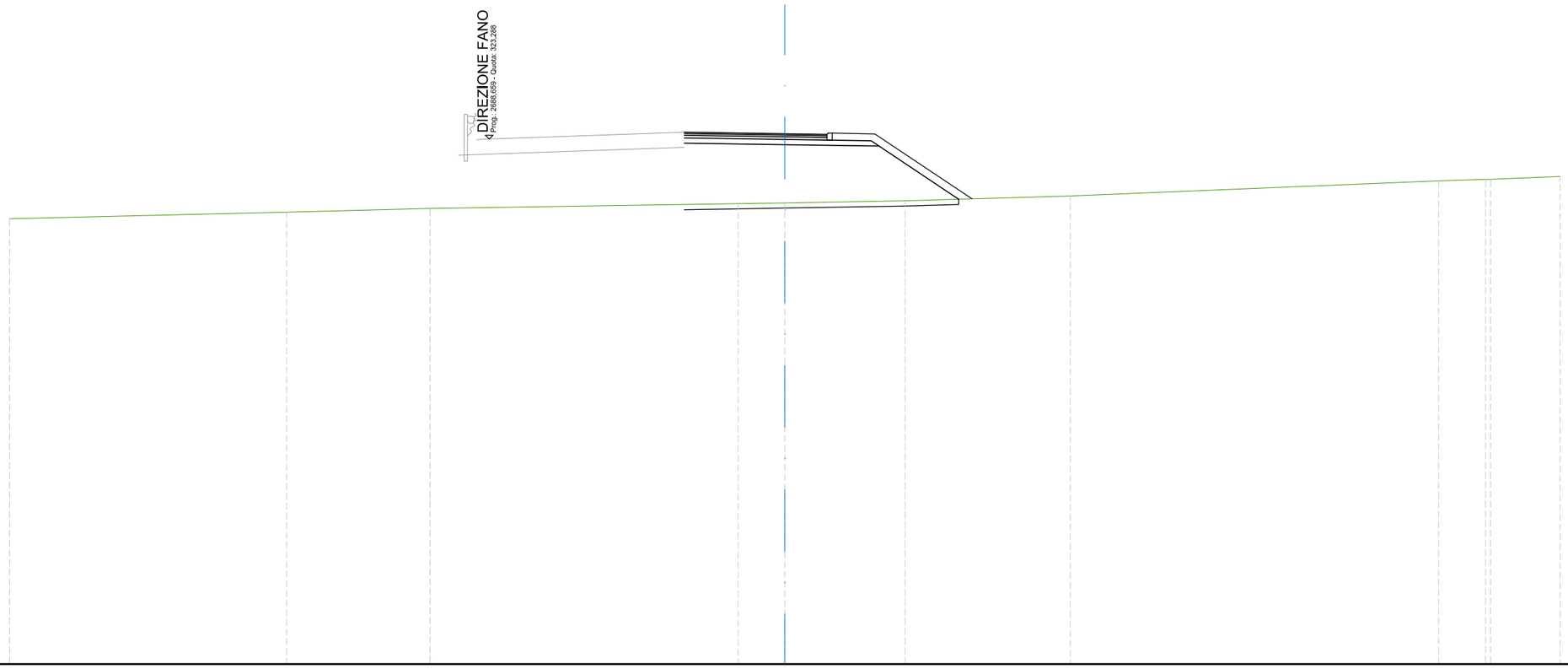

SCALA 1:200

QT.RIF. 303,000

QUOTE TERRENO	320,21		320,46		320,61			320,79	320,82		320,90		321,09		321,68	321,73 321,74	321,84
DIST.PARZIALI TERRENO		10,73		5,55		11,92		1,81		4,66		6,39		14,25		1,82	2,69
DIST.PARZIALI PROGETTO							3,89		3,64		3,08						
QUOTE USURA							323,55 323,55		323,49	323,47							
DIST.PARZIALI USURA							3,87		1,63								

SCAVI E BONIFICHE	
SCOTICO	12,10 m
RILEVATI	
RILEVATO	24,49 m²
TERRENO VEGETALE	5,65 m
SOVRASTRUTTURA STRADALE	
STRATO DI USURA	7,43 m
STRATO DI BINDER	7,43 m
STRATO DI BASE	7,43 m
STRATO DI FONDAZIONE	9,21 m

ASSE: Rampa 2A
SEZIONE N.: RP2A - 4_
QT. PROGETTO: 323,051
DIST.PROG.: 75,000
DIST.PREC.: 25,000
DIST.SUCC.: 25,000

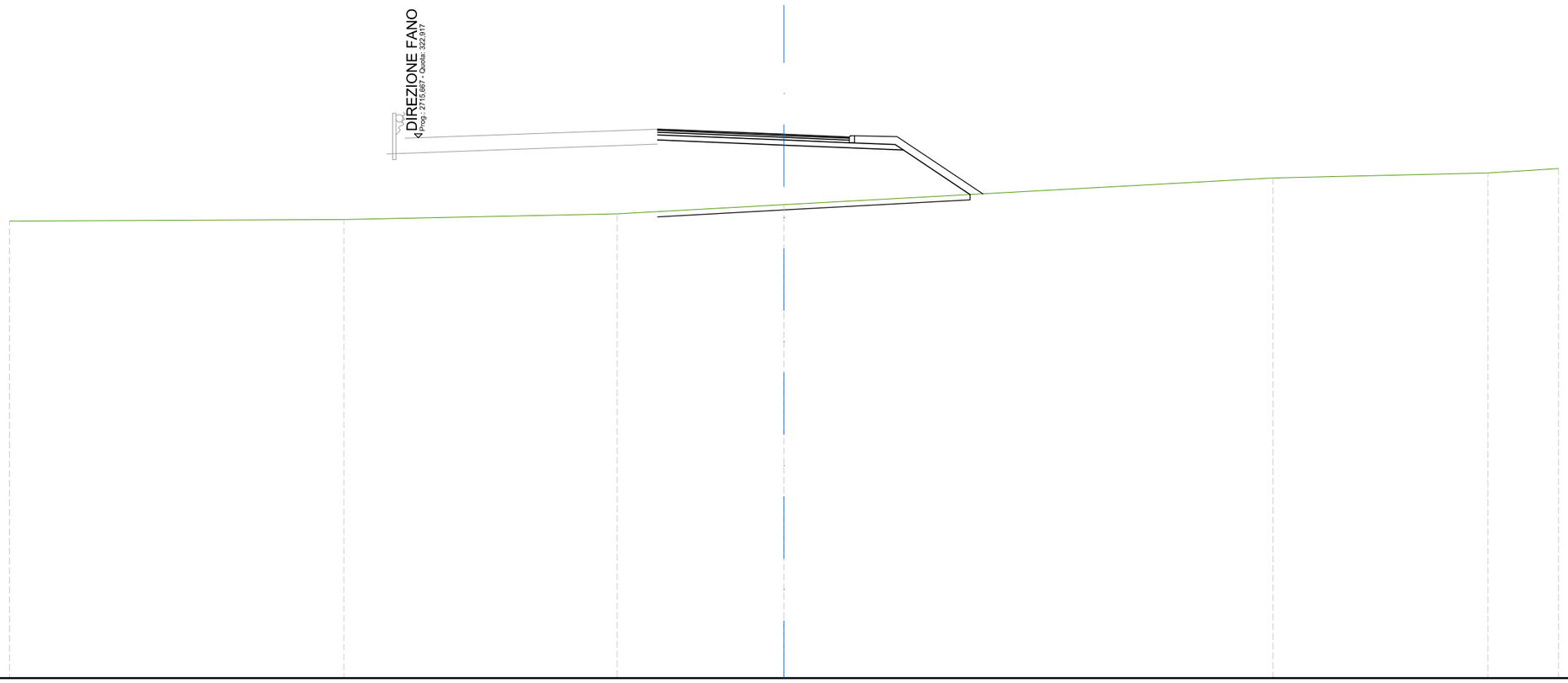

SCALA 1:200

QT.RIF. 302,000

QUOTE TERRENO	319,69										319,75										319,97			
DIST.PARZIALI TERRENO		12,95									10,59										6,46			
DIST.PARZIALI PROGETTO																					4,89			
QUOTE USURA																					323,25		323,21	
DIST.PARZIALI USURA																					0,92		3,98	

QUOTE TERRENO	320,32																				321,36			
DIST.PARZIALI TERRENO		18,95																			8,32			
DIST.PARZIALI PROGETTO			4,62			2,58																		
QUOTE USURA	323,05			322,95																				
DIST.PARZIALI USURA		2,53																						

QUOTE TERRENO	321,56																				321,72			
DIST.PARZIALI TERRENO		2,73																						
DIST.PARZIALI PROGETTO																								
QUOTE USURA																								
DIST.PARZIALI USURA																								

SCAVI E BONIFICHE	
SCOTICO	14,29 m
RILEVATI	
RILEVATO	11,62 m²
TERRENO VEGETALE	7,97 m
SOVRASTRUTTURA STRADALE	
STRATO DI USURA	7,68 m
STRATO DI BINDER	7,68 m
STRATO DI BASE	7,68 m
STRATO DI FONDAZIONE	11,07 m

ASSE: Rampa 2A
SEZIONE N.: RP2A - 5_
QT. PROGETTO: 322,650
DIST.PROG.: 100,000
DIST.PREC.: 25,000
DIST.SUCC.: 25,000

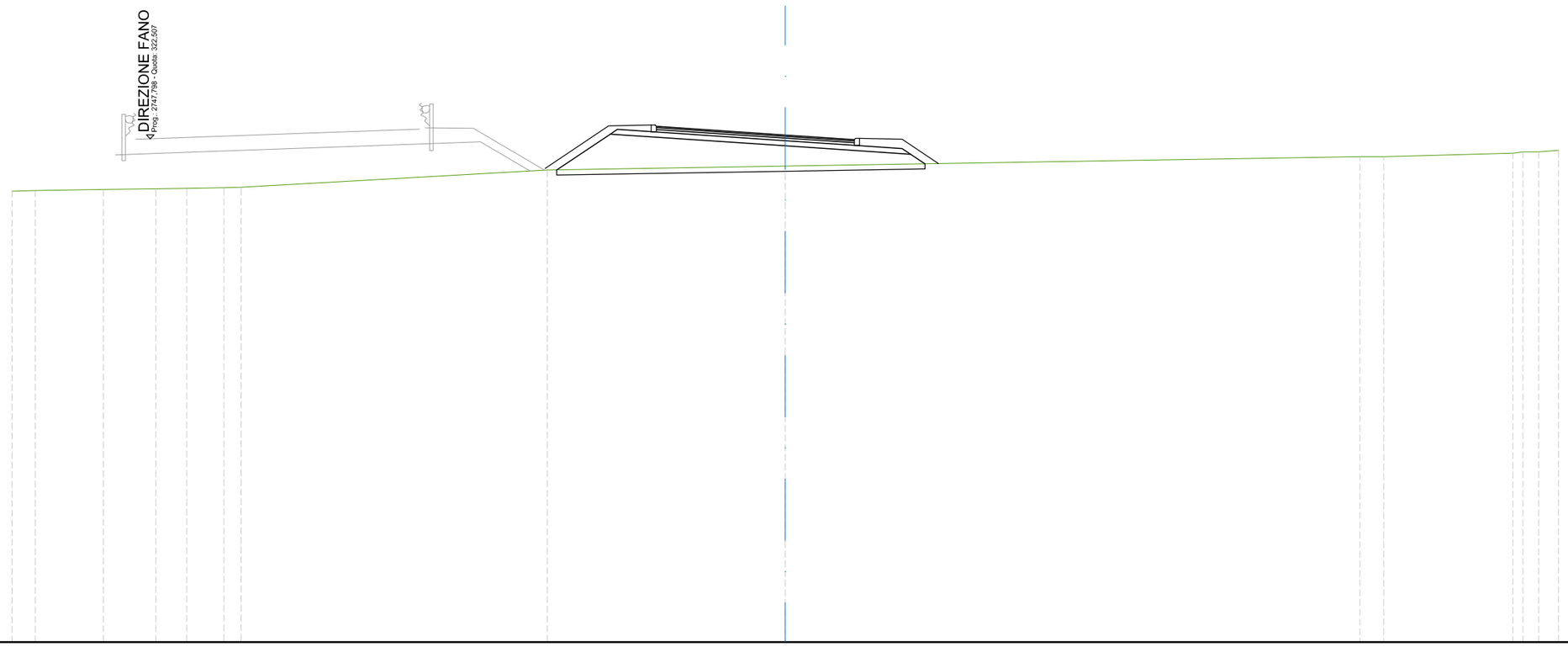

SCALA 1:200

QT.RIF. 303,000

QUOTE TERRENO	320,47	320,50		320,54		320,56	320,58	320,60	320,62				321,29				321,44							321,81	321,81		321,95	322,00	322,00	322,06
DIST.PARZIALI TERRENO		0,90	2,64		2,04	1,20	1,43	0,67		11,88				9,23				22,29							0,93	5,01		0,61	0,77	
DIST.PARZIALI PROGETTO													2,08		6,79			4,86		0,56										
QUOTE USURA														322,98	322,92		322,65		322,47											
DIST.PARZIALI USURA															1,00	4,00		2,68												

SCAVI E BONIFICHE	
SCOTICO	13,87 m
RILEVATI	
RILEVATO	11,25 m²
TERRENO VEGETALE	7,79 m
SOVRASTRUTTURA STRADALE	
STRATO DI USURA	7,48 m
STRATO DI BINDER	7,48 m
STRATO DI BASE	7,48 m
STRATO DI FONDAZIONE	10,87 m

ASSE: Rampa 2A
SEZIONE N.: RP2A - 6_
QT. PROGETTO: 322,828
DIST.PROG.: 125,000
DIST.PREC.: 25,000
DIST.SUCC.: 25,000

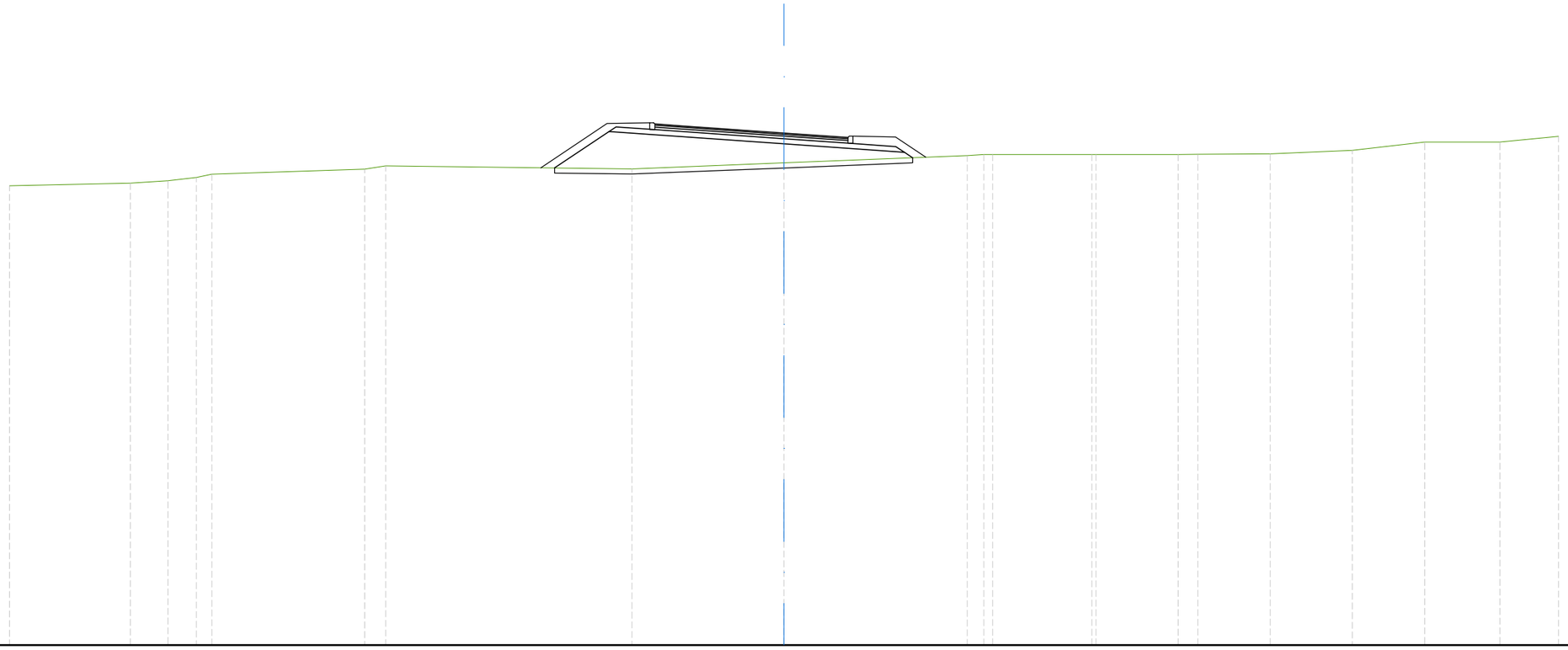

SCALA 1:200

QT.RIF. 303,000

QUOTE TERRENO	320,79		320,89	320,98	321,11	321,23		321,43	321,56		321,44		321,67		321,96	321,99	322,00	322,00	322,00	322,00	322,01	322,02	322,16	322,48	322,48	322,70
DIST.PARZIALI TERRENO		4,68	1,46	1,10	0,60	5,92	0,81	9,55			5,88		7,10		0,64		3,84		3,18	0,77	2,80	3,18	2,81	2,91	2,27	
DIST.PARZIALI PROGETTO										2,11	6,78		4,67													
QUOTE USURA												323,18	323,11	322,83	322,65											
DIST.PARZIALI USURA												1,00	4,00	2,48												

SCAVI E BONIFICHE	
SCOTICO	13,47 m
RILEVATI	
RILEVATO	9,10 m²
TERRENO VEGETALE	7,51 m
SOVRASTRUTTURA STRADALE	
STRATO DI USURA	7,34 m
STRATO DI BINDER	7,34 m
STRATO DI BASE	7,34 m
STRATO DI FONDAZIONE	10,73 m

ASSE: Rampa 2A
SEZIONE N.: RP2A - 7_
QT. PROGETTO: 323,621
DIST.PROG.: 150,000
DIST.PREC.: 25,000
DIST.SUCC.: 25,000



SCALA 1:200

QT.RIF. 303,000

QUOTE TERRENO	321,94	321,95	321,97	321,98	322,03	322,01	322,00	322,28	322,64	322,66	322,72	322,77	322,78	323,08	323,22	323,26	323,39	323,39	323,46	323,55	323,70	323,72
DIST.PARZIALI TERRENO		5,35	3,65	1,41	2,57	0,97	7,92	7,68		1,88	0,89		4,81	5,13	1,09	6,34		1,87	2,12	4,69	0,56	
DIST.PARZIALI PROGETTO								2,13	6,78		4,53											
QUOTE USURA										323,97	323,90	323,62	323,46									
DIST.PARZIALI USURA										1,00	4,00	2,34										

SCAVI E BONIFICHE	
SCOTICO	8,76 m
STERRO	0,10 m²
RILEVATI	
RILEVATO	0,59 m²
TERRENO VEGETALE	4,73 m
SOVRASTRUTTURA STRADALE	
STRATO DI USURA	7,20 m
STRATO DI BINDER	7,20 m
STRATO DI BASE	7,20 m
STRATO DI FONDAZIONE	10,59 m

ASSE: Rampa 2A
SEZIONE N.: RP2A - 8_
QT. PROGETTO: 324,621
DIST.PROG.: 175,000
DIST.PREC.: 25,000
DIST.SUCC.: 25,000

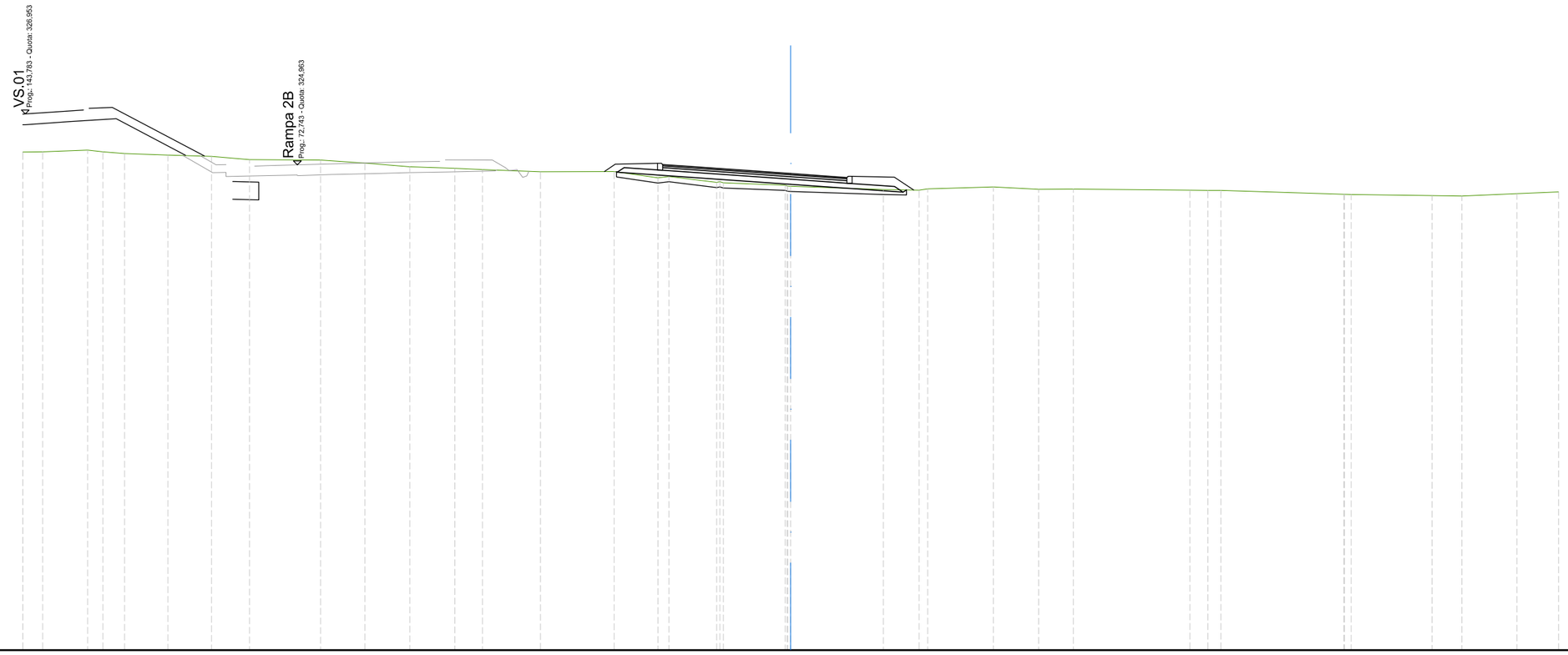

SCALA 1:200

QT.RIF. 306,000

| | | |

SCAVI E BONIFICHE	
STERRO	20,16 m²
RILEVATI	
TERRENO VEGETALE	2,12 m
SOVRASTRUTTURA STRADALE	
STRATO DI USURA	2,10 m
STRATO DI BINDER	7,24 m
STRATO DI BASE	7,24 m
STRATO DI FONDAZIONE	7,26 m
LAVORAZIONI	
COMPATTAZIONE PIANO DI POSA (IN TRINCEA)	8,44 m

ASSE: Rampa 2A
SEZIONE N.: RP2A - 9_
QT. PROGETTO: 325,621
DIST.PROG.: 200,000
DIST.PREC.: 25,000
DIST.SUCC.: 25,000

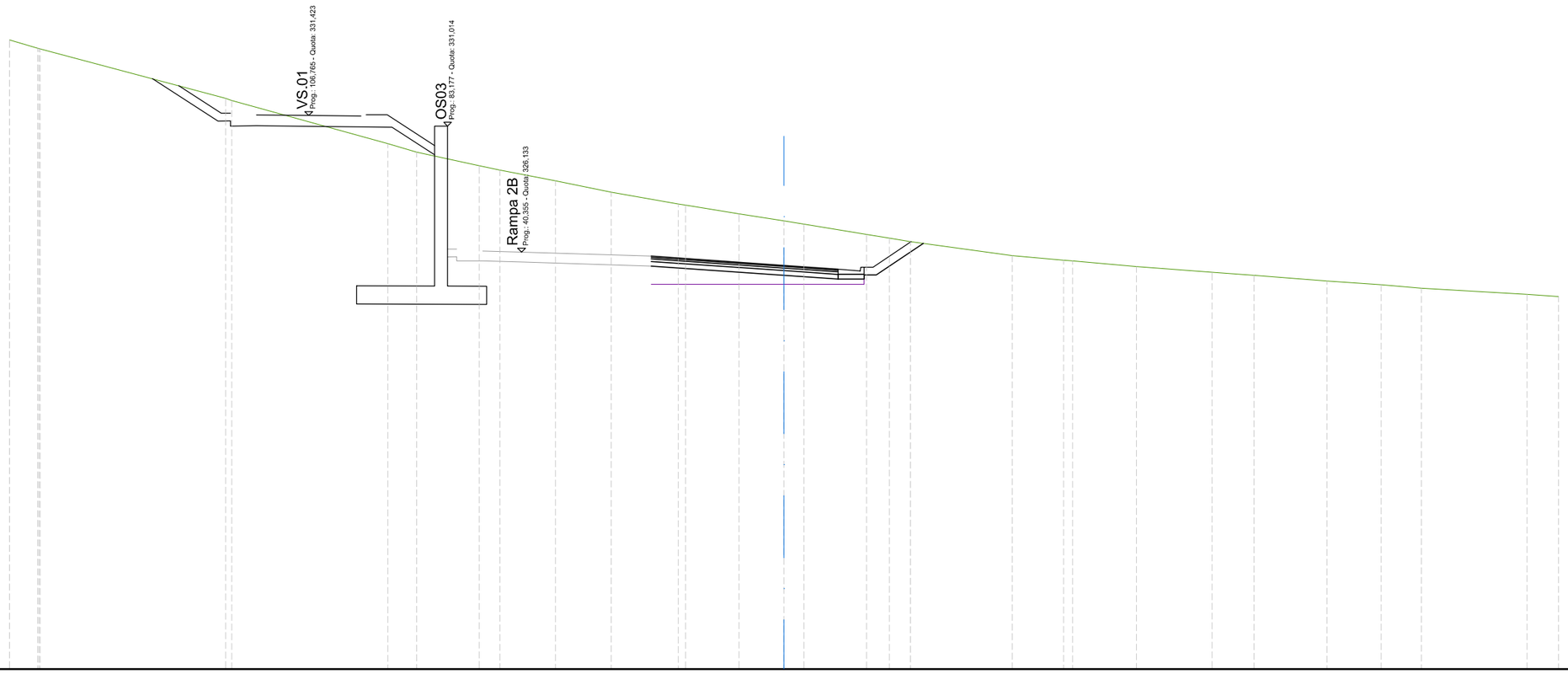

SCALA 1:200

QT.RIF. 310,000

QUOTE TERRENO	334,34	334,02	334,00	332,08	332,00	330,34	330,00	329,48	329,31	328,89	328,45	328,00	327,96	327,61	327,34	327,22	326,82	326,67	326,54	326,00	325,82	325,80	325,58	325,35	325,24	325,02	324,87	324,74	324,50	324,42	
DIST.PARZIALI TERRENO		1,09	7,19		6,04	1,12	2,42	0,80	2,15	2,16	2,60		2,07	1,74	0,78	2,42	0,89	0,81	3,95	1,99		2,47	2,93	1,63	2,83	2,10	1,56	4,09	1,22		
DIST.PARZIALI PROGETTO													5,14			2,10	1,00		1,83												
QUOTE USURA												325,98	325,92		325,62		325,47														
DIST.PARZIALI USURA												0,85		4,30		2,10															

SCAVI E BONIFICHE	
STERRO	24,82 m²
RILEVATI	
TERRENO VEGETALE	2,87 m
SOVRASTRUTTURA STRADALE	
STRATO DI USURA	1,94 m
STRATO DI BINDER	6,44 m
STRATO DI BASE	6,44 m
STRATO DI FONDAZIONE	6,45 m
LAVORAZIONI	
COMPATTAZIONE PIANO DI POSA (IN TRINCEA)	7,64 m

ASSE: Rampa 2A
SEZIONE N.: RP2A - 10_
QT. PROGETTO: 326,621
DIST.PROG.: 225,000
DIST.PREC.: 25,000
DIST.SUCC.: 8,407

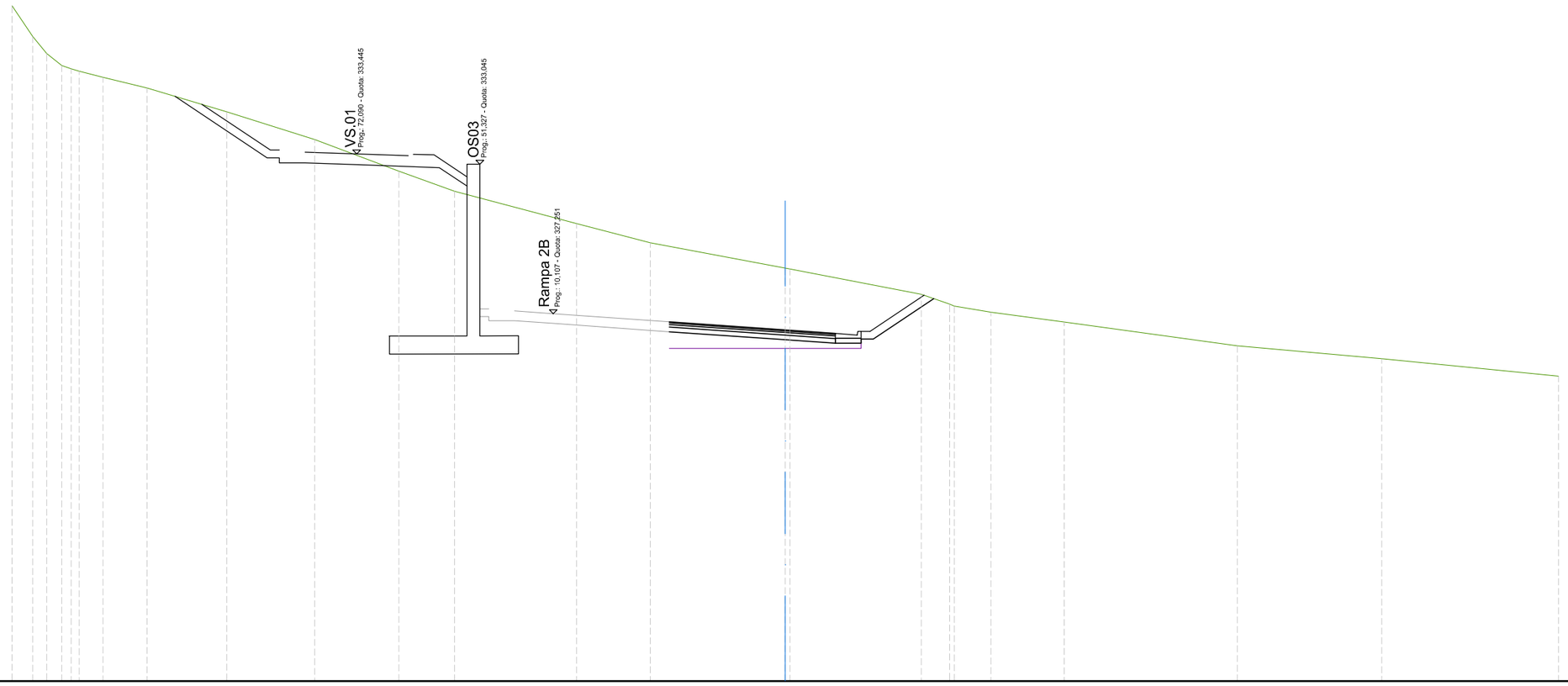

SCALA 1:200

QT.RIF. 313,000

QUOTE TERRENO	339,19	338,00	337,34	336,87	336,66	336,42	336,00	335,08	334,00	332,78	332,00	330,74	330,00	329,01	328,98	328,00	327,62	327,54	327,31	326,92	326,00	325,50	324,82	
DIST.PARZIALI TERRENO		0,80	0,54	0,58		0,92	1,71	3,09	3,41	3,28	2,16	4,73	2,86	5,24		5,09	1,11		1,42	2,85	6,72	5,60	6,85	
DIST.PARZIALI PROGETTO														4,50	1,94	1,00		2,35						
QUOTE USURA														326,94	326,62	326,48								
DIST.PARZIALI USURA														4,50	1,94									

SCAVI E BONIFICHE	
STERRO	17,66 m²
RILEVATI	
TERRENO VEGETALE	1,94 m
SOVRASTRUTTURA STRADALE	
STRATO DI USURA	1,80 m
STRATO DI BINDER	6,30 m
STRATO DI BASE	6,30 m
STRATO DI FONDAZIONE	6,31 m
LAVORAZIONI	
COMPATTAZIONE PIANO DI POSA (IN TRINCEA)	7,50 m

ASSE: Rampa 2A
SEZIONE N.: RP2A - 11_
QT. PROGETTO: 326,957
DIST.PROG.: 233,407
DIST.PREC.: 8,407

FINE

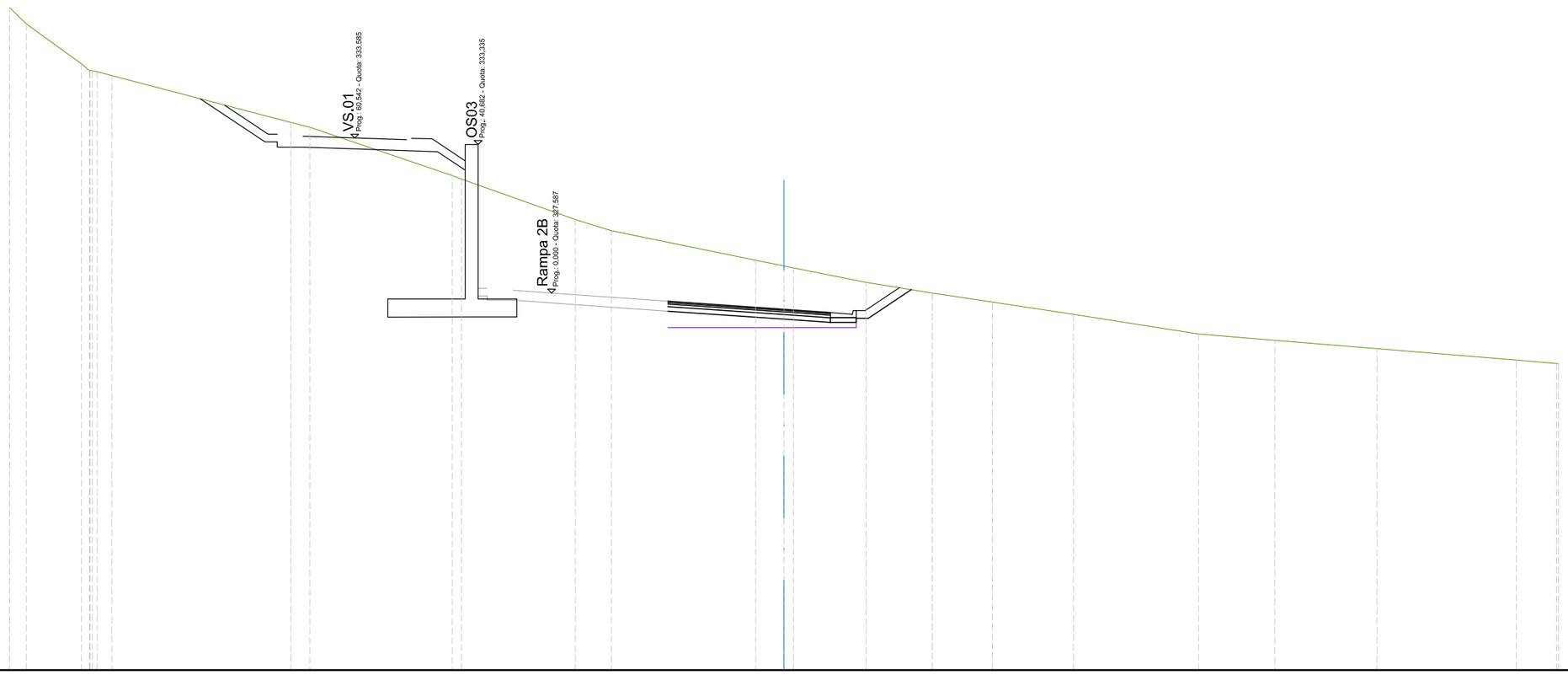

SCALA 1:200

QT.RIF. 313,000

QUOTE TERRENO	338,64	338,00	336,46	336,15	336,00	334,19	334,00	332,13	332,00	330,43	330,00	328,86	328,63	328,56	328,00	327,59	327,24	326,76	326,00	325,76	325,44	324,99	324,86			
DIST.PARZIALI TERRENO	0,65	2,13		0,56	6,93	0,74	5,52		4,41	1,39	5,59	1,10		2,81	2,57	2,33	3,14	4,86	2,95	3,96	5,40	1,56				
DIST.PARZIALI PROGETTO													4,50		1,80	1,00	1,66									
QUOTE USURA												327,27		326,96	326,83											
DIST.PARZIALI USURA													4,50		1,80											

Rampa B

SCAVI E BONIFICHE	
STERRO	24,95 m²
RILEVATI	
TERRENO VEGETALE	0,35 m
SOVRASTRUTTURA STRADALE	
STRATO DI USURA	1,50 m
STRATO DI BINDER	6,00 m
STRATO DI BASE	6,00 m
STRATO DI FONDAZIONE	6,02 m
LAVORAZIONI	
COMPATTAZIONE PIANO DI POSA (IN TRINCEA)	7,02 m

ASSE: Rampa 2B
SEZIONE N.: RP2B - 1_
QT. PROGETTO: 327,587
DIST.PROG.: 0,000
DIST.SUCC.: 25,000

INIZIO

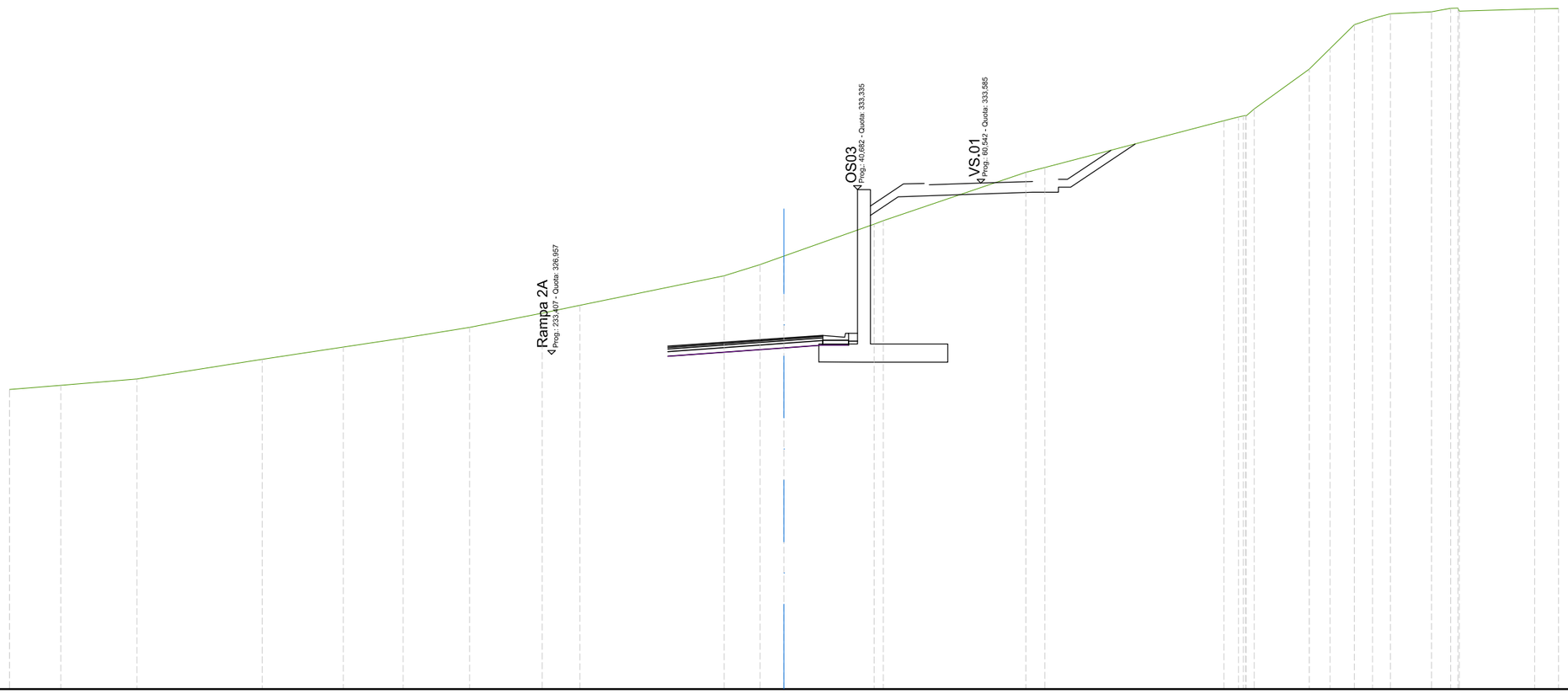

SCALA 1:200

QT.RIF. 314,000

QUOTE TERRENO	325,60	325,76	326,00	326,76	327,24	327,59	328,00	328,56	328,86	330,00	330,43	330,76	332,00	332,13	334,00	334,19	336,00	336,15	336,46	338,00	338,79	339,72	339,95	340,15	340,22	340,35	340,24	340,33	340,35
DIST.PARZIALI TERRENO		1,99	2,95	4,86	3,14	2,33	2,57	2,81	1,46	5,59	1,39	0,92	3,49		5,52	0,74	6,93	0,56		2,13	0,81	0,94	0,70	0,69	1,60	0,75		2,92	0,92	
DIST.PARZIALI PROGETTO											4,50		1,50	1,00																
QUOTE USURA											327,27		327,59	327,69																
DIST.PARZIALI USURA											4,50		1,50																	

SCAVI E BONIFICHE	
STERRO	29,51 m²
RILEVATI	
TERRENO VEGETALE	0,35 m
SOVRASTRUTTURA STRADALE	
STRATO DI USURA	1,64 m
STRATO DI BINDER	5,97 m
STRATO DI BASE	5,97 m
STRATO DI FONDAZIONE	5,97 m
LAVORAZIONI	
COMPATTAZIONE PIANO DI POSA (IN TRINCEA)	6,97 m

ASSE: Rampa 2B
SEZIONE N.: RP2B - 2_
QT. PROGETTO: 326,689
DIST.PROG.: 25,000
DIST.PREC.: 25,000
DIST.SUCC.: 25,000

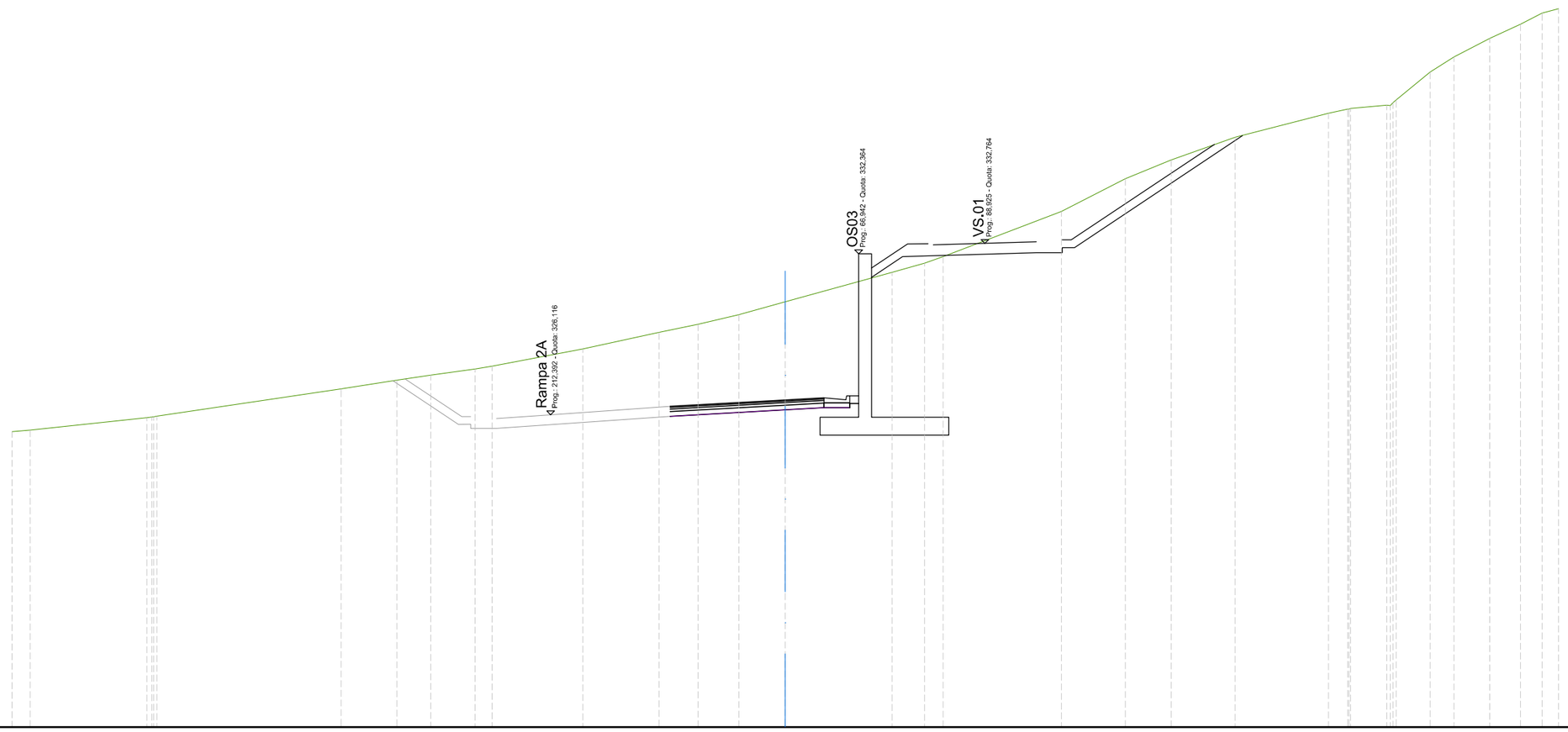

SCALA 1:200

QT.RIF. 314,000

| | | |

SCAVI E BONIFICHE	
STERRO	23,00 m²
RILEVATI	
TERRENO VEGETALE	0,35 m
SOVRASTRUTTURA STRADALE	
STRATO DI USURA	1,50 m
STRATO DI BINDER	6,74 m
STRATO DI BASE	6,74 m
STRATO DI FONDAZIONE	6,74 m
LAVORAZIONI	
COMPATTAZIONE PIANO DI POSA (IN TRINCEA)	8,42 m

ASSE: Rampa 2B
SEZIONE N.: RP2B - 3_
QT. PROGETTO: 325,820
DIST.PROG.: 50,000
DIST.PREC.: 25,000
DIST.SUCC.: 25,000

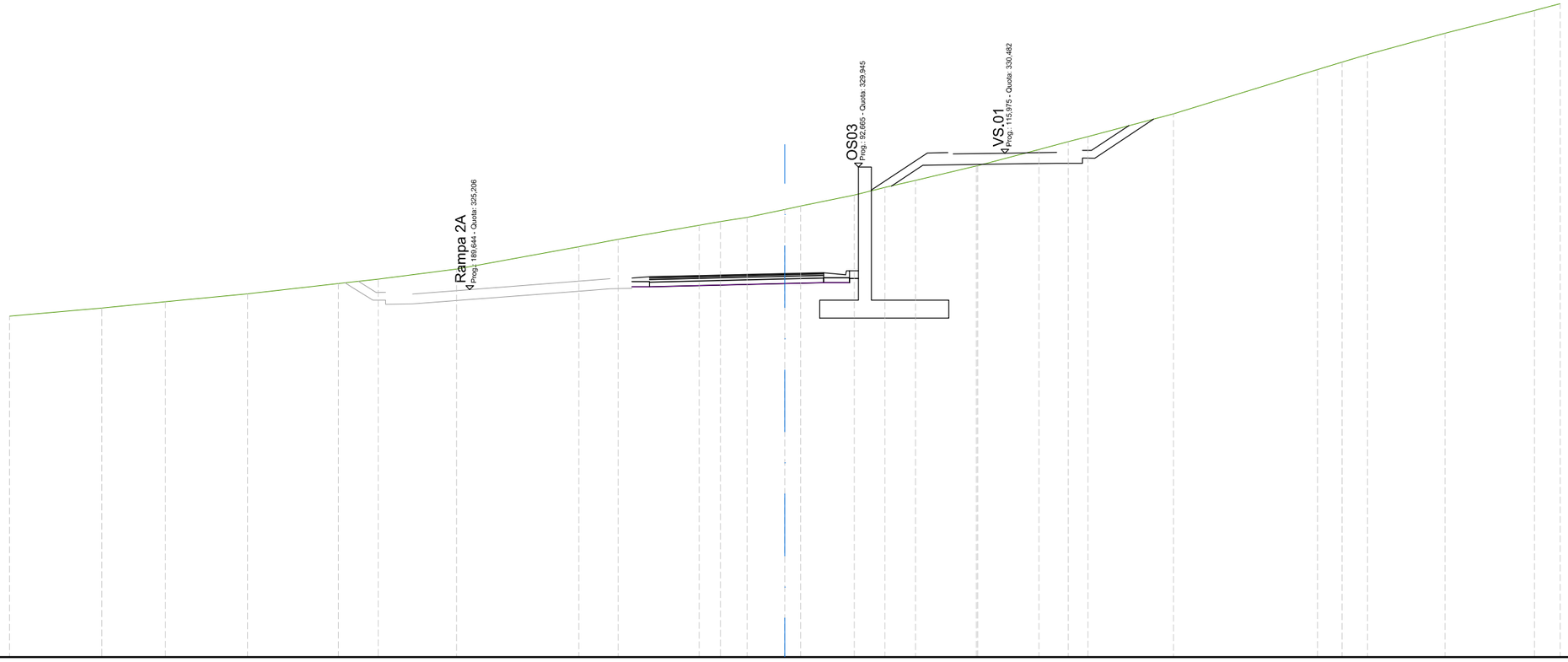

SCALA 1:200

QT.RIF. 311,000

QUOTE TERRENO	324,18	324,49	324,74	325,05	325,45	325,61	326,00	326,87	327,15	327,69	327,84	328,00	328,31	328,44	328,86	329,16	329,43	329,99	330,00	330,62	330,93	331,12	332,00	333,71	334,00	334,30	335,12	336,00	336,26		
DIST.PARZIALI TERRENO		3,57	2,46	3,18	3,51	1,54	3,03	4,73	1,53	3,13	0,82	1,04	1,46	0,61	2,07	1,19	1,19	2,35	2,37	1,13	0,76	3,31	5,57	0,95	1,00	2,99	3,46	0,99			
DIST.PARZIALI PROGETTO										0,67	5,24			1,50	1,00																
QUOTE USURA											325,71	325,73		325,82	325,85																
DIST.PARZIALI USURA											1,24	4,00		1,50																	

SCAVI E BONIFICHE	
SCOTICO	5,26 m
STERRO	2,07 m²
RILEVATI	
RILEVATO	1,74 m²
TERRENO VEGETALE	4,02 m
SOVRASTRUTTURA STRADALE	
STRATO DI USURA	5,00 m
STRATO DI BINDER	6,50 m
STRATO DI BASE	5,00 m
STRATO DI FONDAZIONE	8,13 m
LAVORAZIONI	
COMPATTAZIONE PIANO DI POSA (IN TRINCEA)	2,50 m

ASSE: Rampa 2B
SEZIONE N.: RP2B - 4_
QT. PROGETTO: 324,864
DIST.PROG.: 75,000
DIST.PREC.: 25,000
DIST.SUCC.: 25,000

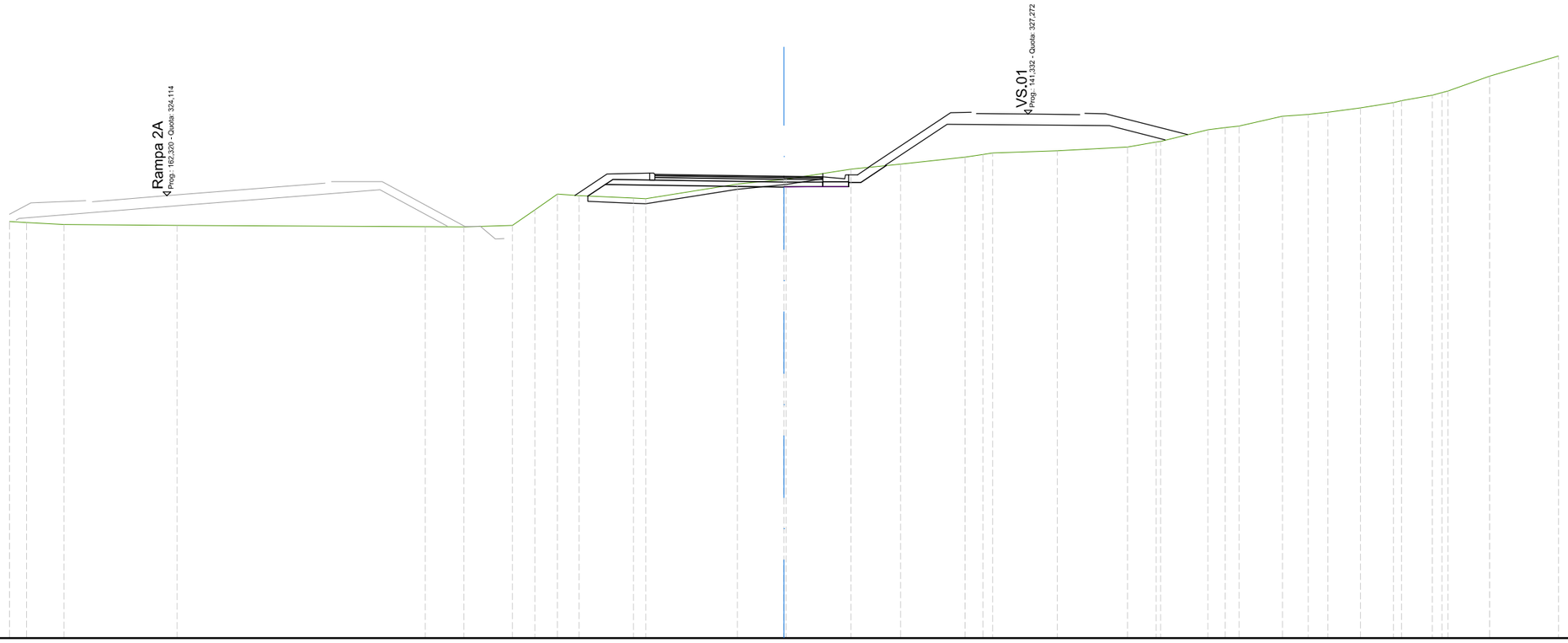

SCALA 1:200

QT.RIF. 307,000

| | | |

SCAVI E BONIFICHE	
SCOTICO	14,79 m
RILEVATI	
RILEVATO	17,50 m²
TERRENO VEGETALE	9,84 m
SOVRASTRUTTURA STRADALE	
STRATO DI USURA	6,79 m
STRATO DI BINDER	6,79 m
STRATO DI BASE	6,79 m
STRATO DI FONDAZIONE	10,17 m

ASSE: Rampa 2B
SEZIONE N.: RP2B - 5_
QT. PROGETTO: 323,739
DIST.PROG.: 100,000
DIST.PREC.: 25,000
DIST.SUCC.: 25,000

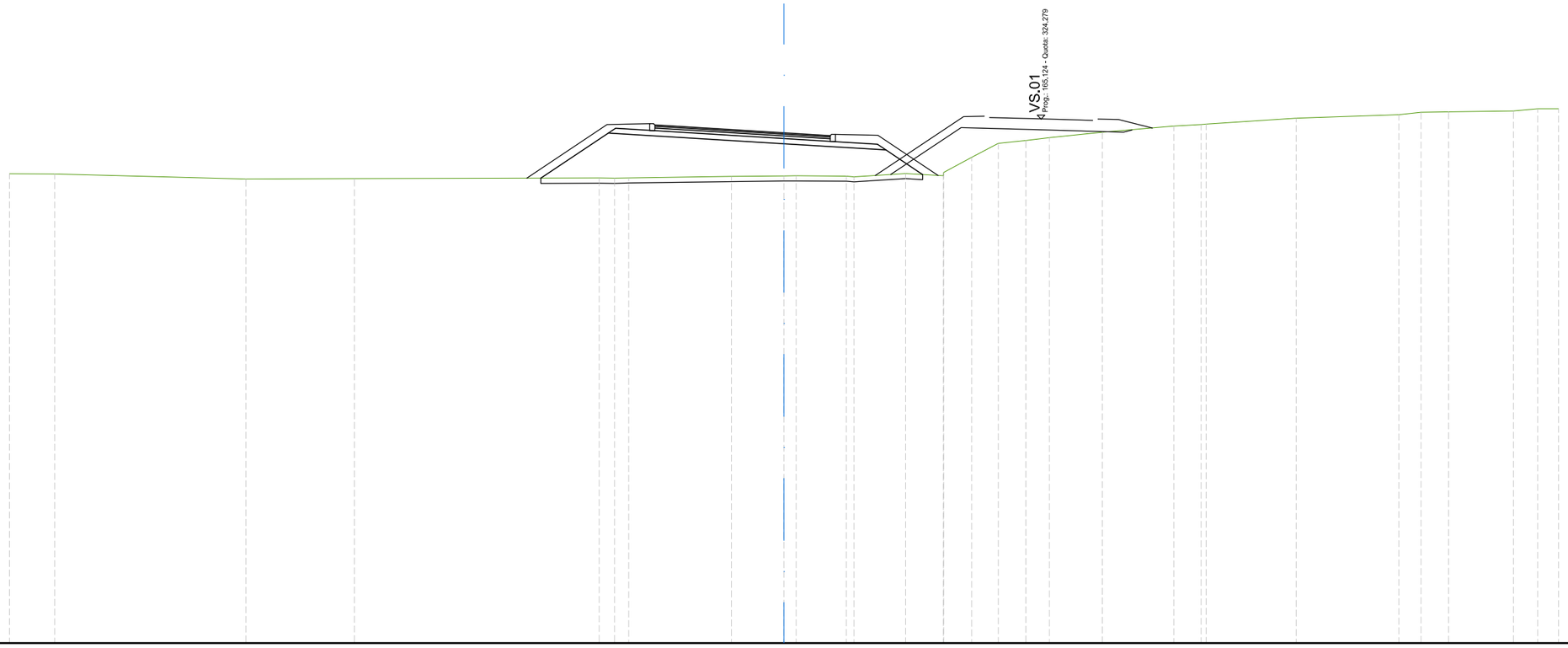

SCALA 1:200

QT.RIF. 304,000

QUOTE TERRENO	322,16	322,15	321,96	321,97	322,00	321,98	322,00	322,06	322,08	322,08	322,07	322,04	322,17	322,08	322,21	322,79	323,34	323,44	323,56	323,76	324,00	324,06	324,08	324,31	324,44	324,53	324,55	324,59	324,67	324,67
DIST.PARZIALI TERRENO		1,75	7,41	4,20	9,48	0,60	0,54	3,98	2,04	1,95	2,00		1,47	1,08	1,03	1,07	0,91	2,05	2,77	1,06		3,48	3,98	0,85	1,07	2,51	0,95	0,80		
DIST.PARZIALI PROGETTO					2,62		6,80			3,95			1,42																	
QUOTE USURA								324,04	323,98			323,74		323,63																
DIST.PARZIALI USURA								1,00	4,00			1,79																		

SCAVI E BONIFICHE	
SCOTICO	15,15 m
RILEVATI	
RILEVATO	17,12 m²
TERRENO VEGETALE	9,36 m
SOVRASTRUTTURA STRADALE	
STRATO DI USURA	7,48 m
STRATO DI BINDER	7,48 m
STRATO DI BASE	7,48 m
STRATO DI FONDAZIONE	10,87 m

ASSE: Rampa 2B
SEZIONE N.: RP2B - 6_
QT. PROGETTO: 322,614
DIST.PROG.: 125,000
DIST.PREC.: 25,000
DIST.SUCC.: 25,000

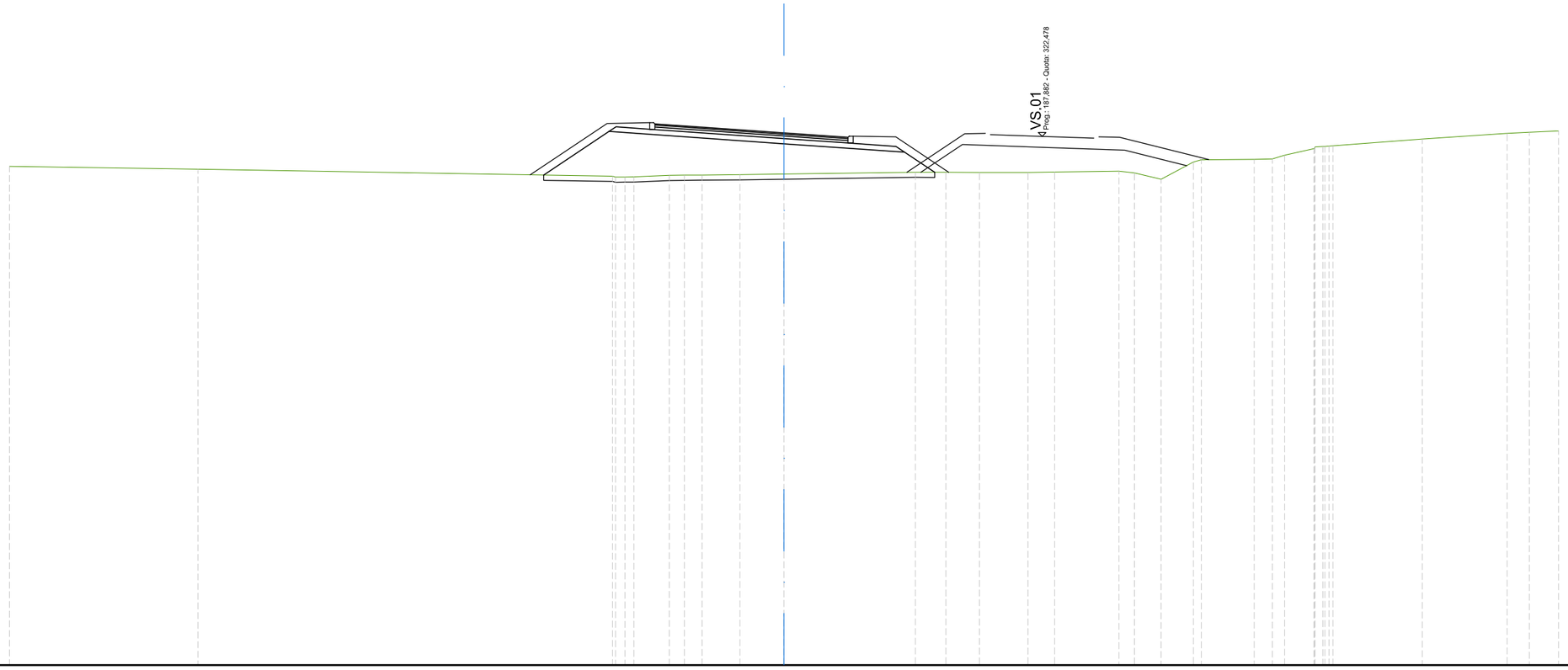

SCALA 1:200

QT.RIF. 302,000

| | | |

SCAVI E BONIFICHE	
SCOTICO	14,58 m
RILEVATI	
RILEVATO	15,37 m²
TERRENO VEGETALE	8,88 m
SOVRASTRUTTURA STRADALE	
STRATO DI USURA	7,30 m
STRATO DI BINDER	7,30 m
STRATO DI BASE	7,30 m
STRATO DI FONDAZIONE	10,69 m

ASSE: Rampa 2B
SEZIONE N.: RP2B - 7_
QT. PROGETTO: 321,659
DIST.PROG.: 150,000
DIST.PREC.: 25,000
DIST.SUCC.: 25,000

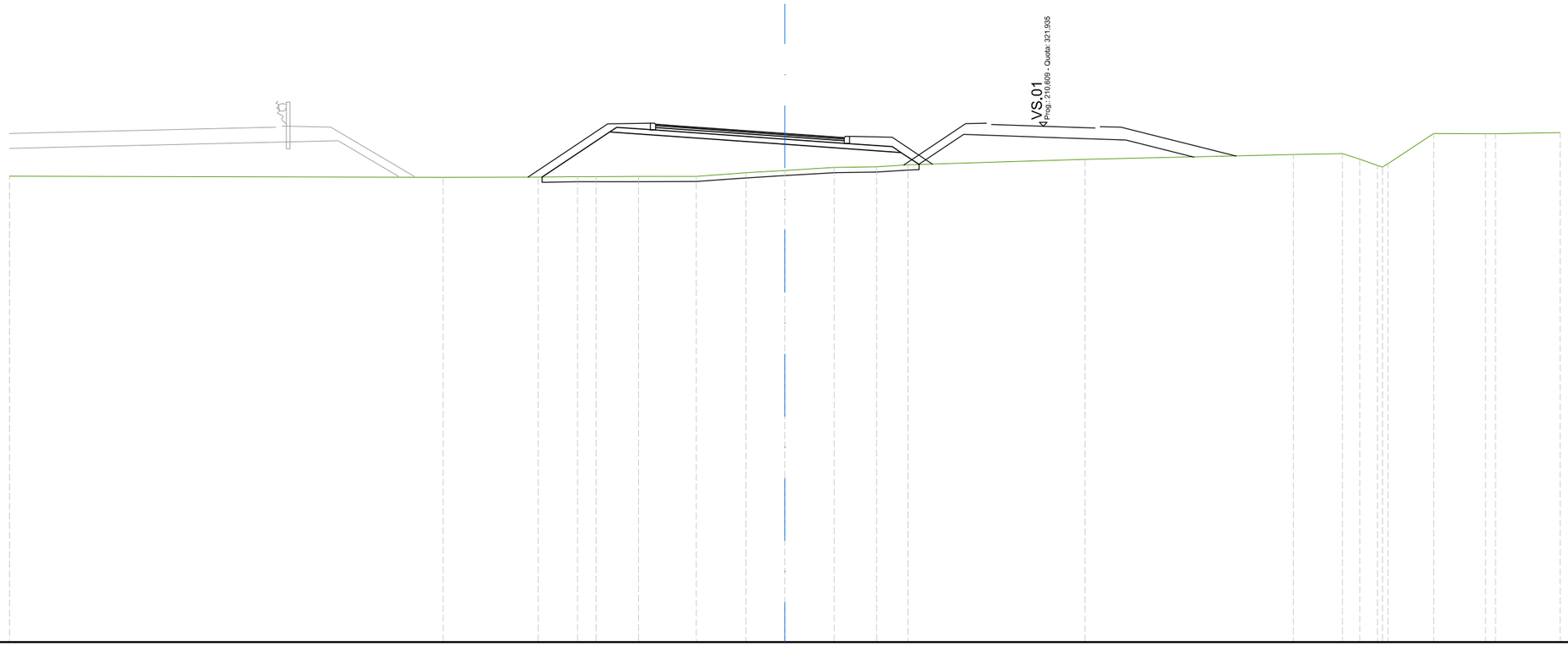

SCALA 1:200

QT.RIF. 302,000

QUOTE TERRENO	320,00	319,97	319,97	319,99	319,99	320,00	320,00	320,14	320,23	320,34	320,37	320,45	320,66	320,84	320,88	320,67	320,42	320,49	321,66	321,65	321,65	321,69		
DIST.PARZIALI TERRENO		16,78	3,67	1,53	0,72	1,65	2,24	1,91	1,51	1,91	1,64	1,21	6,85	8,07	1,90	0,66	0,69		1,77	2,01		2,50		
DIST.PARZIALI PROGETTO				2,61		6,78				4,49		0,70												
QUOTE USURA							322,01	321,94		321,66	321,50													
DIST.PARZIALI USURA							1,00	4,00		2,30														

SCAVI E BONIFICHE	
SCOTICO	11,61 m
RILEVATI	
RILEVATO	12,48 m²
TERRENO VEGETALE	5,16 m
SOVRASTRUTTURA STRADALE	
STRATO DI USURA	6,95 m
STRATO DI BINDER	6,95 m
STRATO DI BASE	6,95 m
STRATO DI FONDAZIONE	10,32 m

ASSE: Rampa 2B
SEZIONE N.: RP2B - 8_
QT. PROGETTO: 321,307
DIST.PROG.: 175,000
DIST.PREC.: 25,000
DIST.SUCC.: 25,000

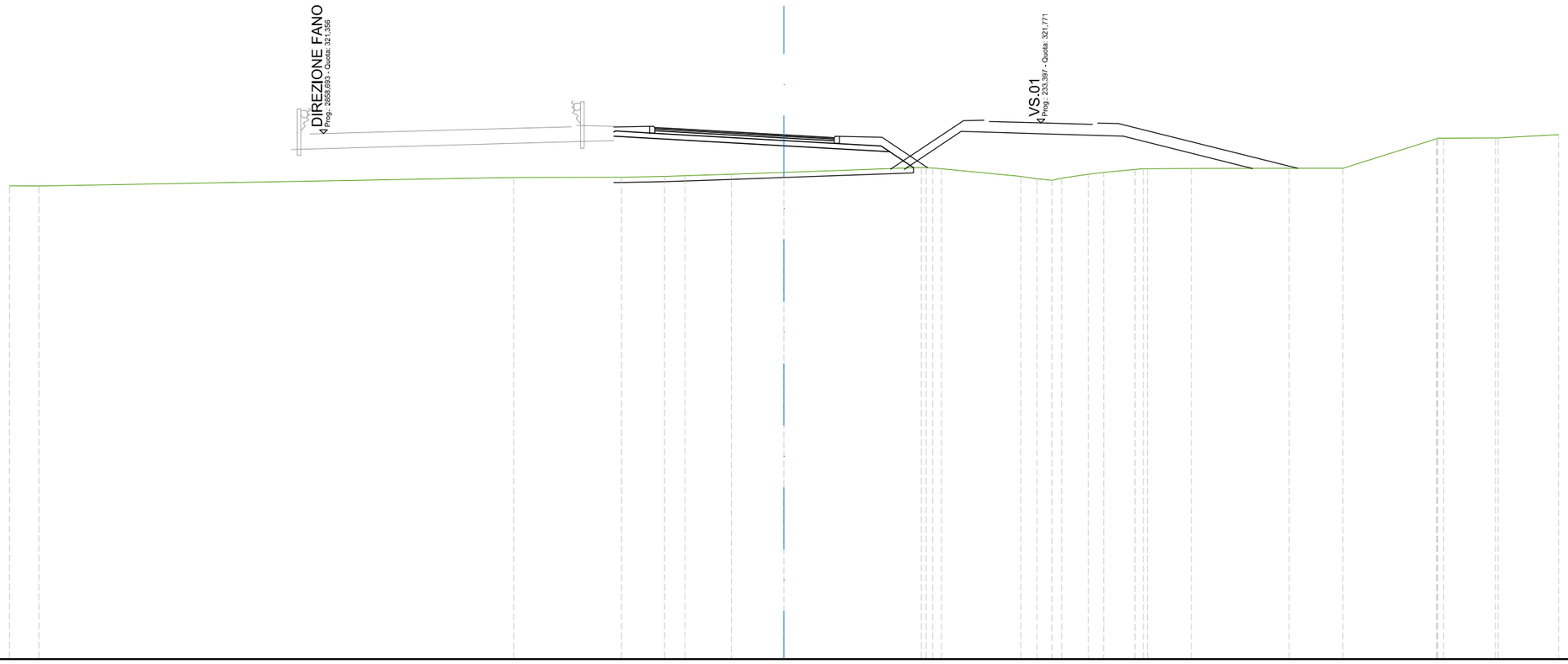

SCALA 1:200

QT.RIF. 301,000

QUOTE TERRENO	319,33	319,32					319,65		319,67	319,70	319,72	319,78	319,86		320,05	320,00		319,70	319,61	319,55	319,63	319,78	319,85	319,97	320,00	320,00		320,01	320,02		321,16	321,18	321,19	321,19	321,31
DIST.PARZIALI TERRENO		1,14	18,40				4,17		1,67	0,80	1,80	2,04	5,33				3,07	0,63	0,57		1,04	0,60	1,21			1,70	3,79		2,09	3,62			2,00		2,33	
DIST.PARZIALI PROGETTO									6,59				4,09	0,92																						
QUOTE USURA										321,59	321,53		321,31		321,20																					
DIST.PARZIALI USURA										1,00		4,00		1,95																						

SCAVI E BONIFICHE	
SCOTICO	9,41 m
RILEVATI	
RILEVATO	9,83 m²
TERRENO VEGETALE	4,15 m
SOVRASTRUTTURA STRADALE	
STRATO DI USURA	5,98 m
STRATO DI BINDER	5,98 m
STRATO DI BASE	5,98 m
STRATO DI FONDAZIONE	7,70 m

ASSE: Rampa 2B
SEZIONE N.: RP2B - 9_
QT. PROGETTO: 321,281
DIST.PROG.: 200,000
DIST.PREC.: 25,000
DIST.SUCC.: 25,000

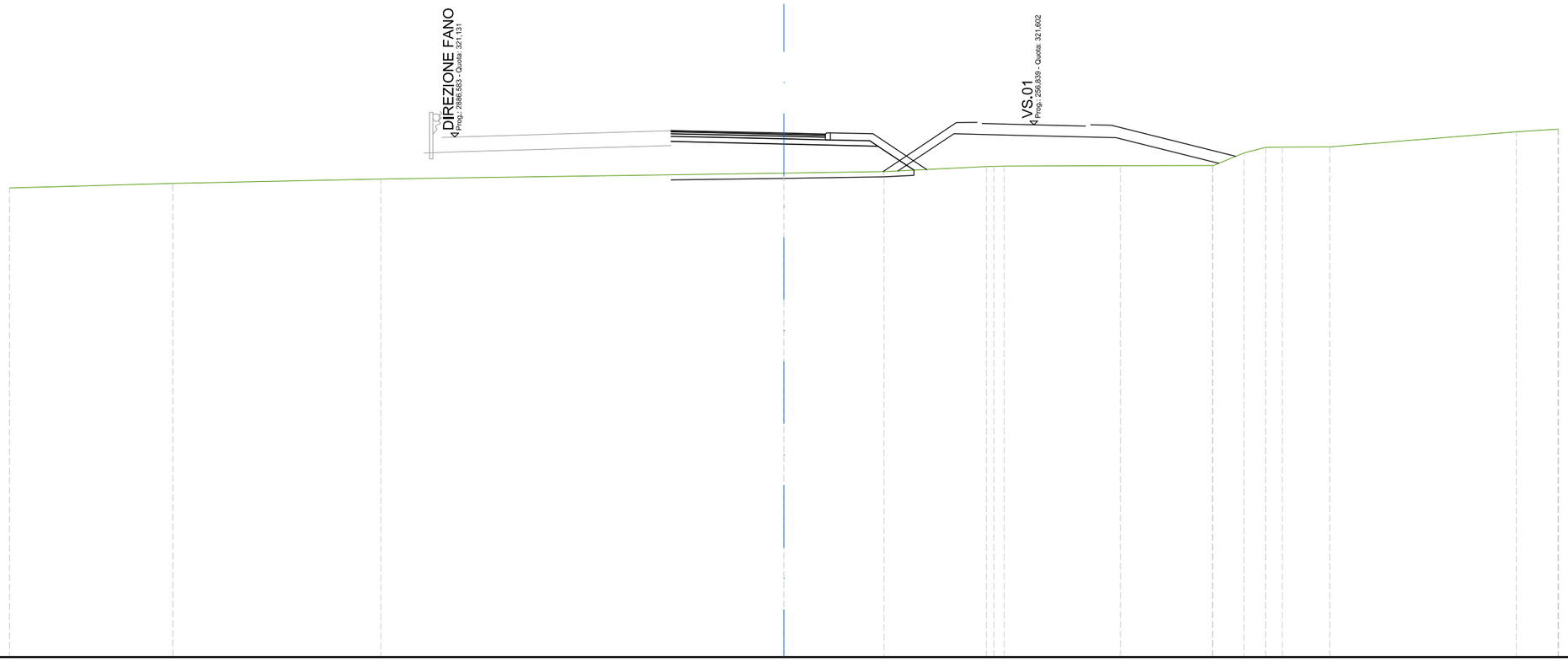

SCALA 1:200

QT.RIF. 301,000

QUOTE TERRENO	319,16		319,34		319,50				319,73		319,79		319,99	320,00		320,02		320,03 320,01	320,52	320,73 320,74	320,75		321,33	321,44
DIST.PARZIALI TERRENO		6,32		8,06		15,62				3,88		3,97			4,50		3,57	1,22	0,84	0,65	1,84	7,24		1,62
DIST.PARZIALI PROGETTO								4,38		3,64	1,39													
QUOTE USURA							321,38 321,37		321,28		321,24													
DIST.PARZIALI USURA								3,90		1,60														

SCAVI E BONIFICHE	
SCOTICO	9,28 m
RILEVATI	
RILEVATO	11,22 m²
TERRENO VEGETALE	4,56 m
SOVRASTRUTTURA STRADALE	
STRATO DI USURA	5,53 m
STRATO DI BINDER	5,53 m
STRATO DI BASE	5,53 m
STRATO DI FONDAZIONE	7,17 m

ASSE: Rampa 2B
SEZIONE N.: RP2B - 10_
QT. PROGETTO: 321,214
DIST.PROG.: 225,000
DIST.PREC.: 25,000
DIST.SUCC.: 17,269

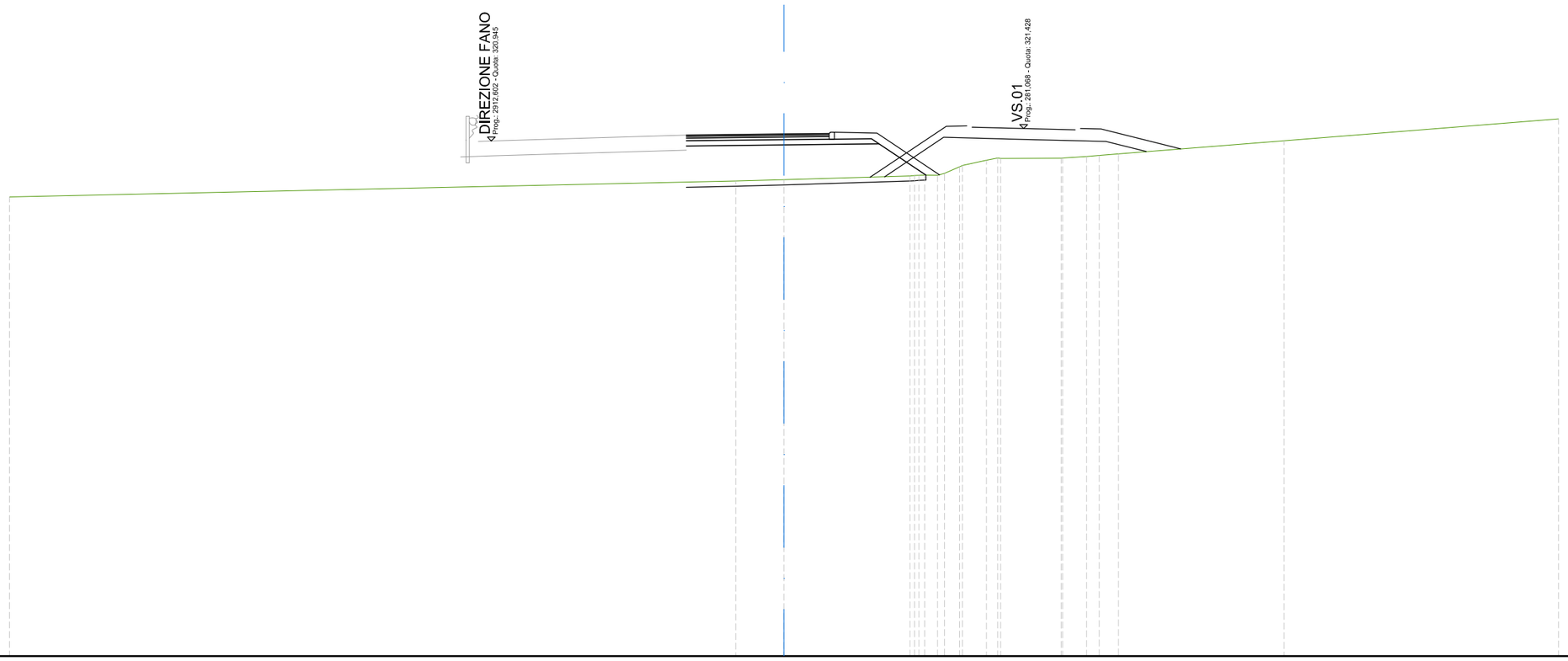

SCALA 1:200

QT.RIF. 301,000

| | | |

SCAVI E BONIFICHE	
SCOTICO	4,33 m
RILEVATI	
RILEVATO	2,00 m²
TERRENO VEGETALE	3,14 m
SOVRASTRUTTURA STRADALE	
STRATO DI USURA	1,75 m
STRATO DI BINDER	1,75 m
STRATO DI BASE	1,75 m
STRATO DI FONDAZIONE	3,34 m

ASSE: Rampa 2B
SEZIONE N.: RP2B - 11_
QT. PROGETTO: 321,168
DIST.PROG.: 242,269
DIST.PREC.: 17,269

FINE

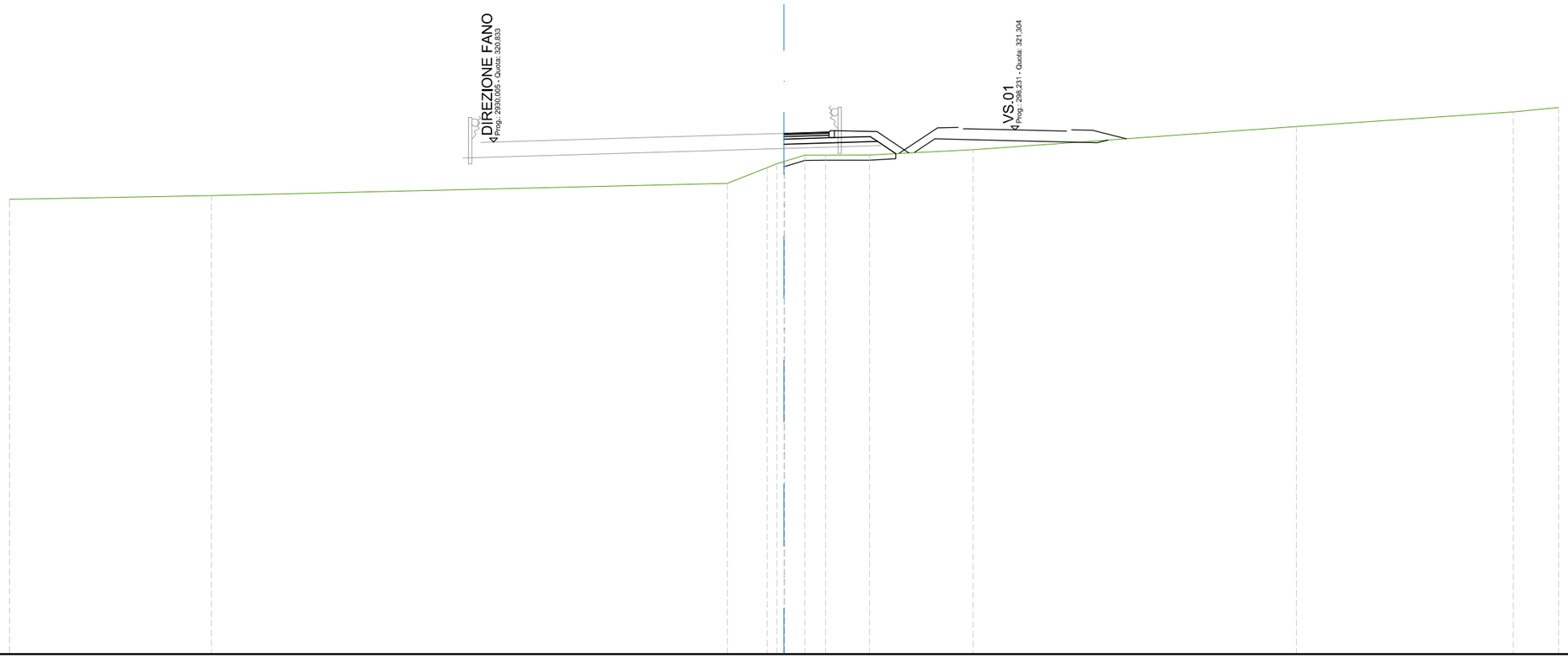

SCALA 1:200

QT.RIF. 301,000

QUOTE TERRENO	318,62		318,76								319,23	319,85	320,08	320,32	320,33	320,34		320,54				321,44		322,00	322,17
DIST.PARZIALI TERRENO		7,82			19,98						1,55		0,78	0,81	1,70		4,02			12,52			8,40	1,75	
DIST.PARZIALI PROGETTO														3,63			0,70								
QUOTE USURA													321,17		321,22										
DIST.PARZIALI USURA														1,75											

Rampa C

SCAVI E BONIFICHE	
STERRO	43,13 m²
RILEVATI	
TERRENO VEGETALE	2,29 m
SOVRASTRUTTURA STRADALE	
STRATO DI USURA	12,30 m
STRATO DI BINDER	12,30 m
STRATO DI BASE	12,30 m
STRATO DI FONDAZIONE	12,33 m
LAVORAZIONI	
COMPATTAZIONE PIANO DI POSA (IN TRINCEA)	14,33 m

ASSE: Rampa 2C
SEZIONE N.: RP2C - 1_
QT. PROGETTO: 327,272
DIST.PROG.: 0,000
DIST.SUCC.: 22,000

INIZIO

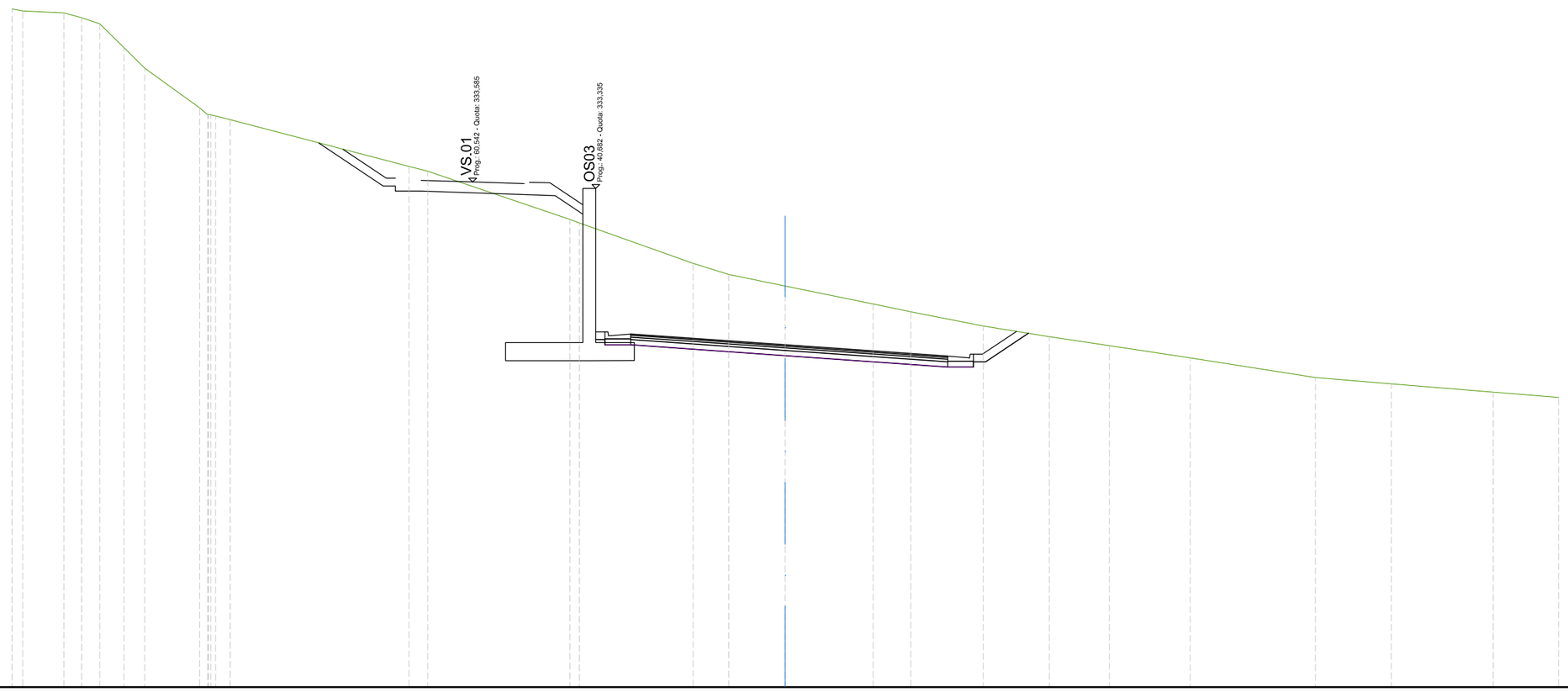

SCALA 1:200

QT.RIF. 314,000

QUOTE TERRENO	340,29	340,22	340,15	339,95	339,72	338,79	338,00	336,46	336,15	336,00	334,19	334,00	332,13	332,00	330,43	330,00	329,55	328,86	328,56	328,00	327,59	327,24	326,76	326,00	325,76	325,44	325,23				
DIST.PARZIALI TERRENO		1,60	0,69	0,70	0,94	0,81	2,13		0,56	6,93	0,74	5,52		4,41	1,39	2,19	3,40	1,46	2,81	2,57	2,33	3,14	4,86	2,95	3,96	2,53					
DIST.PARZIALI PROGETTO														1,00	6,00		6,30			1,00	1,66										
QUOTE USURA															327,69	327,59	327,27		326,96	326,83											
DIST.PARZIALI USURA															1,50	4,50	4,50		1,80												

SCAVI E BONIFICHE	
STERRO	3,18 m²
RILEVATI	
RILEVATO	4,75 m²
TERRENO VEGETALE	5,51 m
SOVRASTRUTTURA STRADALE	
STRATO DI USURA	5,33 m
STRATO DI BINDER	11,34 m
STRATO DI BASE	11,34 m
STRATO DI FONDAZIONE	13,07 m
LAVORAZIONI	
COMPATTAZIONE PIANO DI POSA (IN TRINCEA)	1,00 m

ASSE: Rampa 2C
SEZIONE N.: RP2C - 2_
QT. PROGETTO: 328,074
DIST.PROG.: 22,000
DIST.PREC.: 22,000
DIST.SUCC.: 22,000

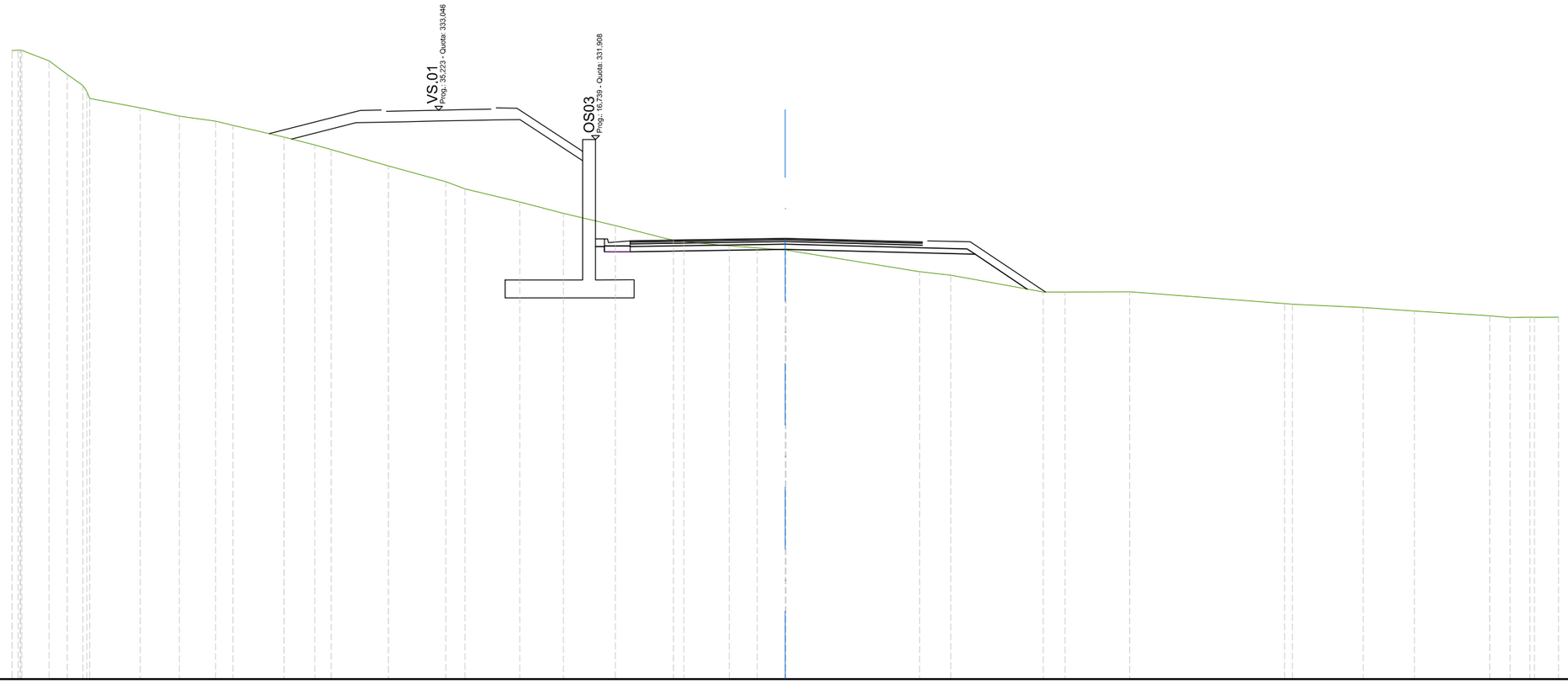

SCALA 1:200

QT.RIF. 311,000

| | | |

RILEVATI	
RILEVATO	39,15 m²
TERRENO VEGETALE	11,37 m
SOVRASTRUTTURA STRADALE	
STRATO DI USURA	18,90 m
STRATO DI BINDER	18,90 m
STRATO DI BASE	18,90 m
STRATO DI FONDAZIONE	23,20 m

ASSE: Rampa 2C
SEZIONE N.: RP2C - 3_
QT. PROGETTO: 328,542
DIST.PROG.: 44,000
DIST.PREC.: 22,000

FINE

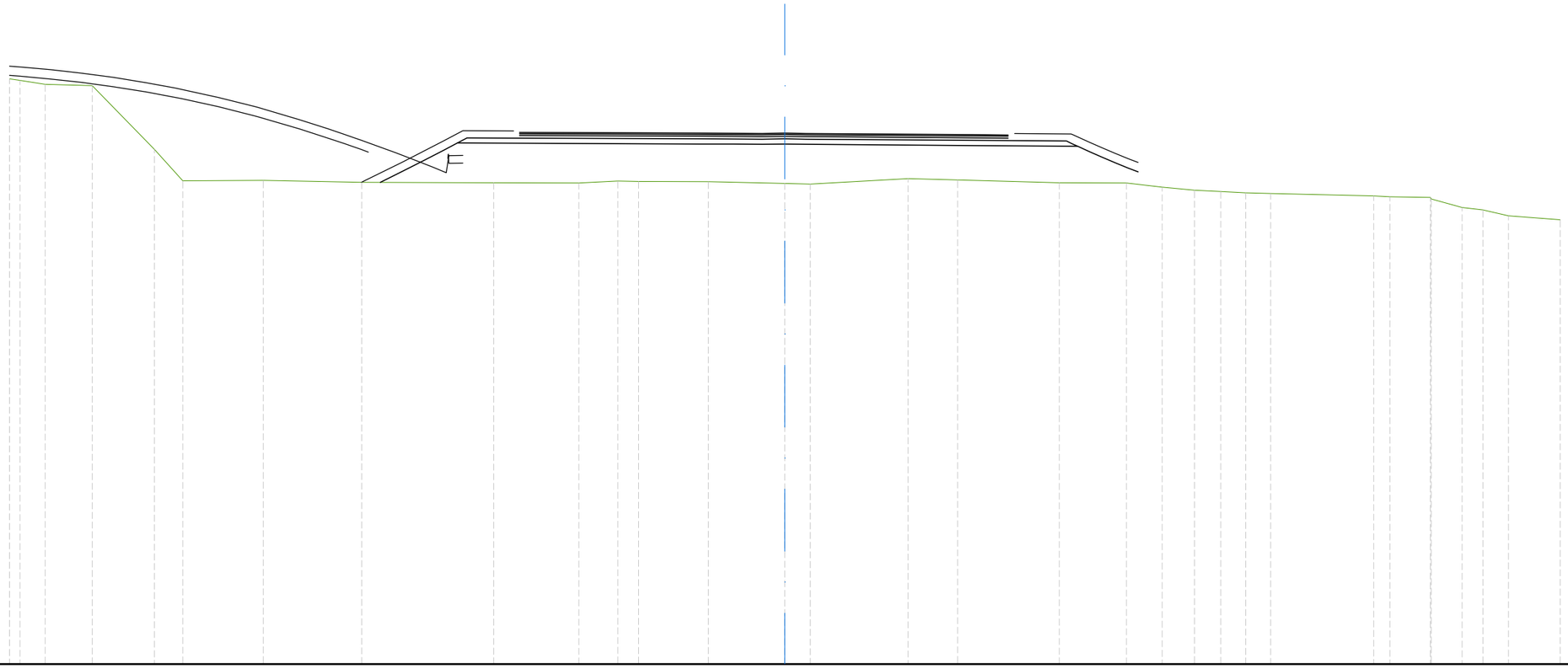

SCALA 1:200

QT.RIF. 308,000

| | | |

Rampa D

SCAVI E BONIFICHE	
SCOTICO	11,37 m
RILEVATI	
RILEVATO	16,89 m²
TERRENO VEGETALE	6,06 m
SOVRASTRUTTURA STRADALE	
STRATO DI USURA	6,02 m
STRATO DI BINDER	6,02 m
STRATO DI BASE	6,02 m
STRATO DI FONDAZIONE	9,00 m

ASSE: Rampa 2D
SEZIONE N.: RP2D - 1_
QT. PROGETTO: 321,032
DIST.PROG.: 12,000
DIST.SUCC.: 13,000

INIZIO

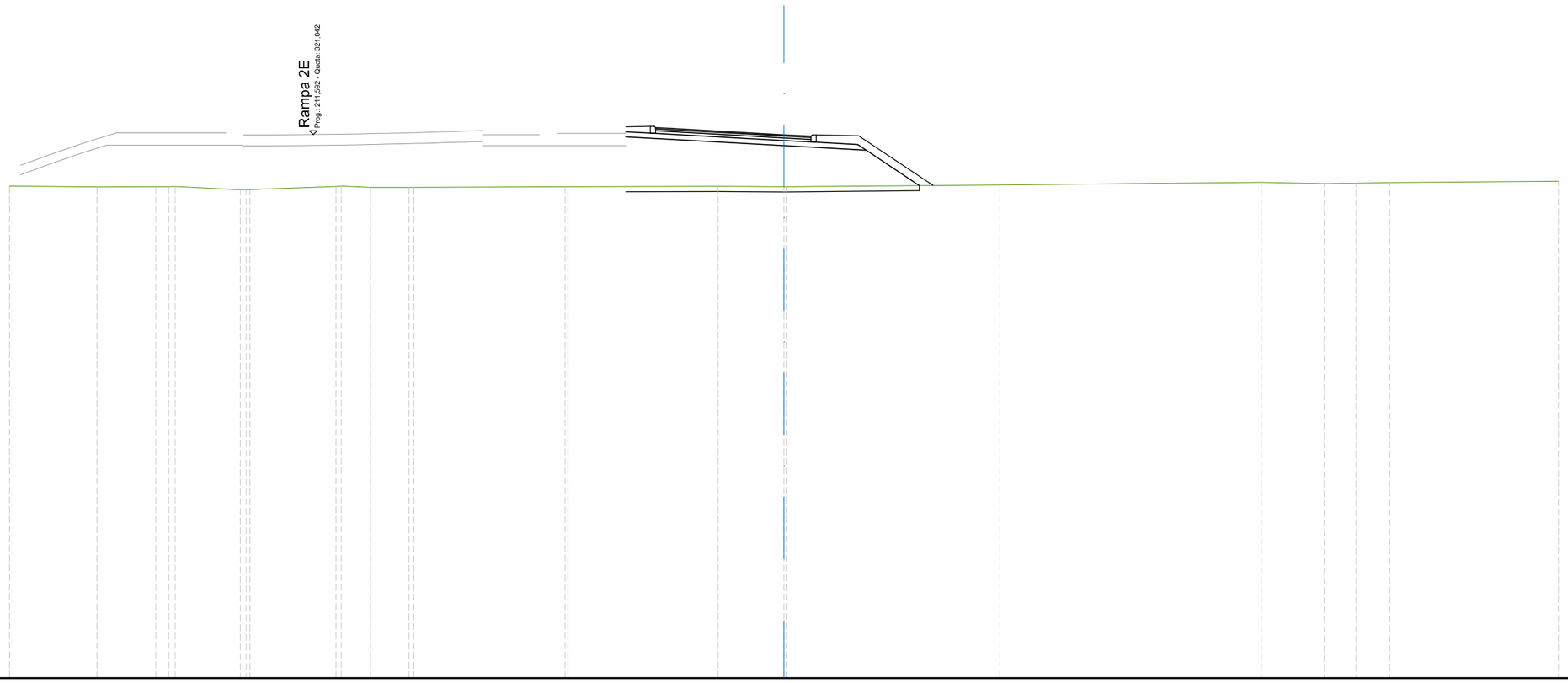

SCALA 1:200

QT.RIF. 300,000

QUOTE TERRENO	319,05	319,01	319,02	319,02	319,03	318,90	318,91	319,03	319,05	319,00	319,00	319,00	319,02	319,02	319,04	319,02	319,02	319,09	319,19	319,14	319,16	319,18	319,23
DIST.PARZIALI TERRENO		3,39	2,28	0,51	2,53		3,33		1,13	1,49		5,87		5,82	2,55		8,28	10,13	2,45	1,23	1,30	6,53	
DIST.PARZIALI PROGETTO															6,12		3,19	2,05					
QUOTE USURA														321,31	321,28	321,03	320,97						
DIST.PARZIALI USURA														0,52	4,45	1,05							

SCAVI E BONIFICHE	
SCOTICO	12,11 m
RILEVATI	
RILEVATO	24,53 m²
TERRENO VEGETALE	6,71 m
SOVRASTRUTTURA STRADALE	
STRATO DI USURA	6,27 m
STRATO DI BINDER	6,27 m
STRATO DI BASE	6,27 m
STRATO DI FONDAZIONE	8,79 m

ASSE: Rampa 2D
SEZIONE N.: RP2D - 2_
QT. PROGETTO: 320,729
DIST.PROG.: 25,000
DIST.PREC.: 13,000
DIST.SUCC.: 25,000

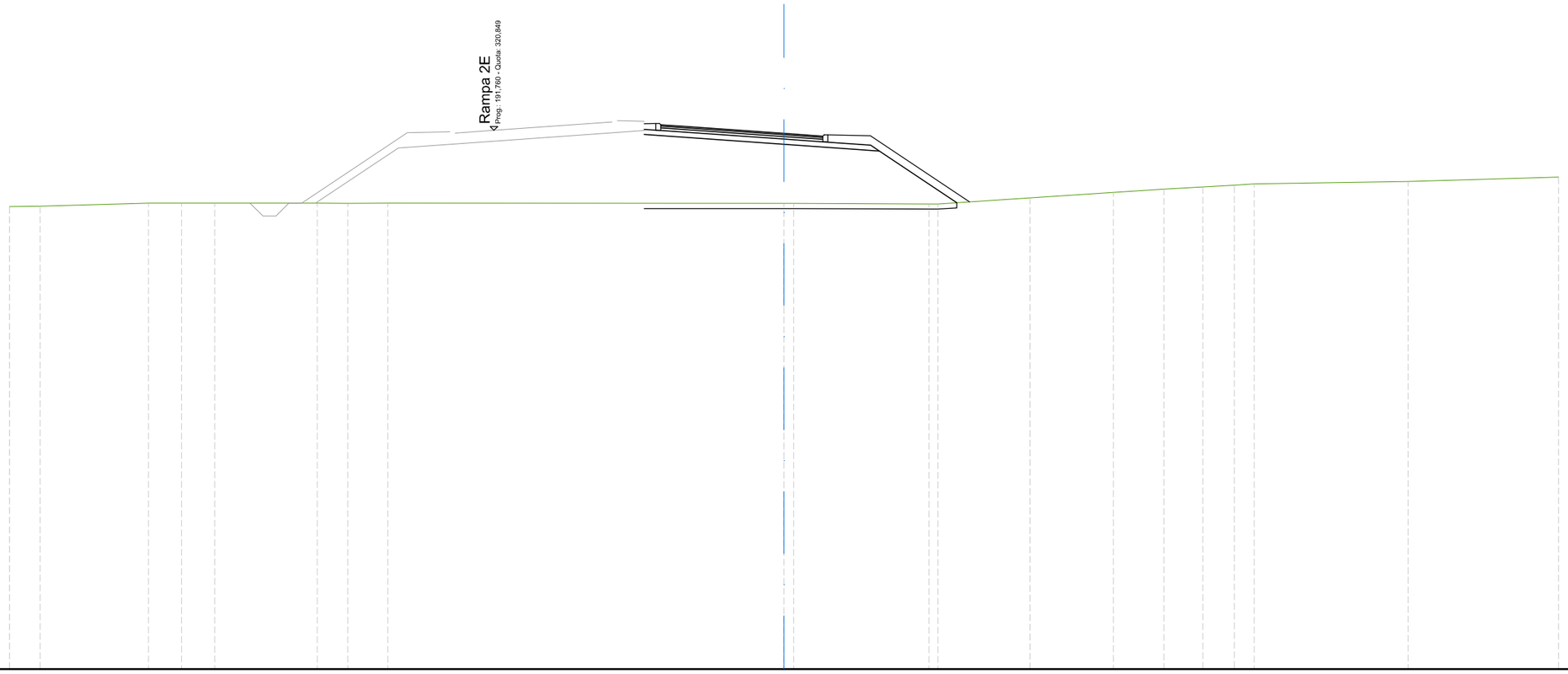

SCALA 1:200

QT.RIF. 300,000

QUOTE TERRENO	317,90	317,91		318,03	318,03	318,03		318,03	318,03	318,03					318,02	318,02		318,00	318,00	318,24		318,45	318,57	318,66	318,73	318,78		318,87		319,04
DIST.PARZIALI TERRENO		1,19	4,20	1,27	1,29	3,97		1,18	1,55	15,35						5,24			3,56	3,23		1,96	1,51	1,22	0,78	5,96		5,82	
DIST.PARZIALI PROGETTO													5,41			3,69	3,00												
QUOTE USURA													321,06	321,01	320,73	320,62													
DIST.PARZIALI USURA													0,77	4,00	1,50														

SCAVI E BONIFICHE	
SCOTICO	16,93 m
RILEVATI	
RILEVATO	29,73 m²
TERRENO VEGETALE	12,15 m
SOVRASTRUTTURA STRADALE	
STRATO DI USURA	6,50 m
STRATO DI BINDER	6,50 m
STRATO DI BASE	6,50 m
STRATO DI FONDAZIONE	9,89 m

ASSE: Rampa 2D
SEZIONE N.: RP2D - 3_
QT. PROGETTO: 320,402
DIST.PROG.: 50,000
DIST.PREC.: 25,000
DIST.SUCC.: 25,000

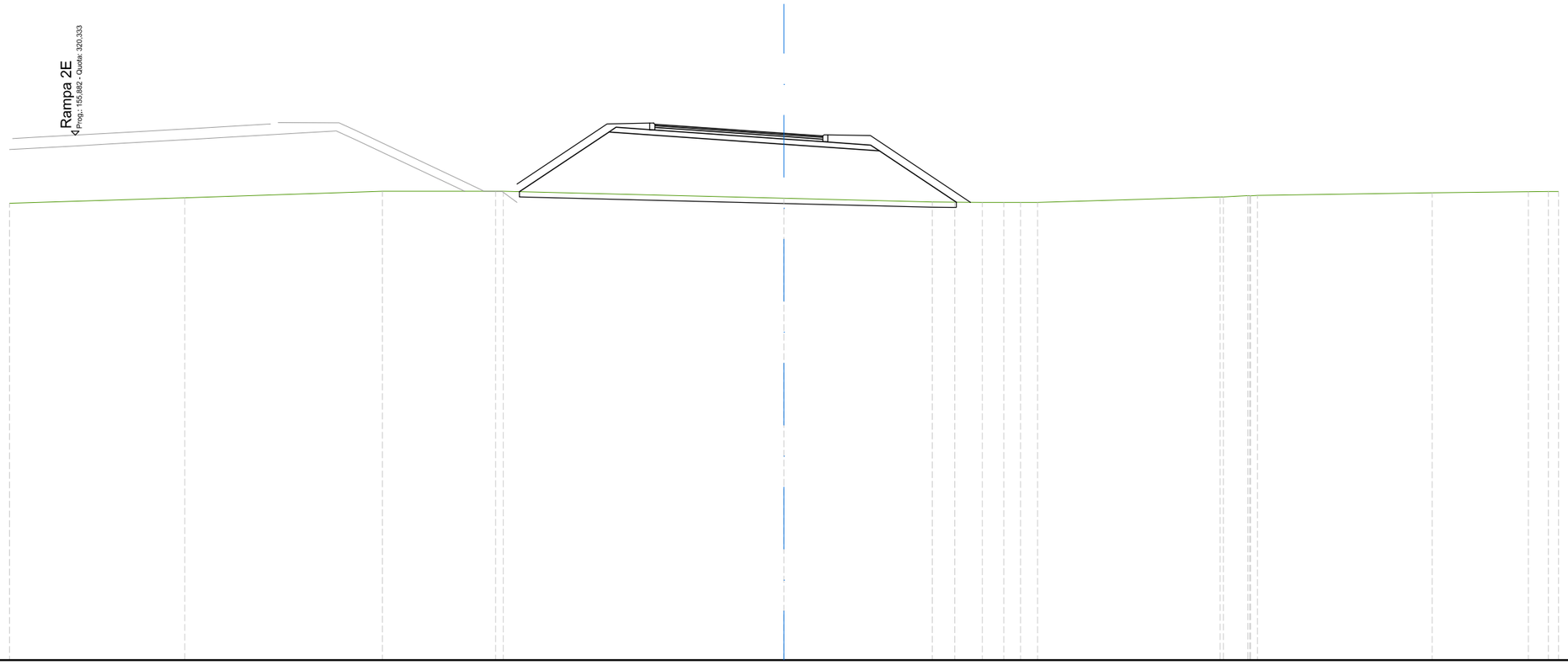

SCALA 1:200

QT.RIF. 300,000

QUOTE TERRENO	317,69		317,90		318,16		318,16	318,16				317,89			317,74	317,73	317,73	317,73	317,73	317,72		317,94	317,94	317,98	318,00		318,10		318,14	318,15
DIST.PARZIALI TERRENO		6,79		7,66		4,38			10,87				5,75		0,87	1,07	0,83	0,66	0,65		7,07		0,95			6,77		3,72	0,78	
DIST.PARZIALI PROGETTO										3,47		6,78		3,69		2,98														
QUOTE USURA											320,75	320,68		320,40	320,30															
DIST.PARZIALI USURA											1,00		4,00		1,50															

SCAVI E BONIFICHE	
SCOTICO	16,25 m
RILEVATI	
RILEVATO	25,86 m²
TERRENO VEGETALE	11,88 m
SOVRASTRUTTURA STRADALE	
STRATO DI USURA	6,50 m
STRATO DI BINDER	6,50 m
STRATO DI BASE	6,50 m
STRATO DI FONDAZIONE	9,89 m

ASSE: Rampa 2D
SEZIONE N.: RP2D - 4_
QT. PROGETTO: 320,277
DIST.PROG.: 75,000
DIST.PREC.: 25,000
DIST.SUCC.: 25,000

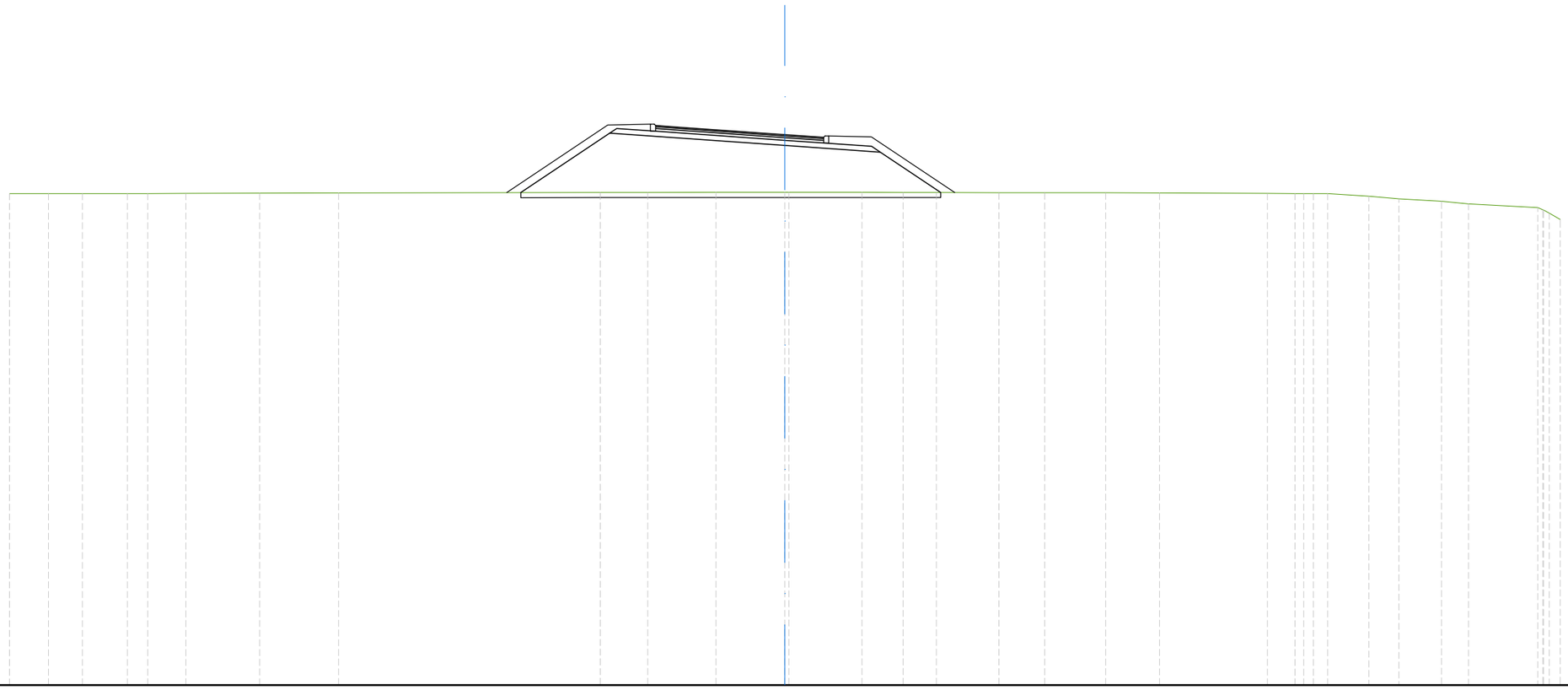

SCALA 1:200

QT.RIF. 299,000

| | | |

SCAVI E BONIFICHE	
SCOTICO	15,15 m
RILEVATI	
RILEVATO	20,18 m²
TERRENO VEGETALE	10,55 m
SOVRASTRUTTURA STRADALE	
STRATO DI USURA	6,50 m
STRATO DI BINDER	6,50 m
STRATO DI BASE	6,50 m
STRATO DI FONDAZIONE	9,88 m

ASSE: Rampa 2D
SEZIONE N.: RP2D - 5_
QT. PROGETTO: 320,152
DIST.PROG.: 100,000
DIST.PREC.: 25,000
DIST.SUCC.: 25,000

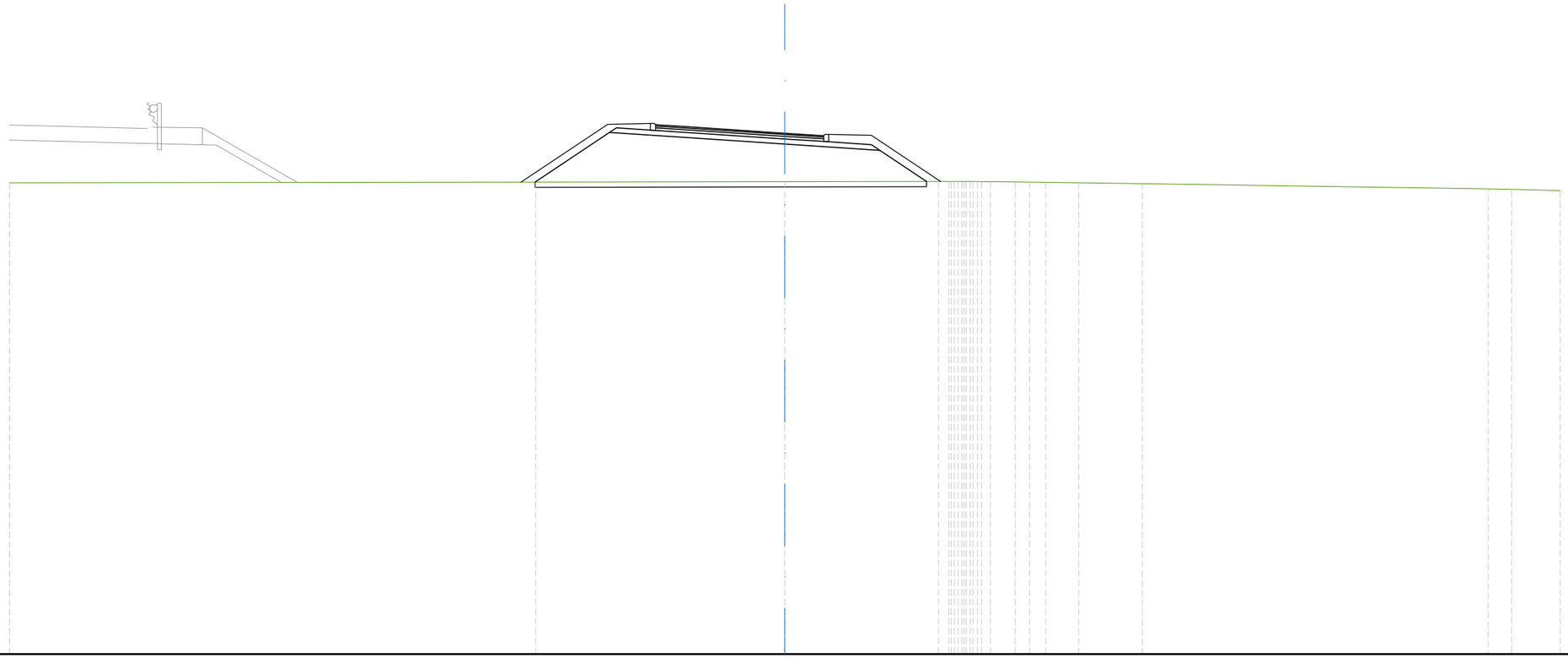

SCALA 1:200

QT.RIF. 300,000

QUOTE TERRENO	318,23								318,26							318,28					318,29	318,29	318,28	318,28	318,27	318,26	318,25	318,23		318,20								318,00	317,98	317,93
DIST.PARZIALI TERRENO		20,36								9,64							5,95							0,96	0,56	0,63	1,27		2,46		13,38							0,91	1,88	
DIST.PARZIALI PROGETTO									2,88		6,79						3,68		1,80																					
QUOTE USURA														320,48	320,41					320,15	320,05																			
DIST.PARZIALI USURA														1,00		4,00				1,50																				

SCAVI E BONIFICHE	
SCOTICO	13,53 m
RILEVATI	
RILEVATO	14,65 m²
TERRENO VEGETALE	7,97 m
SOVRASTRUTTURA STRADALE	
STRATO DI USURA	6,50 m
STRATO DI BINDER	6,50 m
STRATO DI BASE	6,50 m
STRATO DI FONDAZIONE	9,87 m

ASSE: Rampa 2D
SEZIONE N.: RP2D - 6_
QT. PROGETTO: 320,057
DIST.PROG.: 125,000
DIST.PREC.: 25,000
DIST.SUCC.: 25,000

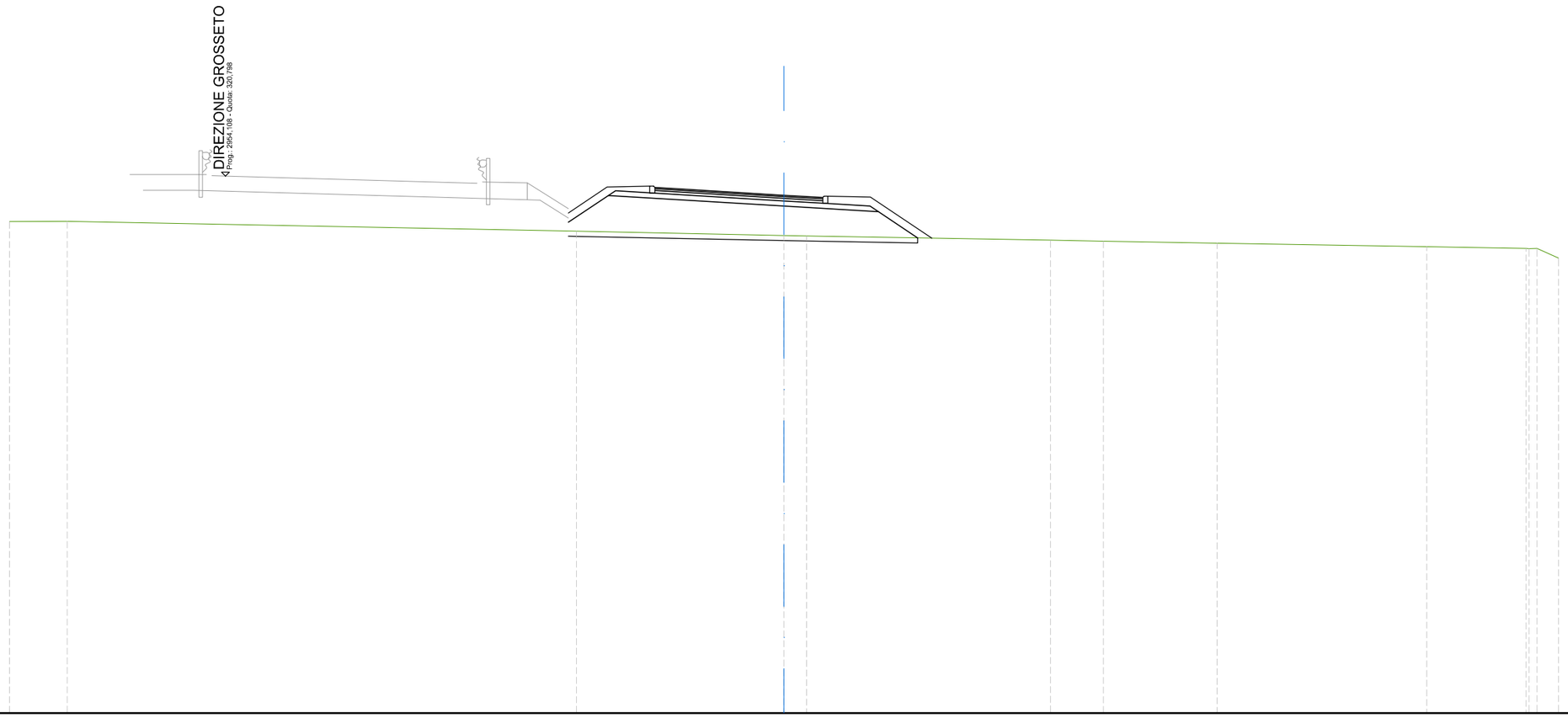

SCALA 1:200

QT.RIF. 300,000

QUOTE TERRENO	319,04	319,05						318,66				318,50	318,48			318,32	318,28		318,20			318,07	318,00	318,00	317,62
DIST.PARZIALI TERRENO		2,23		19,73					8,04			0,88		9,45		2,05		4,41		8,12		3,86		0,83	
DIST.PARZIALI PROGETTO								1,55		6,80			3,66		1,52										
QUOTE USURA											320,36	320,30		320,06	319,97										
DIST.PARZIALI USURA											1,00		4,00	1,50											

SCAVI E BONIFICHE	
SCOTICO	10,33 m
RILEVATI	
RILEVATO	10,76 m²
TERRENO VEGETALE	4,48 m
SOVRASTRUTTURA STRADALE	
STRATO DI USURA	6,68 m
STRATO DI BINDER	6,68 m
STRATO DI BASE	6,68 m
STRATO DI FONDAZIONE	8,52 m

ASSE: Rampa 2D
SEZIONE N.: RP2D - 7_
QT. PROGETTO: 320,382
DIST.PROG.: 150,000
DIST.PREC.: 25,000
DIST.SUCC.: 25,000

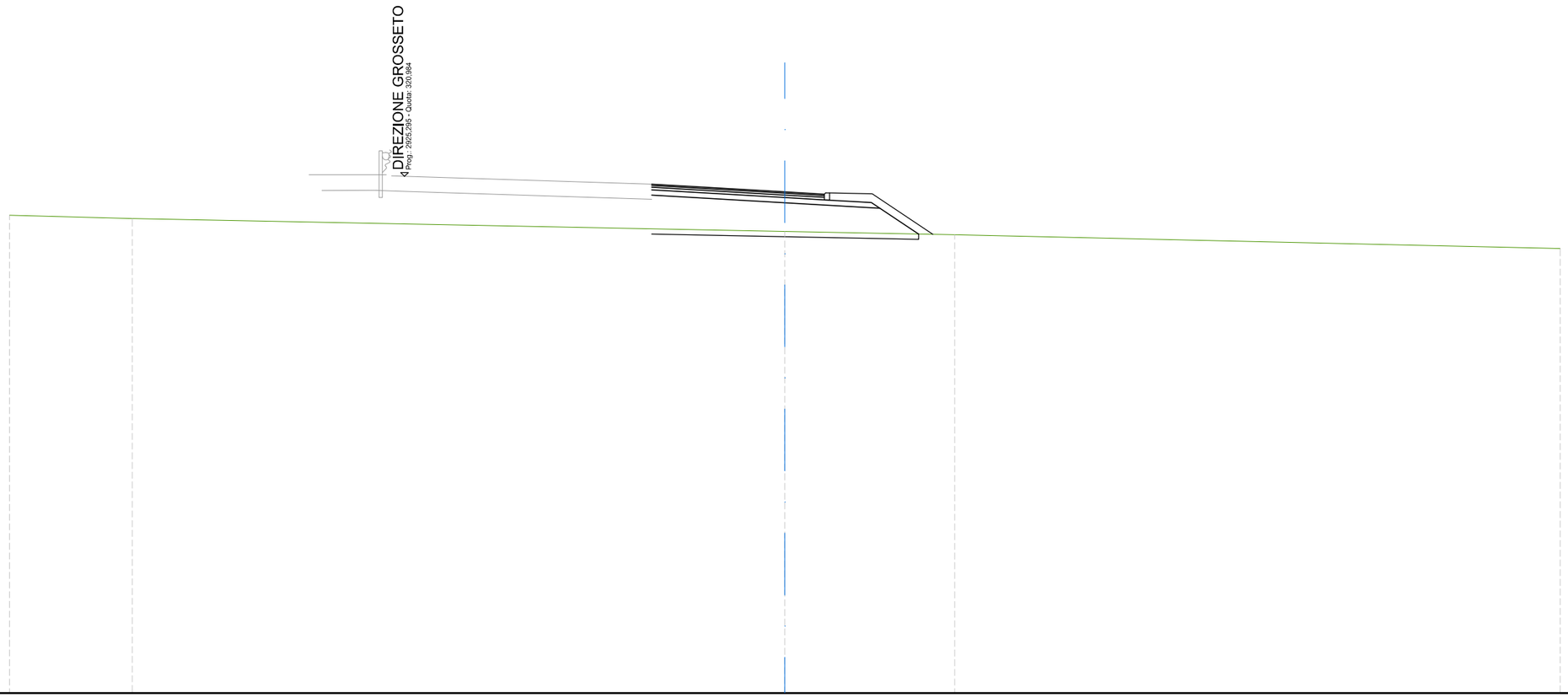

SCALA 1:200

QT.RIF. 301,000

| | | |

SCAVI E BONIFICHE	
SCOTICO	9,35 m
RILEVATI	
RILEVATO	9,50 m²
TERRENO VEGETALE	4,46 m
SOVRASTRUTTURA STRADALE	
STRATO DI USURA	5,71 m
STRATO DI BINDER	5,71 m
STRATO DI BASE	5,71 m
STRATO DI FONDAZIONE	7,52 m

ASSE: Rampa 2D
SEZIONE N.: RP2D - 8_
QT. PROGETTO: 320,719
DIST.PROG.: 175,000
DIST.PREC.: 25,000
DIST.SUCC.: 25,000



SCALA 1:200

QT.RIF. 301,000

| | | |

SCAVI E BONIFICHE	
SCOTICO	9,19 m
RILEVATI	
RILEVATO	10,07 m²
TERRENO VEGETALE	4,47 m
SOVRASTRUTTURA STRADALE	
STRATO DI USURA	5,52 m
STRATO DI BINDER	5,52 m
STRATO DI BASE	5,52 m
STRATO DI FONDAZIONE	7,30 m

ASSE: Rampa 2D
SEZIONE N.: RP2D - 9_
QT. PROGETTO: 320,981
DIST.PROG.: 200,000
DIST.PREC.: 25,000
DIST.SUCC.: 25,000



SCALA 1:200

QT.RIF. 301,000

QUOTE TERRENO	319,76	319,74	319,68	319,33	319,35	319,39	319,44	319,87	319,84	319,84	319,94	319,95	319,90				
DIST.PARZIALI TERRENO	1,00	9,72	13,79	5,49	14,85			6,10	2,32	2,60	3,22						
DIST.PARZIALI PROGETTO				3,77	3,84	1,57											
QUOTE USURA				321,13	321,13	320,98	320,91										
DIST.PARZIALI USURA				3,75	1,75												

SCAVI E BONIFICHE	
SCOTICO	7,93 m
RILEVATI	
RILEVATO	2,74 m²
TERRENO VEGETALE	3,00 m
SOVRASTRUTTURA STRADALE	
STRATO DI USURA	5,50 m
STRATO DI BINDER	5,50 m
STRATO DI BASE	5,50 m
STRATO DI FONDAZIONE	7,27 m

ASSE: Rampa 2D
SEZIONE N.: RP2D - 10_
QT. PROGETTO: 321,214
DIST.PROG.: 225,000
DIST.PREC.: 25,000
DIST.SUCC.: 25,000



SCALA 1:200

QT.RIF. 301,000

| | | |

SCAVI E BONIFICHE	
SCOTICO	9,32 m
RILEVATI	
RILEVATO	9,70 m²
TERRENO VEGETALE	4,70 m
SOVRASTRUTTURA STRADALE	
STRATO DI USURA	5,50 m
STRATO DI BINDER	5,50 m
STRATO DI BASE	5,50 m
STRATO DI FONDAZIONE	7,27 m

ASSE: Rampa 2D
SEZIONE N.: RP2D - 11_
QT. PROGETTO: 321,457
DIST.PROG.: 250,000
DIST.PREC.: 25,000
DIST.SUCC.: 20,681

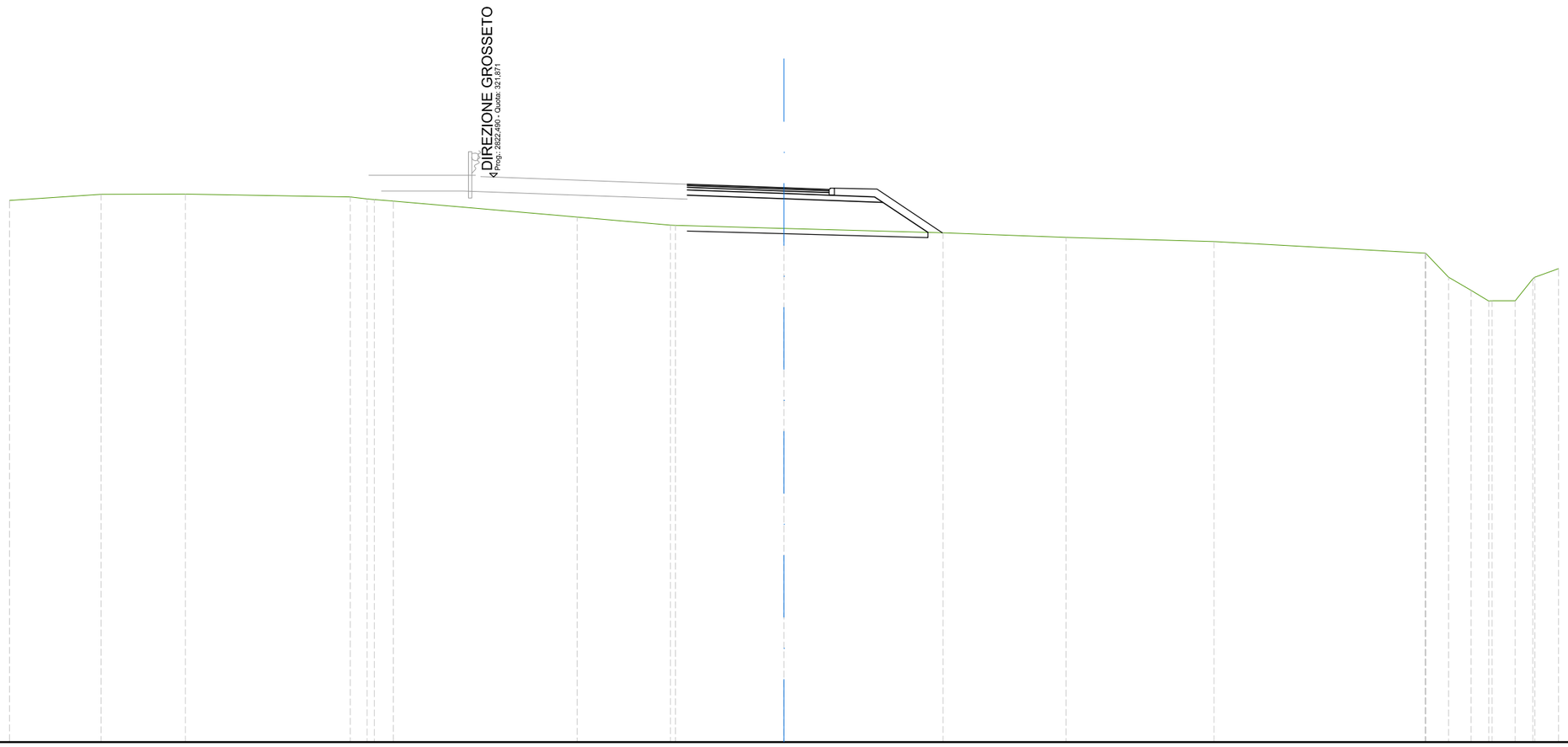

SCALA 1:200

QT.RIF. 300,000

QUOTE TERRENO	320,97		321,20		321,21		321,10	321,03	321,00	320,94		320,33		320,01	320,00	319,89		319,72		319,54		319,38		318,93	318,00	317,49	317,08	317,08	317,08	317,93	318,33
DIST.PARZIALI TERRENO		3,55		3,26		6,38	0,66		0,74		7,12		3,62		4,20		6,16		4,77		5,73		8,18		0,88	0,87	0,69	0,90	0,68	0,91	
DIST.PARZIALI PROGETTO															3,75		3,83	1,74													
QUOTE USURA														321,60		321,46	321,39														
DIST.PARZIALI USURA															3,75		1,75														

SCAVI E BONIFICHE	
SCOTICO	10,26 m
RILEVATI	
RILEVATO	15,90 m²
TERRENO VEGETALE	5,82 m
SOVRASTRUTTURA STRADALE	
STRATO DI USURA	5,50 m
STRATO DI BINDER	5,50 m
STRATO DI BASE	5,50 m
STRATO DI FONDAZIONE	7,27 m

ASSE: Rampa 2D
SEZIONE N.: RP2D - 12_
QT. PROGETTO: 321,677
DIST.PROG.: 270,681
DIST.PREC.: 20,681

FINE

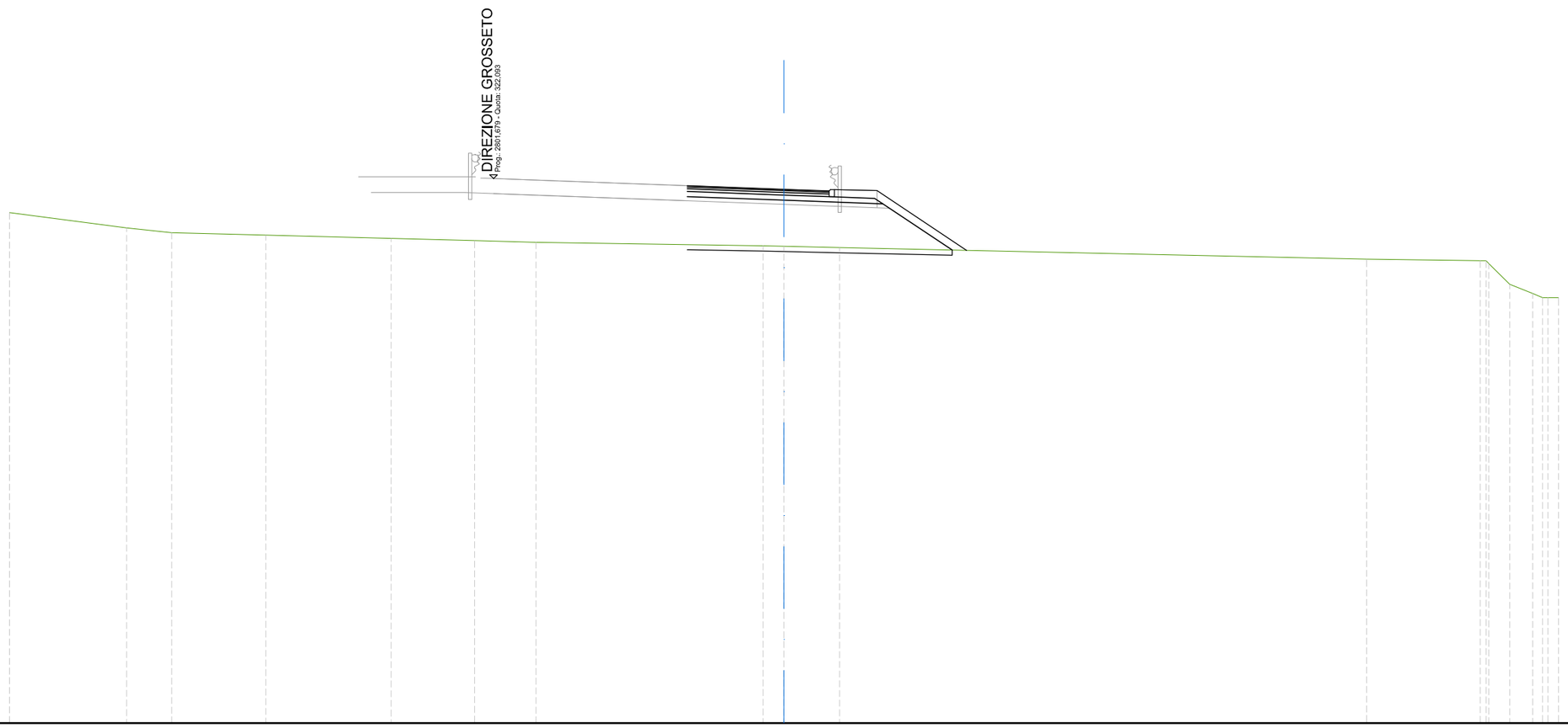

SCALA 1:200

QT.RIF. 301,000

QUOTE TERRENO	320,78		320,18	320,00	319,90	319,78	319,69	319,62		319,49	319,47	319,42			318,98		318,91	318,81	318,00	317,64	317,48	
DIST.PARZIALI TERRENO		4,54	1,74	3,65	4,85	3,24	2,38	8,79		0,81	2,16		20,41			4,41		0,82	0,88			
DIST.PARZIALI PROGETTO									3,75		3,83		2,68									
QUOTE USURA									321,82		321,68	321,61										
DIST.PARZIALI USURA									3,75		1,75											

Rampa E

SCAVI E BONIFICHE	
SCOTICO	8,53 m
RILEVATI	
RILEVATO	5,28 m²
TERRENO VEGETALE	3,73 m
SOVRASTRUTTURA STRADALE	
STRATO DI USURA	5,50 m
STRATO DI BINDER	5,50 m
STRATO DI BASE	5,50 m
STRATO DI FONDAZIONE	7,23 m

ASSE: Rampa 2E
SEZIONE N.: RP2E - 1_
QT. PROGETTO: 319,221
DIST.PROG.: 0,000
DIST.SUCC.: 25,000

INIZIO

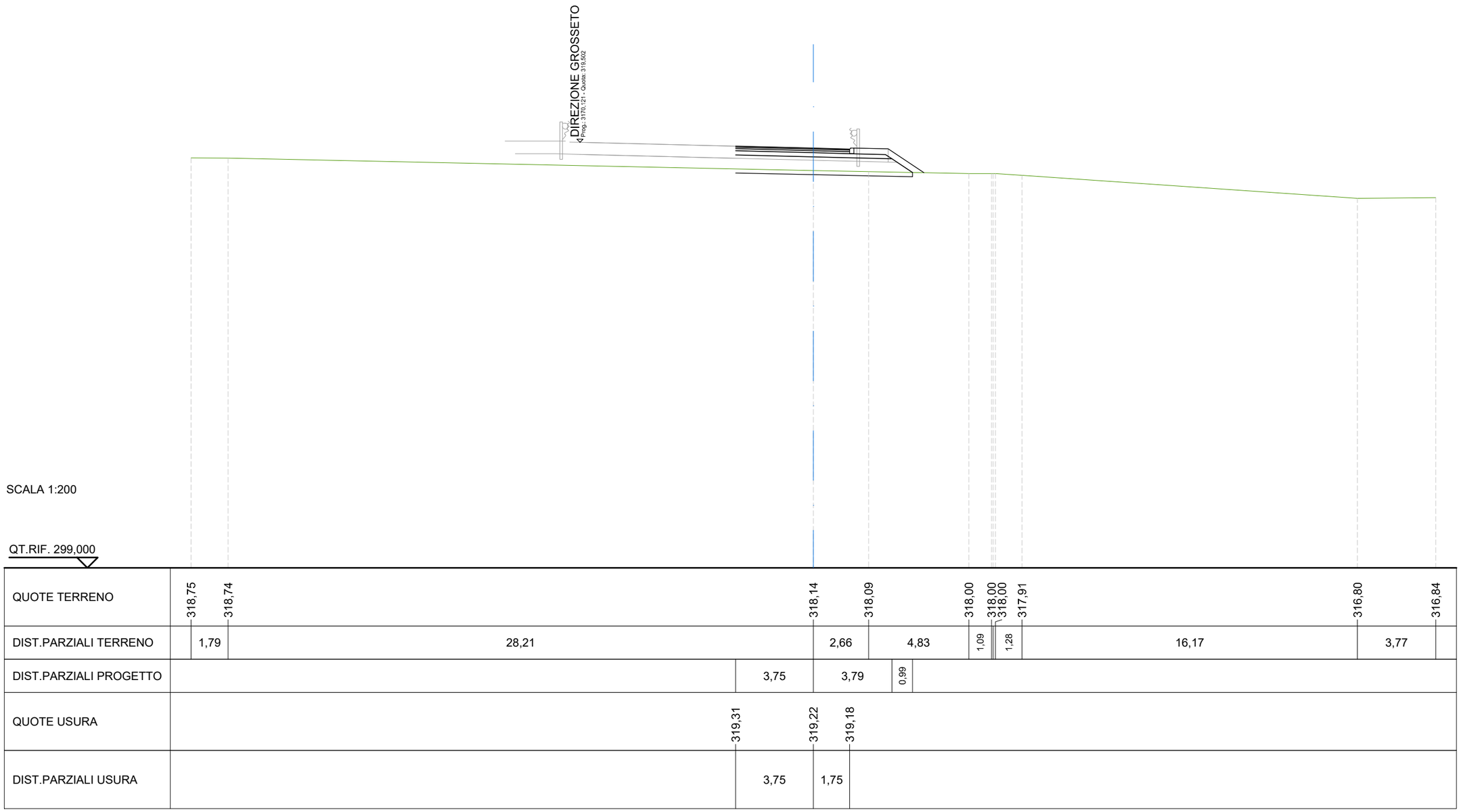

SCAVI E BONIFICHE	
SCOTICO	8,76 m
RILEVATI	
RILEVATO	6,69 m²
TERRENO VEGETALE	3,97 m
SOVRASTRUTTURA STRADALE	
STRATO DI USURA	5,52 m
STRATO DI BINDER	5,52 m
STRATO DI BASE	5,52 m
STRATO DI FONDAZIONE	7,27 m

ASSE: Rampa 2E
SEZIONE N.: RP2E - 2_
QT. PROGETTO: 319,329
DIST.PROG.: 25,000
DIST.PREC.: 25,000
DIST.SUCC.: 25,000

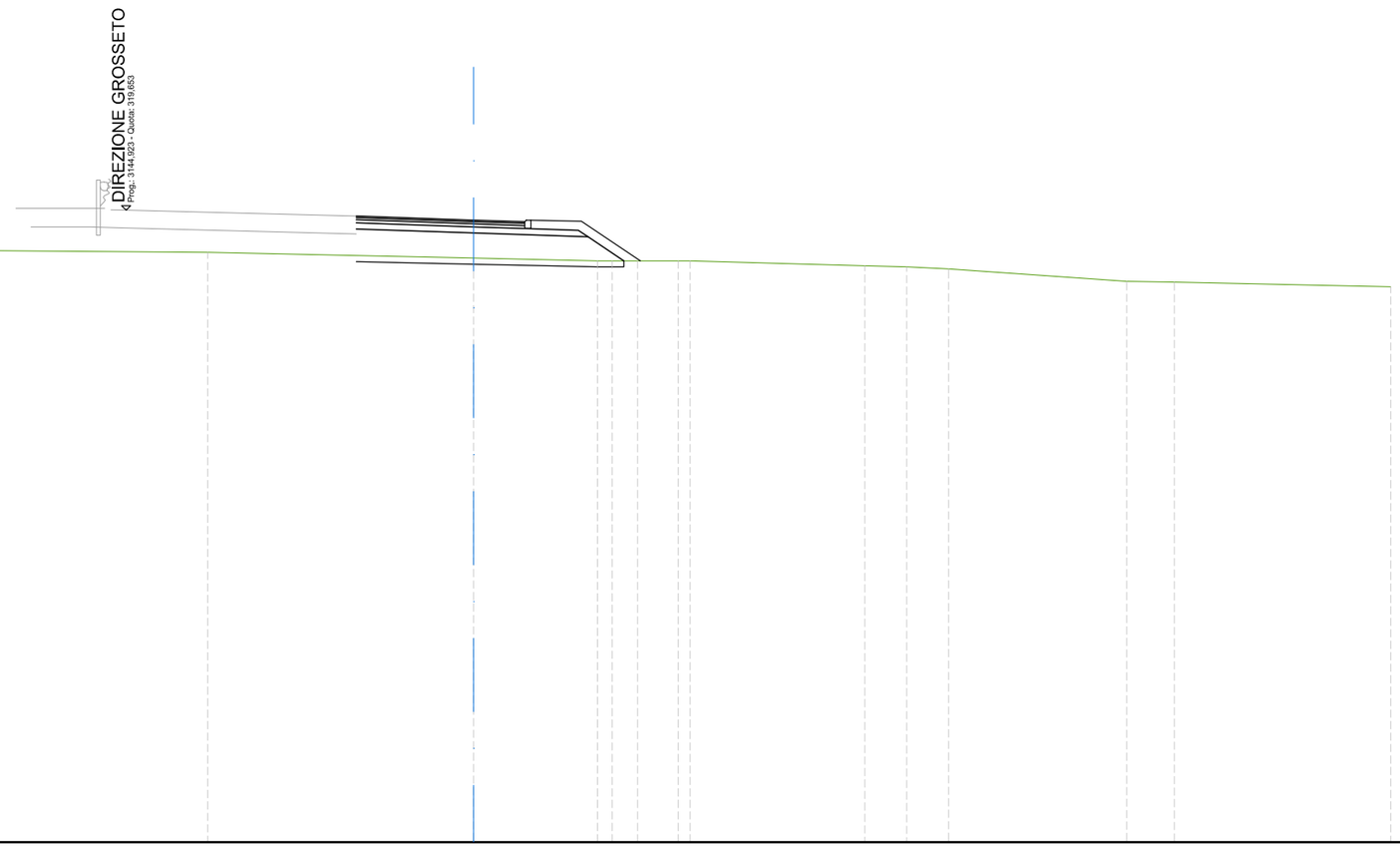

SCALA 1:200

QT.RIF. 299,000

QUOTE TERRENO	318,73	318,39	318,27	318,09	318,00	318,00	318,00	318,00	318,00	317,84	317,80	317,73	317,33	317,31	317,15			
DIST.PARZIALI TERRENO	5,97	15,33	8,70	4,05	0,83	1,33	5,71	1,37	1,37	5,83	1,55	7,08						
DIST.PARZIALI PROGETTO	3,84	3,75	1,17															
QUOTE USURA	319,46	319,46	319,33	319,27														
DIST.PARZIALI USURA	3,82	1,68																

SCAVI E BONIFICHE	
SCOTICO	9,22 m
RILEVATI	
RILEVATO	8,39 m²
TERRENO VEGETALE	4,06 m
SOVRASTRUTTURA STRADALE	
STRATO DI USURA	5,91 m
STRATO DI BINDER	5,91 m
STRATO DI BASE	5,91 m
STRATO DI FONDAZIONE	7,70 m

ASSE: Rampa 2E
SEZIONE N.: RP2E - 3_
QT. PROGETTO: 319,392
DIST.PROG.: 50,000
DIST.PREC.: 25,000
DIST.SUCC.: 25,000



SCALA 1:200

QT.RIF. 299,000

| | | |

SCAVI E BONIFICHE	
SCOTICO	11,58 m
RILEVATI	
RILEVATO	15,57 m²
TERRENO VEGETALE	5,49 m
SOVRASTRUTTURA STRADALE	
STRATO DI USURA	6,80 m
STRATO DI BINDER	6,80 m
STRATO DI BASE	6,80 m
STRATO DI FONDAZIONE	9,26 m

ASSE: Rampa 2E
SEZIONE N.: RP2E - 4_
QT. PROGETTO: 319,348
DIST.PROG.: 75,000
DIST.PREC.: 25,000
DIST.SUCC.: 25,000



SCALA 1:200

QT.RIF. 299,000

| | | |

SCAVI E BONIFICHE	
SCOTICO	18,26 m
RILEVATI	
RILEVATO	23,38 m²
TERRENO VEGETALE	13,72 m
SOVRASTRUTTURA STRADALE	
STRATO DI USURA	6,50 m
STRATO DI BINDER	6,50 m
STRATO DI BASE	6,50 m
STRATO DI FONDAZIONE	9,88 m

ASSE: Rampa 2E
SEZIONE N.: RP2E - 5_
QT. PROGETTO: 319,495
DIST.PROG.: 100,000
DIST.PREC.: 25,000
DIST.SUCC.: 25,000



SCALA 1:200

QT.RIF. 299,000

| | | |

SCAVI E BONIFICHE	
SCOTICO	17,72 m
RILEVATI	
RILEVATO	34,97 m²
TERRENO VEGETALE	13,31 m
SOVRASTRUTTURA STRADALE	
STRATO DI USURA	6,50 m
STRATO DI BINDER	6,50 m
STRATO DI BASE	6,50 m
STRATO DI FONDAZIONE	9,89 m

ASSE: Rampa 2E
SEZIONE N.: RP2E - 6_
QT. PROGETTO: 319,870
DIST.PROG.: 125,000
DIST.PREC.: 25,000
DIST.SUCC.: 25,000

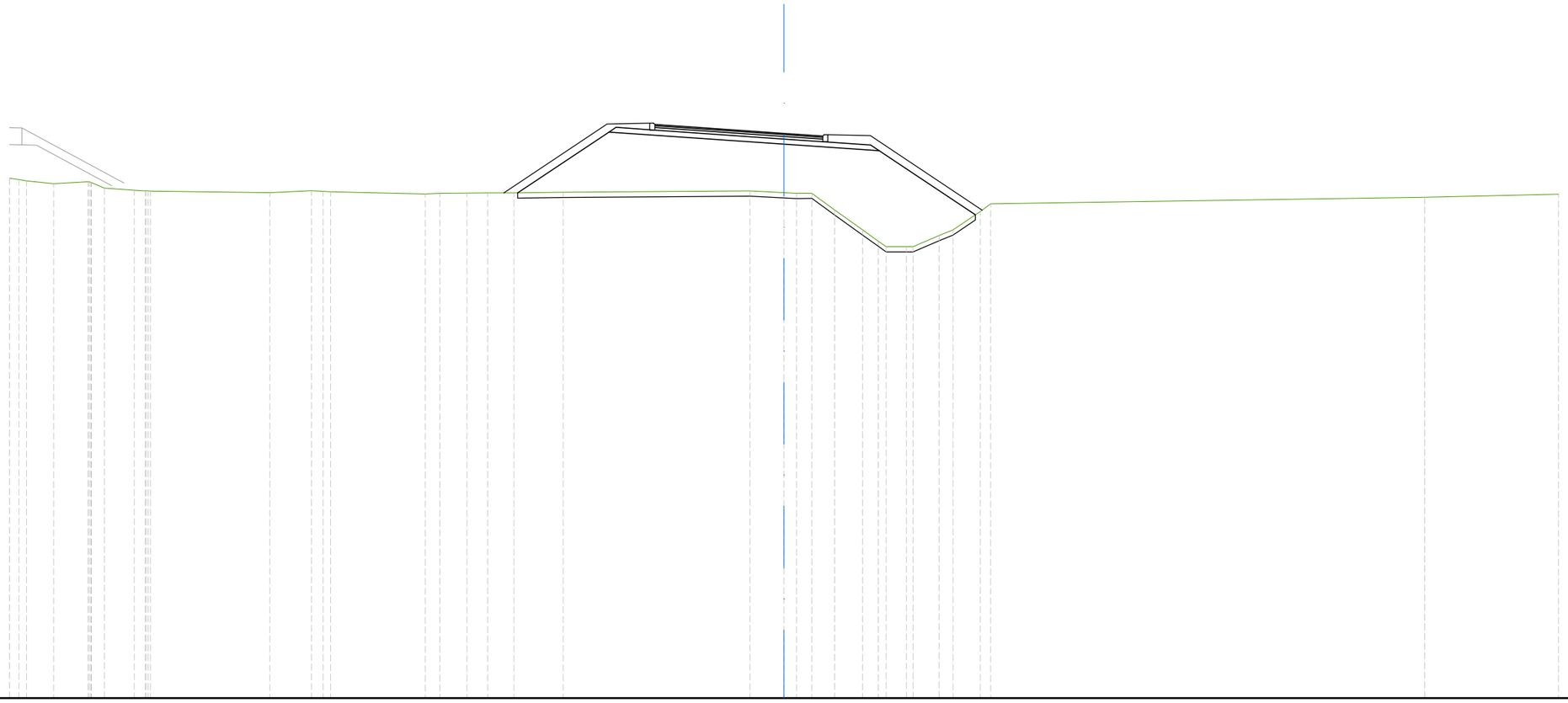

SCALA 1:200

QT.RIF. 298,000

| | | |

SCAVI E BONIFICHE	
SCOTICO	18,20 m
RILEVATI	
RILEVATO	33,95 m²
TERRENO VEGETALE	14,46 m
SOVRASTRUTTURA STRADALE	
STRATO DI USURA	6,50 m
STRATO DI BINDER	6,50 m
STRATO DI BASE	6,50 m
STRATO DI FONDAZIONE	9,89 m

ASSE: Rampa 2E
SEZIONE N.: RP2E - 7_
QT. PROGETTO: 320,245
DIST.PROG.: 150,000
DIST.PREC.: 25,000
DIST.SUCC.: 25,000

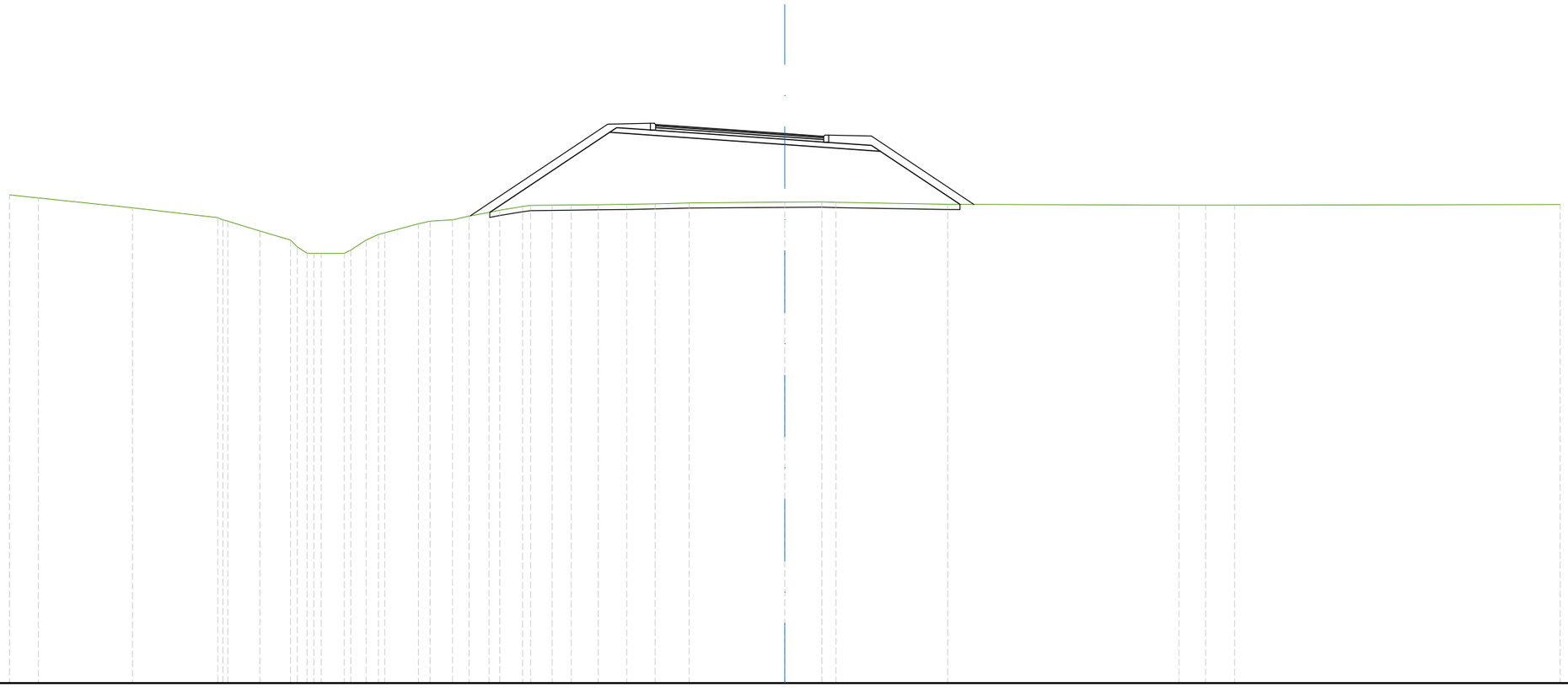

SCALA 1:200

QT.RIF. 299,000

| | | |

SCAVI E BONIFICHE	
SCOTICO	15,63 m
RILEVATI	
RILEVATO	29,85 m²
TERRENO VEGETALE	10,51 m
SOVRASTRUTTURA STRADALE	
STRATO DI USURA	6,50 m
STRATO DI BINDER	6,50 m
STRATO DI BASE	6,50 m
STRATO DI FONDAZIONE	9,89 m

ASSE: Rampa 2E
SEZIONE N.: RP2E - 8_
QT. PROGETTO: 320,620
DIST.PROG.: 175,000
DIST.PREC.: 25,000
DIST.SUCC.: 15,000

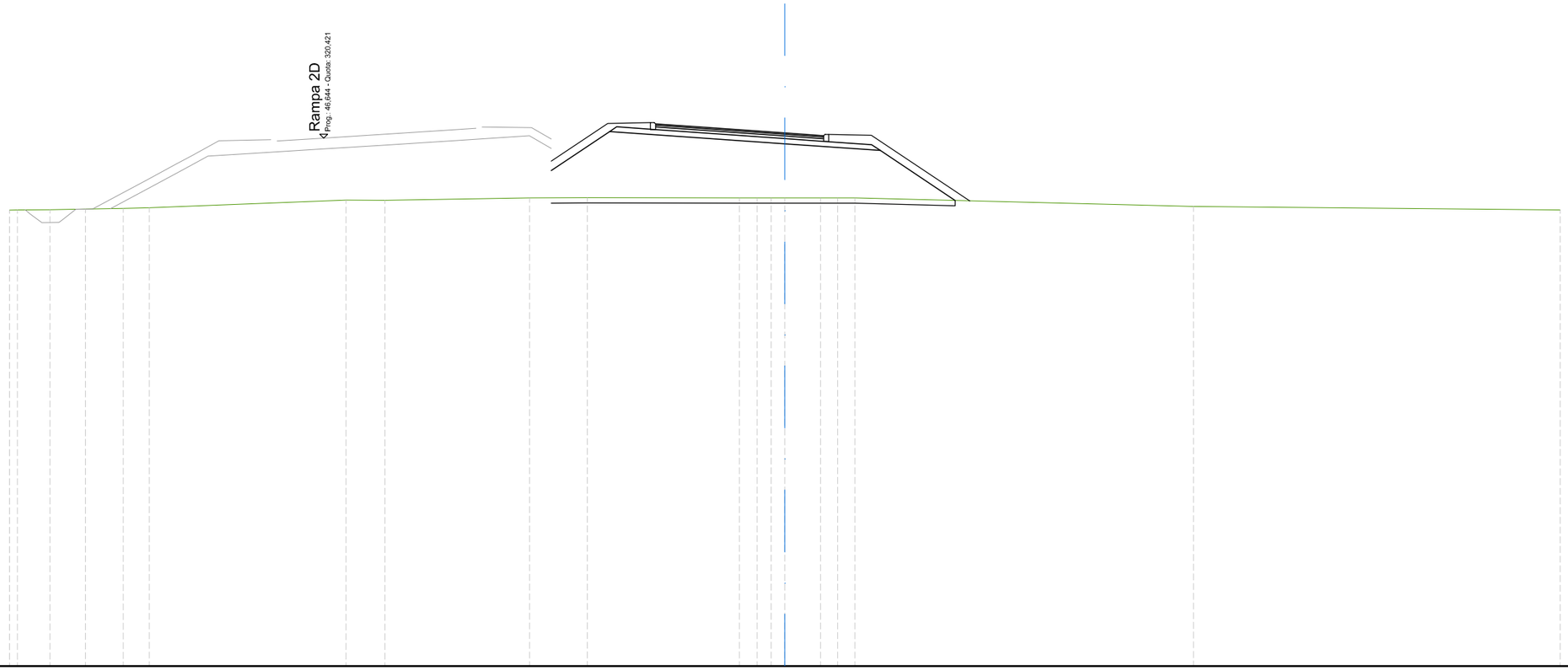

SCALA 1:200

QT.RIF. 300,000

QUOTE TERRENO	317,63	317,64	317,65	317,67	317,70	317,73	318,02	318,02	318,11	318,11	318,11	318,11	318,11	318,11	318,11	318,11	318,10	317,77	317,65
DIST.PARZIALI TERRENO		1,26	1,37	1,47	1,00	7,62	1,50	5,60	2,23	5,89	0,69	0,54	0,53	1,38	0,66	0,67	13,10	14,19	
DIST.PARZIALI PROGETTO									2,26	6,78				3,69			2,90		
QUOTE USURA											320,97	320,90		320,62	320,52				
DIST.PARZIALI USURA											1,00	4,00		1,50					

SCAVI E BONIFICHE	
SCOTICO	12,88 m
RILEVATI	
RILEVATO	27,19 m²
TERRENO VEGETALE	7,69 m
SOVRASTRUTTURA STRADALE	
STRATO DI USURA	6,14 m
STRATO DI BINDER	6,14 m
STRATO DI BASE	6,14 m
STRATO DI FONDAZIONE	9,39 m

ASSE: Rampa 2E
SEZIONE N.: RP2E - 9_
QT. PROGETTO: 320,829
DIST.PROG.: 190,000
DIST.PREC.: 15,000
DIST.SUCC.: 15,000

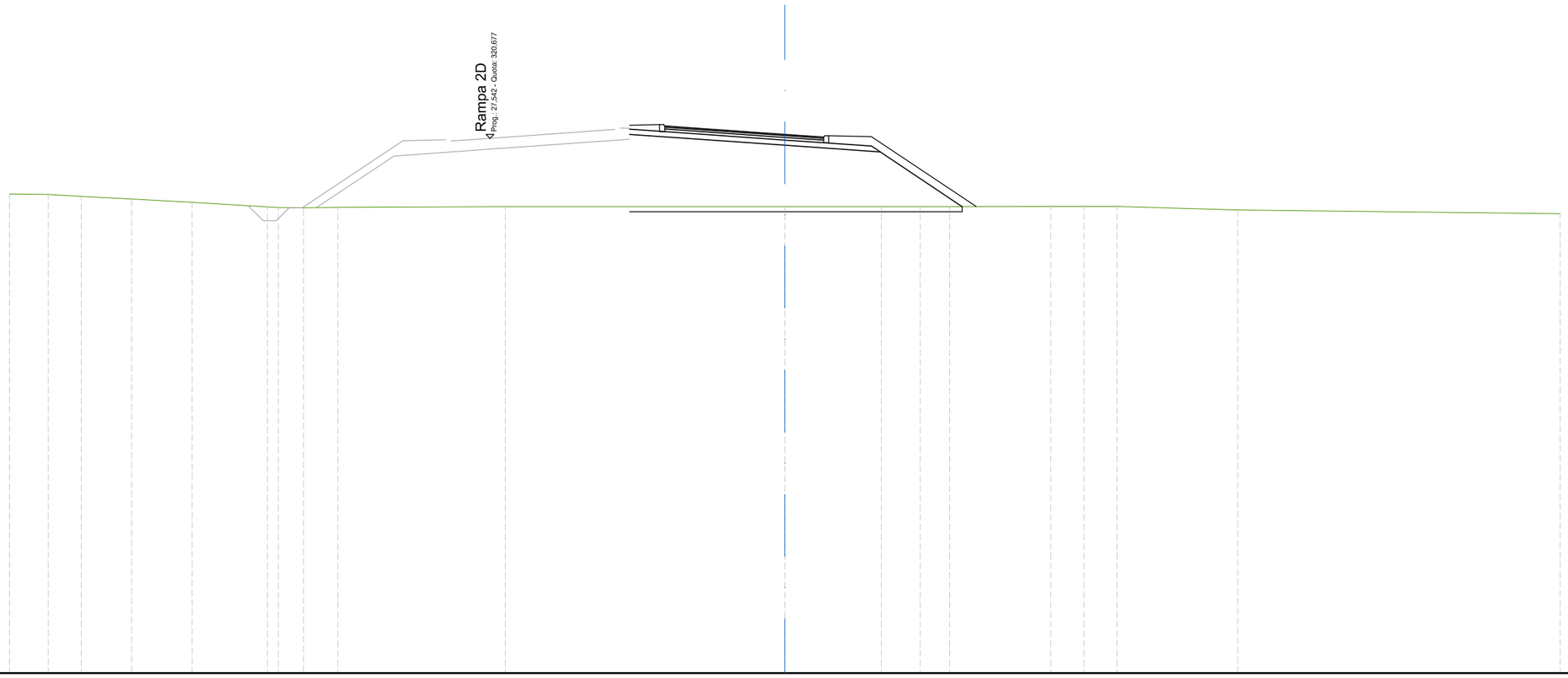

SCALA 1:200

QT.RIF. 300,000

QUOTE TERRENO	318,52	318,50	318,43	318,33	318,20	318,03	318,00	317,99	318,01	318,03	318,03	318,04	318,03	318,03	318,04	318,04	318,04	317,91	317,76
DIST.PARZIALI TERRENO		1,50	1,28	1,95	2,34	2,91	0,97	1,34	6,48	10,81	3,74	1,49	1,15	3,91	1,29	1,28	4,67	12,47	
DIST.PARZIALI PROGETTO										6,01	3,69	3,17							
QUOTE USURA										321,15	321,10	320,83	320,72						
DIST.PARZIALI USURA										0,79	3,85	1,50							

SCAVI E BONIFICHE	
SCOTICO	11,29 m
RILEVATI	
RILEVATO	17,52 m²
TERRENO VEGETALE	7,10 m
SOVRASTRUTTURA STRADALE	
STRATO DI USURA	5,25 m
STRATO DI BINDER	5,25 m
STRATO DI BASE	5,25 m
STRATO DI FONDAZIONE	8,08 m

ASSE: Rampa 2E
SEZIONE N.: RP2E - 10_
QT. PROGETTO: 320,979
DIST.PROG.: 205,000
DIST.PREC.: 15,000

FINE



SCALA 1:200

QT.RIF. 300,000

QUOTE TERRENO	319,68	319,59	319,37	319,22	319,10	319,03	319,02	319,02	318,88	318,82	318,48	318,45	318,45	318,27	318,25	318,23	318,12	318,09	318,08	318,06	318,01	318,00	318,00	318,00	317,99	317,96	317,89	317,89	317,85
DIST.PARZIALI TERRENO		1,90	6,01	3,68	3,60	3,40	5,30	0,79	4,40		4,58	1,12	0,64	0,68		0,68	1,15	0,93	1,03	1,29	0,60	1,68	0,76	0,96	2,36	5,60	1,11	3,51	
DIST.PARZIALI PROGETTO									5,15		3,25		2,89																
QUOTE USURA									321,20	321,18		320,98	320,92																
DIST.PARZIALI USURA									0,50	3,64		1,11																	

Rampa F

RILEVATI	
RILEVATO	11,49 m²
TERRENO VEGETALE	10,09 m
SOVRASTRUTTURA STRADALE	
STRATO DI USURA	18,31 m
STRATO DI BINDER	18,31 m
STRATO DI BASE	17,34 m
STRATO DI FONDAZIONE	20,84 m

ASSE: Rampa 2F
SEZIONE N.: RP2F - 1_
QT. PROGETTO: 328,785
DIST.PROG.: 4,000
DIST.SUCC.: 21,000

INIZIO



SCALA 1:200

QT.RIF. 307,000

| | | |

RILEVATI	
RILEVATO	73,38 m²
TERRENO VEGETALE	18,81 m
SOVRASTRUTTURA STRADALE	
STRATO DI USURA	10,32 m
STRATO DI BINDER	10,32 m
STRATO DI BASE	10,32 m
STRATO DI FONDAZIONE	13,79 m

ASSE: Rampa 2F
SEZIONE N.: RP2F - 2_
QT. PROGETTO: 328,767
DIST.PROG.: 25,000
DIST.PREC.: 21,000
DIST.SUCC.: 24,900

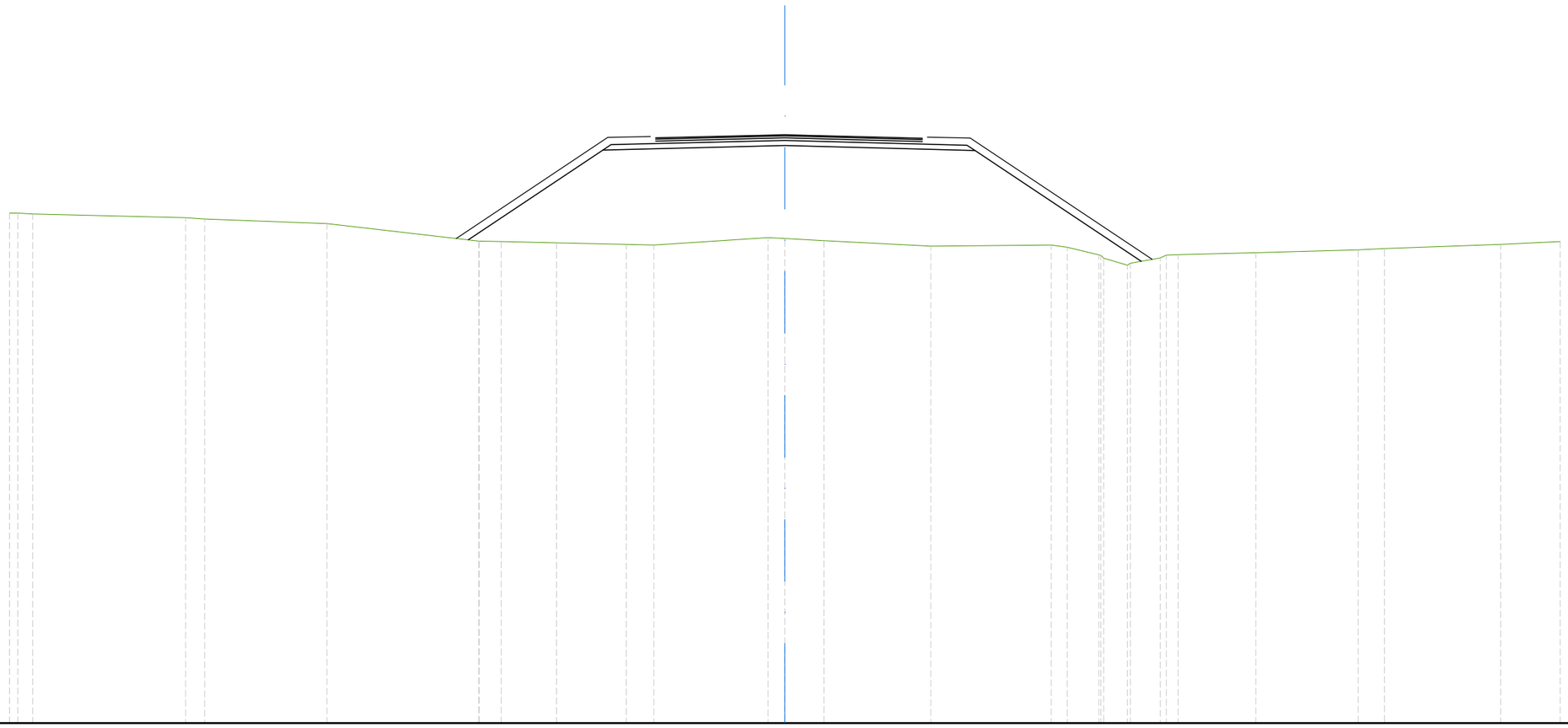

SCALA 1:200

QT.RIF. 306,000

QUOTE TERRENO	325,74	325,70		325,55	325,51		325,33		324,65	324,63		324,58		324,52	324,50		324,78	324,75		324,67		324,45		324,49	324,42	324,11	323,99	323,72	323,79	324,00	324,12		324,20		324,31	324,36		324,52		324,63
DIST.PARZIALI TERRENO		0,58	5,92		0,74	4,73		5,88		0,85	2,15		2,70		1,07	4,42		0,65	1,51		4,14		4,66		0,62	1,23		0,91		1,15			3,00		3,96		1,01	4,50		2,30	
DIST.PARZIALI PROGETTO											5,21					7,04					7,36																				
QUOTE USURA															328,64			328,77				328,63																				
DIST.PARZIALI USURA																5,00					5,32																				

SCAVI E BONIFICHE	
SCOTICO	8,95 m
STERRO	59,14 m²
RILEVATI	
RILEVATO	136,57 m²
TERRENO VEGETALE	38,32 m
SOVRASTRUTTURA STRADALE	
STRATO DI USURA	30,79 m
STRATO DI BINDER	30,79 m
STRATO DI BASE	30,79 m
STRATO DI FONDAZIONE	20,90 m

ASSE: Rampa 2F
SEZIONE N.: RP2F - 3_
QT. PROGETTO: 329,733
DIST.PROG.: 49,900
DIST.PREC.: 24,900
DIST.SUCC.: 0,200

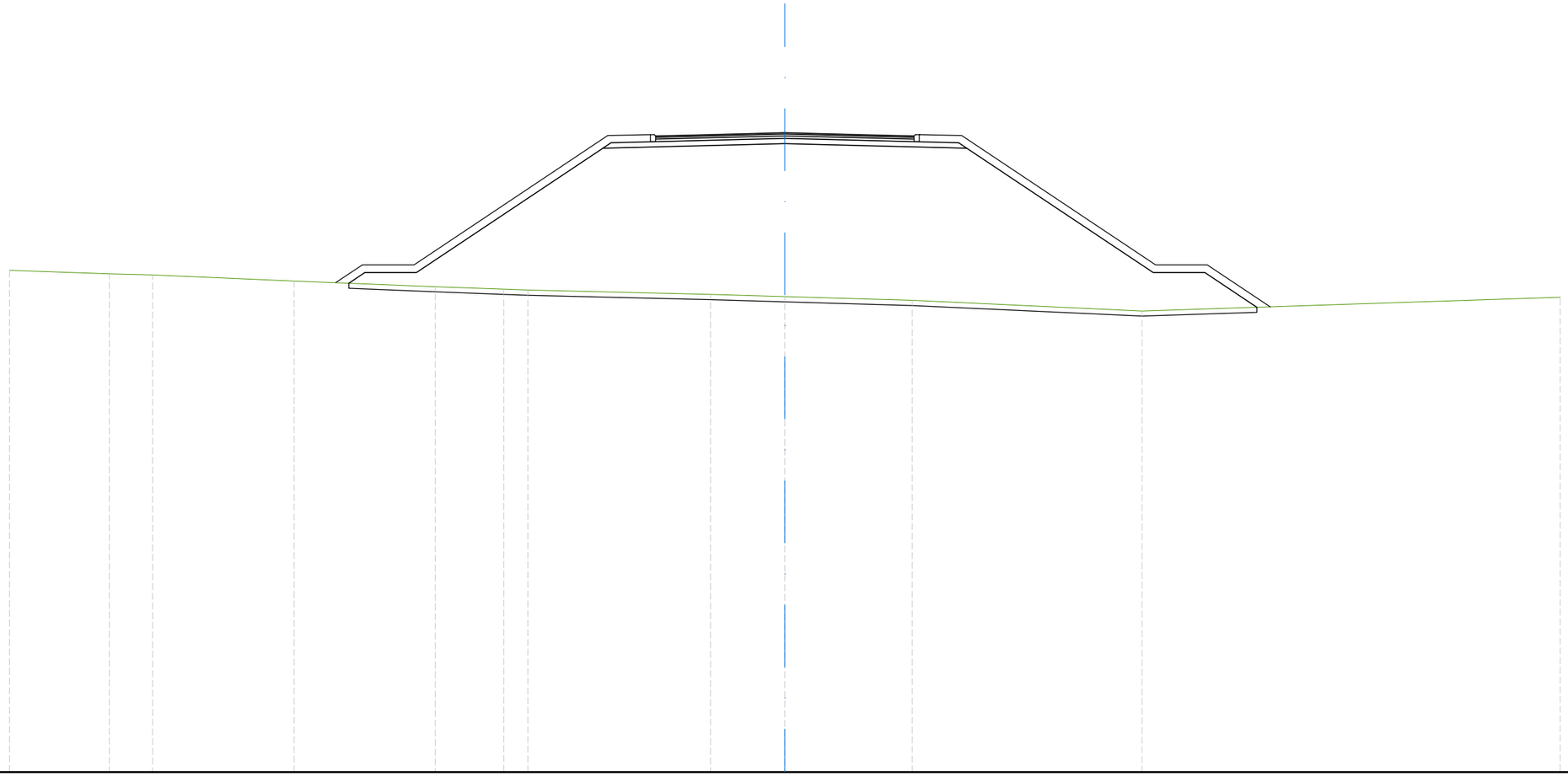

SCALA 1:200

QT.RIF. 305,000

| | | |

SOVRASTRUTTURA STRADALE	
STRATO DI USURA	10,00 m
STRATO DI BINDER	10,00 m

ASSE: Rampa 2F
SEZIONE N.: RP2F - 4_
QT. PROGETTO: 329,742
DIST.PROG.: 50,100
DIST.PREC.: 0,200
DIST.SUCC.: 24,900

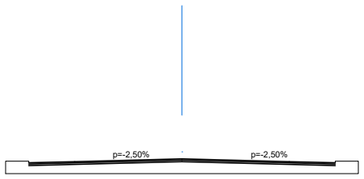

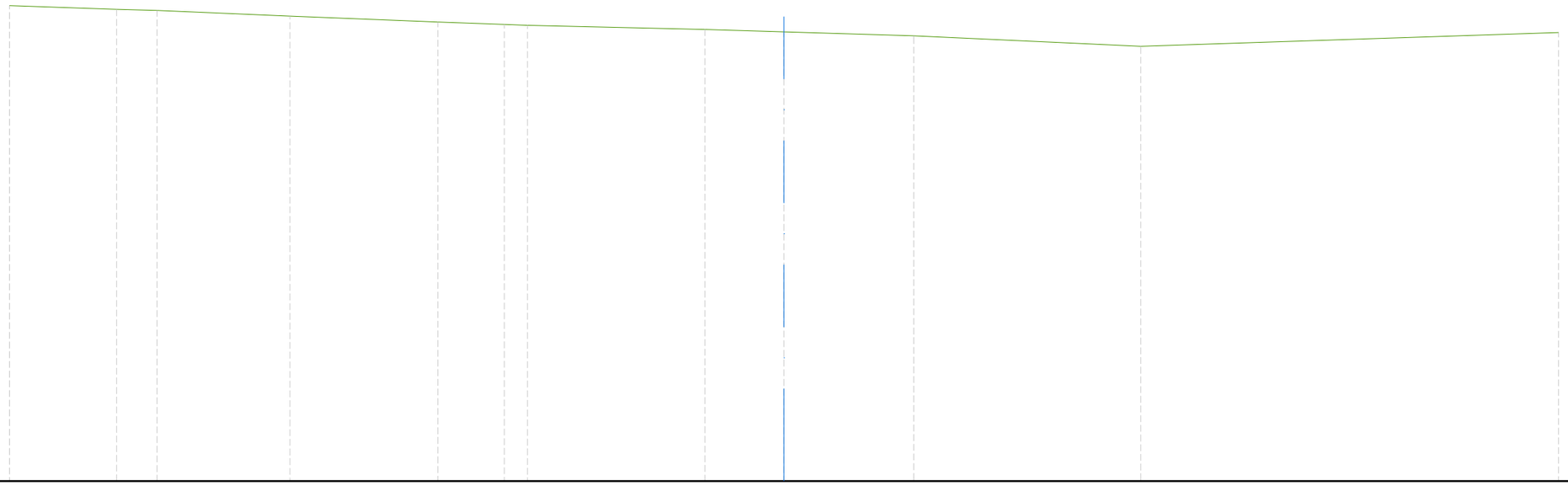

SCALA 1:200

QT.RIF. 306,000

QUOTE TERRENO	324,41		324,26	324,22		324,00		323,77	323,67	323,64		323,48	323,39		323,24		322,83						323,36
DIST.PARZIALI TERRENO		4,15	1,57		5,14		5,73	2,57	0,90		6,87	3,06		5,03		8,80		16,17					
DIST.PARZIALI PROGETTO													5,00		5,00								
QUOTE USURA												329,62	329,65	329,74		329,65	329,62						
DIST.PARZIALI USURA													1,50	3,50	3,50	1,50							

SOVRASTRUTTURA STRADALE	
STRATO DI USURA	10,00 m
STRATO DI BINDER	10,00 m

ASSE: Rampa 2F
SEZIONE N.: RP2F - 5_
QT. PROGETTO: 330,863
DIST.PROG.: 75,000
DIST.PREC.: 24,900
DIST.SUCC.: 25,000

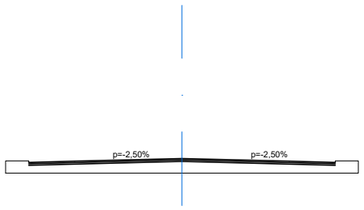



SCALA 1:200

QT.RIF. 306,000

QUOTE TERRENO	323,51	323,51	323,46	323,43	323,42	323,32	322,76	322,67	322,61	322,59	322,44	322,42	322,07	322,01	321,91	322,02	322,05	322,09	322,10	322,21
DIST.PARZIALI TERRENO		2,50	0,55	2,34	15,84		1,90	1,42		4,03	0,68	9,64	2,30	1,95	2,40	3,05	1,76	3,41	5,50	
DIST.PARZIALI PROGETTO										5,00		5,00								
QUOTE USURA									330,74	330,78	330,86		330,78	330,74						
DIST.PARZIALI USURA										1,50	3,50	3,50	1,50							

SOVRASTRUTTURA STRADALE	
STRATO DI USURA	10,00 m
STRATO DI BINDER	10,00 m

ASSE: Rampa 2F
SEZIONE N.: RP2F - 6_
QT. PROGETTO: 331,915
DIST.PROG.: 100,000
DIST.PREC.: 25,000
DIST.SUCC.: 25,000

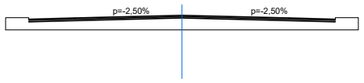

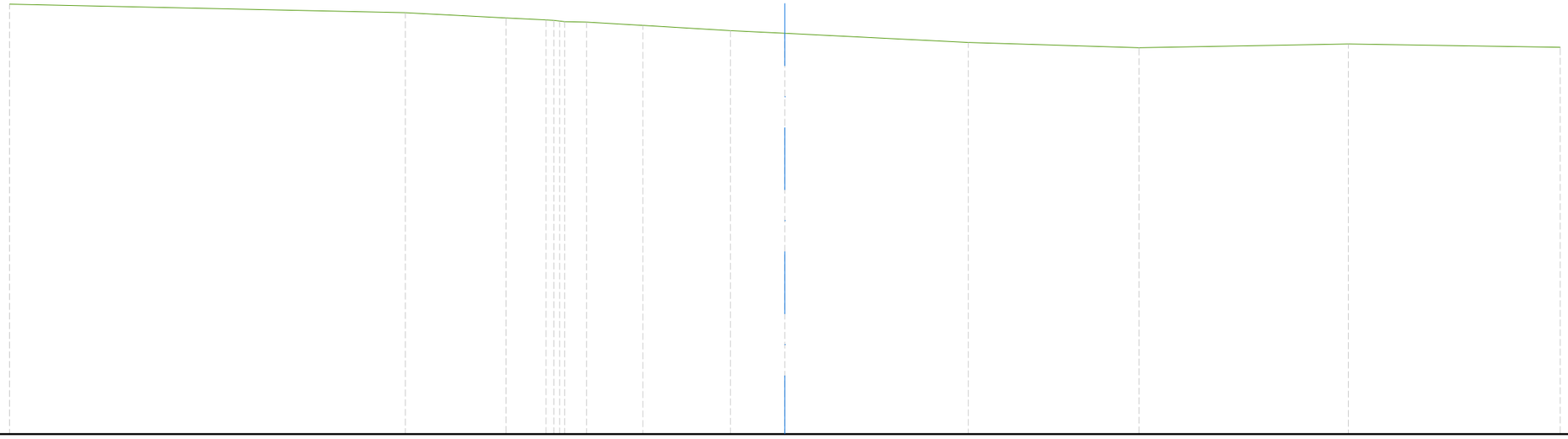

SCALA 1:200

QT.RIF. 306,000

QUOTE TERRENO	322,64				322,30			322,10	322,02	321,98	321,96	321,94	321,81		321,61	321,50		321,15		320,95		321,09		320,97
DIST.PARZIALI TERRENO		15,32				3,89		1,55			0,84	2,19		3,38	2,11		7,10		6,60		8,11		8,19	
DIST.PARZIALI PROGETTO														5,00		5,00								
QUOTE USURA													331,79	331,83		331,91		331,83	331,79					
DIST.PARZIALI USURA														1,50	3,50		3,50		1,50					

SOVRASTRUTTURA STRADALE	
STRATO DI USURA	10,34 m
STRATO DI BINDER	10,34 m

ASSE: Rampa 2F
SEZIONE N.: RP2F - 7_
QT. PROGETTO: 332,670
DIST.PROG.: 125,000
DIST.PREC.: 25,000
DIST.SUCC.: 25,000



SCALA 1:200

QT.RIF. 306,000

QUOTE TERRENO	321,79		321,71		321,70				321,22	321,21	321,17	321,16			320,88			320,53	320,43			319,94
DIST.PARZIALI TERRENO		5,25		2,80		12,10							8,29			10,23			3,38	16,39		
DIST.PARZIALI PROGETTO														5,17		5,17						
QUOTE USURA													332,74	332,72	332,67		332,58	332,54				
DIST.PARZIALI USURA														1,50	3,67	3,67	1,50					

SOVRASTRUTTURA STRADALE	
STRATO DI USURA	10,73 m
STRATO DI BINDER	10,73 m

ASSE: Rampa 2F
SEZIONE N.: RP2F - 8_
QT. PROGETTO: 333,113
DIST.PROG.: 150,000
DIST.PREC.: 25,000
DIST.SUCC.: 25,000

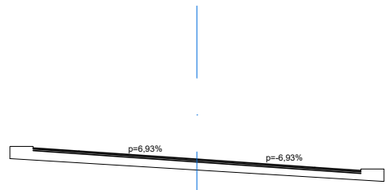

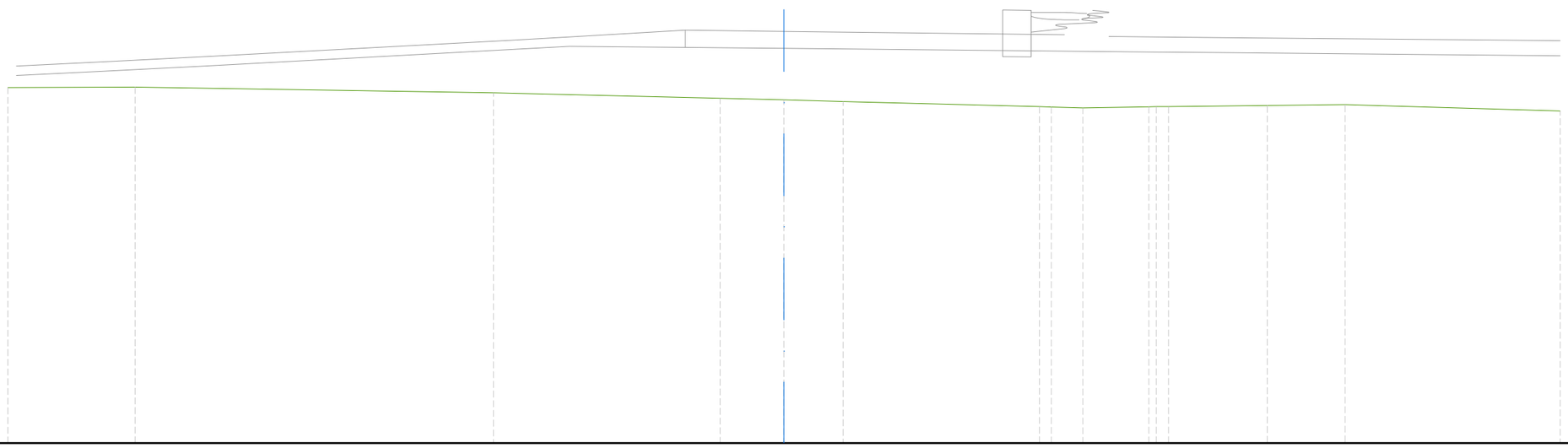

SCALA 1:200

QT.RIF. 307,000

QUOTE TERRENO	320,74		320,75				320,54				320,33	320,26	320,20			320,00	319,99	319,95	319,99	320,00	320,04	320,08		319,84
DIST.PARZIALI TERRENO		4,92		13,85				8,76			2,47	2,29		7,58			1,22	2,55		3,82		3,01	8,31	
DIST.PARZIALI PROGETTO										5,35			5,35											
QUOTE USURA									333,48	333,38		333,11			332,85	332,74								
DIST.PARZIALI USURA										1,50	3,85		3,85		1,50									

SOVRASTRUTTURA STRADALE	
STRATO DI USURA	11,78 m
STRATO DI BINDER	11,78 m

ASSE: Rampa 2F
SEZIONE N.: RP2F - 9_
QT. PROGETTO: 333,244
DIST.PROG.: 175,000
DIST.PREC.: 25,000
DIST.SUCC.: 25,000

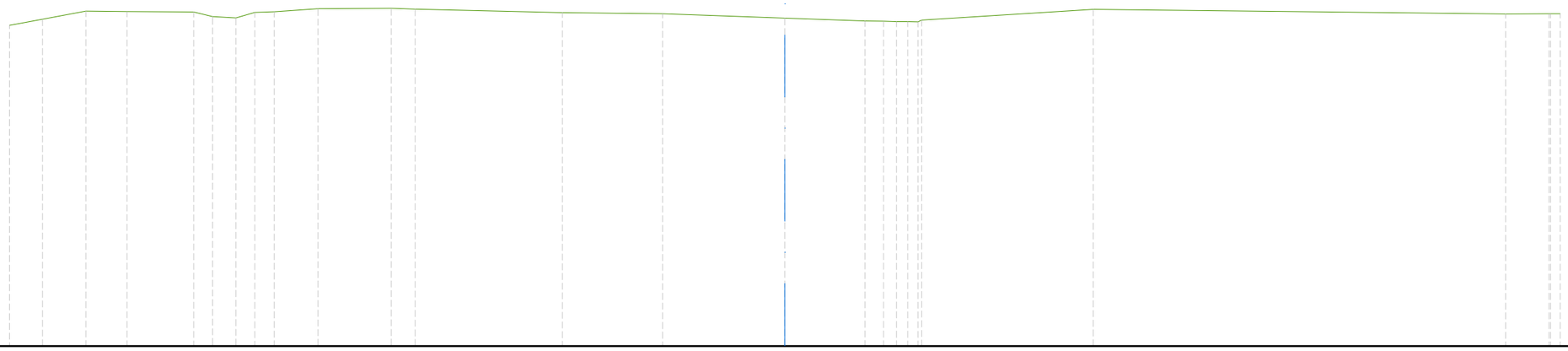

SCALA 1:200

QT.RIF. 307,000

QUOTE TERRENO	319,39	319,63	319,95	319,92	319,91	319,73	319,68	319,89	319,92	320,03	320,05	320,02	319,88	319,84	319,67	319,57	319,55	319,54	319,53	319,60	320,01	319,83	319,84				
DIST.PARZIALI TERRENO		1,27	1,68	1,59	2,59	0,72	0,91	0,72	0,75	1,69	2,84	0,93	5,69	3,88	4,73	3,10	0,72	0,50			6,63	15,96	1,68				
DIST.PARZIALI PROGETTO															5,40	6,35											
QUOTE USURA														333,62	333,51	333,24			332,97	332,80							
DIST.PARZIALI USURA														1,50	3,90	3,90			2,45								

SOVRASTRUTTURA STRADALE	
STRATO DI USURA	11,83 m
STRATO DI BINDER	11,83 m

ASSE: Rampa 2F
SEZIONE N.: RP2F - 10_
QT. PROGETTO: 333,062
DIST.PROG.: 200,000
DIST.PREC.: 25,000
DIST.SUCC.: 25,000

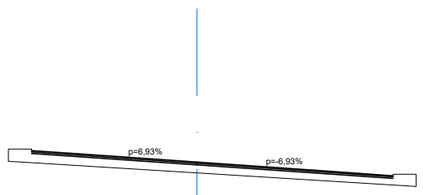

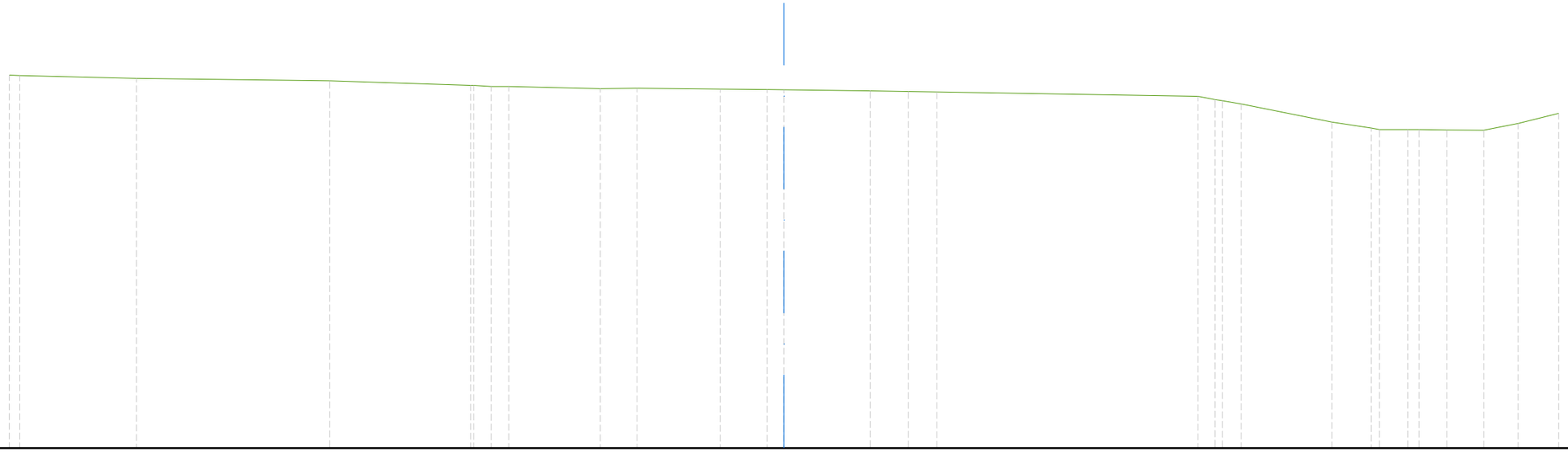

SCALA 1:200

QT.RIF. 306,000

| | | |

SOVRASTRUTTURA STRADALE	
STRATO DI USURA	11,83 m
STRATO DI BINDER	11,83 m

ASSE: Rampa 2F
SEZIONE N.: RP2F - 11_
QT. PROGETTO: 332,567
DIST.PROG.: 225,000
DIST.PREC.: 25,000
DIST.SUCC.: 25,000

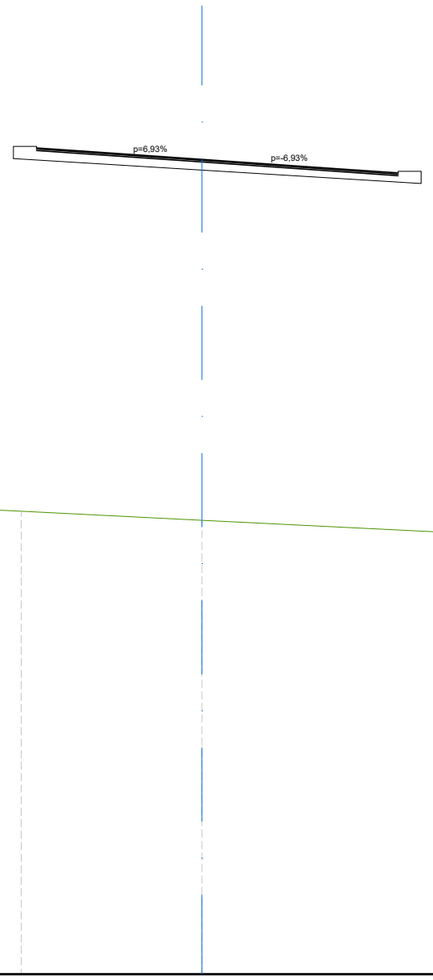

SCALA 1:200

QT.RIF. 306,000

QUOTE TERRENO	322,49 322,49	322,00	321,92	321,61	321,39	321,23	321,20	321,09	320,80	320,26	320,21	320,19	320,00	319,96	319,94	319,85	319,79	319,68				
DIST.PARZIALI TERRENO		3,69	1,88	7,06	4,96	3,68	0,62	2,17	5,90	10,81	0,96		3,23	1,43	1,17	5,31	2,94	3,79				
DIST.PARZIALI PROGETTO									5,40	6,40												
QUOTE USURA									332,94	332,84	332,57		332,30	332,12								
DIST.PARZIALI USURA									1,50	3,90	3,90		2,50									

SOVRASTRUTTURA STRADALE	
STRATO DI USURA	11,83 m
STRATO DI BINDER	11,83 m

ASSE: Rampa 2F
SEZIONE N.: RP2F - 12_
QT. PROGETTO: 331,760
DIST.PROG.: 250,000
DIST.PREC.: 25,000
DIST.SUCC.: 13,100



SCALA 1:200

QT.RIF. 306,000

QUOTE TERRENO	329,19	328,56	328,36	328,00	327,65	327,39	327,50	326,96	326,00	325,86	325,73	325,38	324,33	324,00	323,50	322,17	322,00	321,71	320,61	320,44	320,00	319,98								
DIST.PARZIALI TERRENO		1,76		1,16	1,32	0,68	2,50	1,76	2,98	0,85	0,50	1,89	6,01	1,14	1,76	4,62	0,59	1,06	12,83	4,27	10,10	0,80								
DIST.PARZIALI PROGETTO																5,40			6,40											
QUOTE USURA															332,13	332,03		331,76		331,49	331,32									
DIST.PARZIALI USURA															1,50	3,90		3,90		2,50										

SOVRASTRUTTURA STRADALE	
STRATO DI USURA	11,75 m
STRATO DI BINDER	11,75 m

ASSE: Rampa 2F
SEZIONE N.: RP2F - 13_
QT. PROGETTO: 331,212
DIST.PROG.: 263,100
DIST.PREC.: 13,100
DIST.SUCC.: 0,200



SCALA 1:200

QT.RIF. 306,000

QUOTE TERRENO	331,02	330,48	330,00	329,14	328,93	328,82	328,49	328,51	328,52	328,55	328,39	328,15	328,00	326,99	326,00	325,22	324,00	323,66	323,56	323,09	322,00	321,89	321,64	320,01	319,99	319,97
DIST.PARZIALI TERRENO	2,01	2,37	3,82	1,31	0,77	2,57	0,90	0,71	1,47	0,66	2,98	2,85	2,27	3,41	1,03	1,28	2,97	0,70	22,95	0,83
DIST.PARZIALI PROGETTO	5,40	6,32
QUOTE USURA	331,59	331,48	331,21	330,94	330,77
DIST.PARZIALI USURA	1,50	3,90	3,90	2,42

SCAVI E BONIFICHE	
SCOTICO	39,84 m
RILEVATI	
RILEVATO	200,86 m²
TERRENO VEGETALE	33,00 m
SOVRASTRUTTURA STRADALE	
STRATO DI USURA	11,72 m
STRATO DI BINDER	11,72 m
STRATO DI BASE	11,72 m
STRATO DI FONDAZIONE	15,12 m

ASSE: Rampa 2F
SEZIONE N.: RP2F - 14_
QT. PROGETTO: 331,203
DIST.PROG.: 263,300
DIST.PREC.: 0,200
DIST.SUCC.: 11,700



SCALA 1:200

QT.RIF. 306,000

QUOTE TERRENO	331,03	330,54	330,00	329,17	328,96	328,84	328,51	328,52	328,53	328,56	328,40	328,17	328,00	327,08	326,00	325,30	324,00	323,70	323,64	323,25	322,00	321,92	321,66	320,05	320,00	319,97								
DIST.PARZIALI TERRENO		1,82	2,69	3,69	1,35	0,79	2,64	0,92	0,65	1,50		0,65		2,70	3,12	2,04	3,63	0,92	1,06	3,40		0,73	22,67		0,58	1,04								
DIST.PARZIALI PROGETTO														5,02		7,18				6,52				1,99		7,06		2,00		7,50		2,00	0,57	
QUOTE USURA																	331,58	331,47		331,20		330,93	330,77											
DIST.PARZIALI USURA																	1,50		3,90		3,90		2,42											

SCAVI E BONIFICHE	
SCOTICO	33,77 m
RILEVATI	
RILEVATO	142,79 m²
TERRENO VEGETALE	26,49 m
SOVRASTRUTTURA STRADALE	
STRATO DI USURA	11,62 m
STRATO DI BINDER	11,62 m
STRATO DI BASE	11,62 m
STRATO DI FONDAZIONE	15,02 m

ASSE: Rampa 2F
SEZIONE N.: RP2F - 15_
QT. PROGETTO: 330,641
DIST.PROG.: 275,000
DIST.PREC.: 11,700
DIST.SUCC.: 25,000



SCALA 1:200

QT.RIF. 306,000

| | | |

SCAVI E BONIFICHE	
SCOTICO	28,98 m
RILEVATI	
RILEVATO	65,67 m²
TERRENO VEGETALE	21,65 m
SOVRASTRUTTURA STRADALE	
STRATO DI USURA	10,78 m
STRATO DI BINDER	10,78 m
STRATO DI BASE	10,78 m
STRATO DI FONDAZIONE	14,13 m

ASSE: Rampa 2F
SEZIONE N.: RP2F - 16_
QT. PROGETTO: 329,221
DIST.PROG.: 300,000
DIST.PREC.: 25,000
DIST.SUCC.: 25,000



SCALA 1:200

QT.RIF. 306,000

QUOTE TERRENO	331,07	331,03	330,96	330,66	330,36	330,00	329,76	329,72	329,65	329,57	329,34	328,65	328,37	328,00	328,00	328,00	327,35	326,00	324,01	323,99	322,00	321,03	320,00	319,79			
DIST.PARZIALI TERRENO	0,50	0,86	1,55	5,02	4,72	2,74	0,64	0,78	1,82	5,39	2,76	2,64	0,53	0,82	2,18	2,68	2,19	8,43	8,70	3,86							
DIST.PARZIALI PROGETTO												7,11	5,75	1,87	7,18	2,00	4,82									
QUOTE USURA												329,40	329,35	329,22	329,09	329,03										
DIST.PARZIALI USURA												1,50	3,74	3,74	1,81											

SCAVI E BONIFICHE	
SCOTICO	28,93 m
RILEVATI	
RILEVATO	61,43 m²
TERRENO VEGETALE	22,29 m
SOVRASTRUTTURA STRADALE	
STRATO DI USURA	10,12 m
STRATO DI BINDER	10,12 m
STRATO DI BASE	10,12 m
STRATO DI FONDAZIONE	13,58 m

ASSE: Rampa 2F
SEZIONE N.: RP2F - 17_
QT. PROGETTO: 327,721
DIST.PROG.: 325,000
DIST.PREC.: 25,000
DIST.SUCC.: 25,000



SCALA 1:200

QT.RIF. 304,000

| | | |

SCAVI E BONIFICHE	
SCOTICO	27,02 m
RILEVATI	
RILEVATO	63,85 m²
TERRENO VEGETALE	20,17 m
SOVRASTRUTTURA STRADALE	
STRATO DI USURA	10,00 m
STRATO DI BINDER	10,00 m
STRATO DI BASE	10,00 m
STRATO DI FONDAZIONE	13,46 m

ASSE: Rampa 2F
SEZIONE N.: RP2F - 18_
QT. PROGETTO: 326,221
DIST.PROG.: 350,000
DIST.PREC.: 25,000
DIST.SUCC.: 25,000

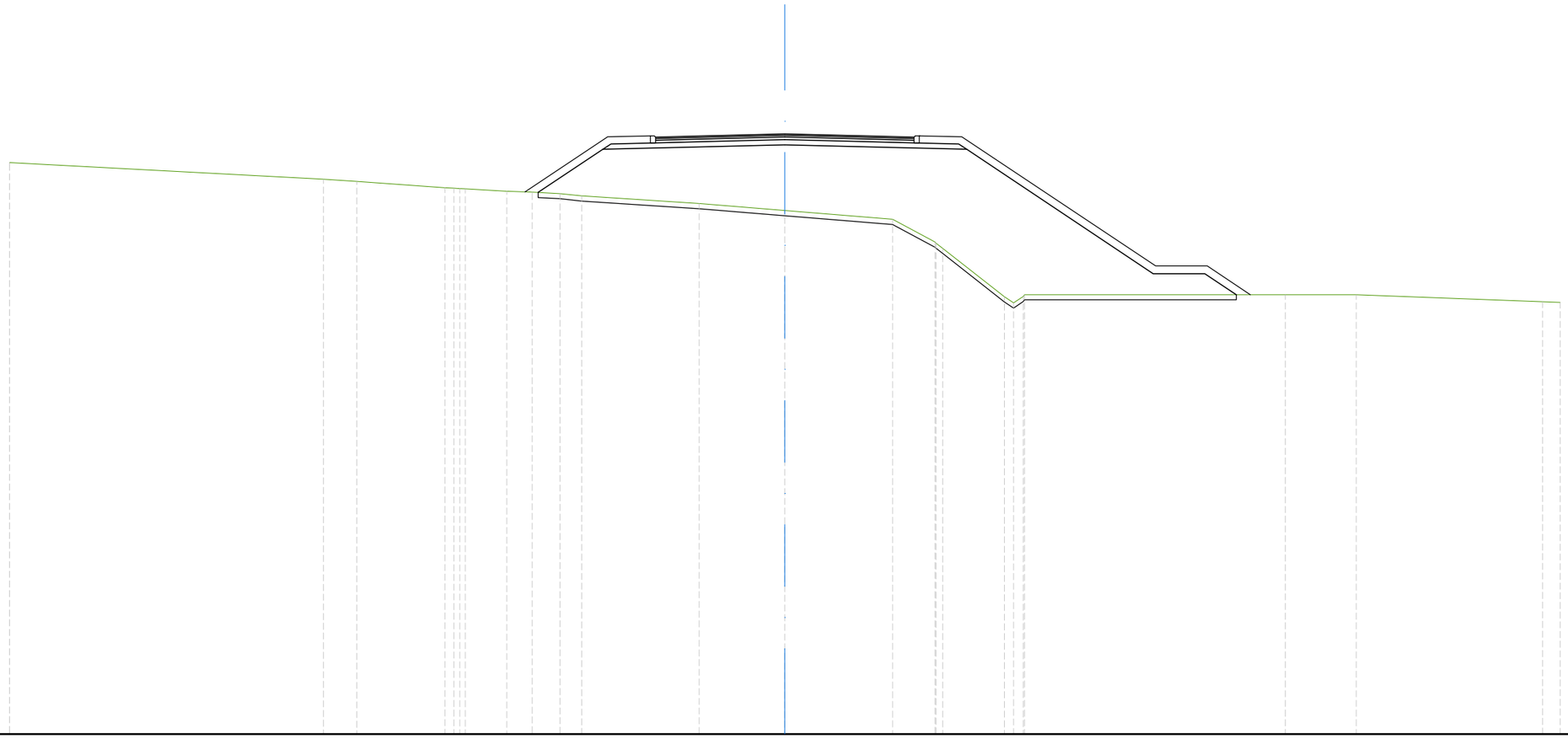

SCALA 1:200

QT.RIF. 303,000

| | | |

SCAVI E BONIFICHE	
SCOTICO	25,72 m
RILEVATI	
RILEVATO	83,43 m²
TERRENO VEGETALE	18,96 m
SOVRASTRUTTURA STRADALE	
STRATO DI USURA	10,00 m
STRATO DI BINDER	10,00 m
STRATO DI BASE	10,00 m
STRATO DI FONDAZIONE	13,46 m

ASSE: Rampa 2F
SEZIONE N.: RP2F - 19_
QT. PROGETTO: 324,721
DIST.PROG.: 375,000
DIST.PREC.: 25,000
DIST.SUCC.: 25,000

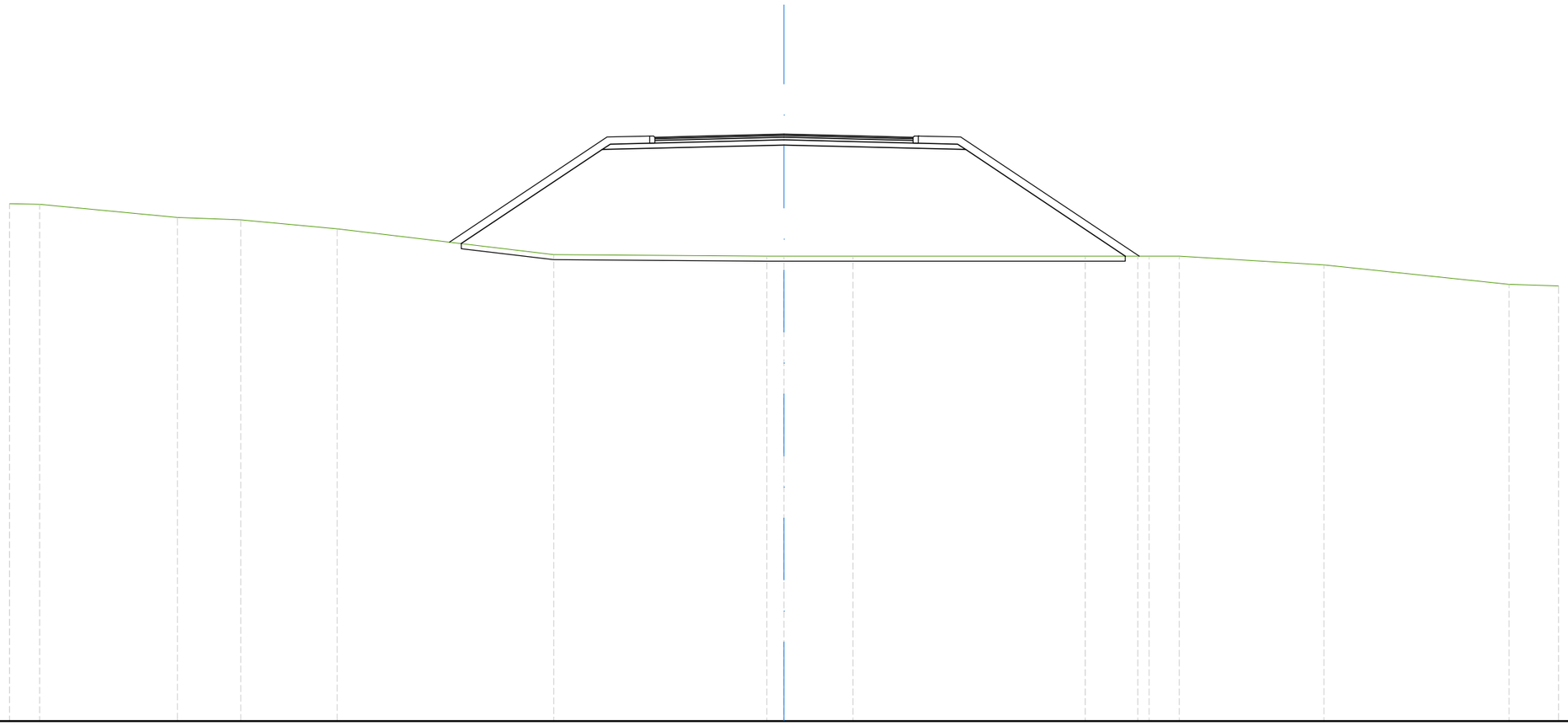

SCALA 1:200

QT.RIF. 302,000

QUOTE TERRENO	322,03	322,00		321,50	321,40	321,06		320,06		320,00	320,00	320,00			320,00	320,00	320,00	320,00		319,66		318,91	318,85
DIST.PARZIALI TERRENO		1,17	5,33	2,46	3,73	8,40		8,25		0,66	2,67	9,00			2,03		1,16	5,61		7,17		1,91	
DIST.PARZIALI PROGETTO							5,46		7,04		5,20		1,84	6,18									
QUOTE USURA										324,60	324,63	324,72			324,63	324,60							
DIST.PARZIALI USURA										1,50	3,50	3,50			1,50								

SCAVI E BONIFICHE	
SCOTICO	21,37 m
RILEVATI	
RILEVATO	46,53 m²
TERRENO VEGETALE	13,75 m
SOVRASTRUTTURA STRADALE	
STRATO DI USURA	10,00 m
STRATO DI BINDER	10,00 m
STRATO DI BASE	10,00 m
STRATO DI FONDAZIONE	13,46 m

ASSE: Rampa 2F
SEZIONE N.: RP2F - 20_
QT. PROGETTO: 323,221
DIST.PROG.: 400,000
DIST.PREC.: 25,000
DIST.SUCC.: 25,000

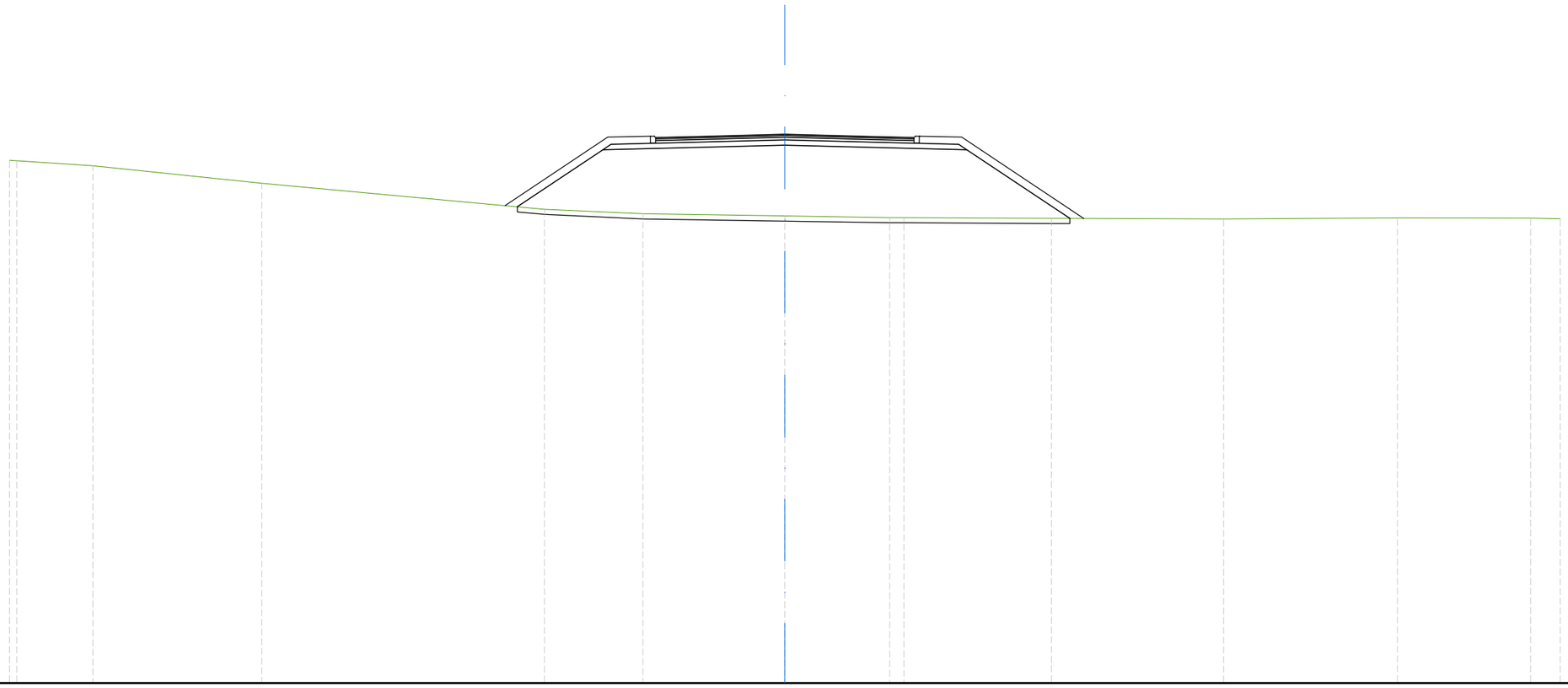

SCALA 1:200

QT.RIF. 302,000

QUOTE TERRENO	322,21	322,20	322,00	321,32	320,32	320,15	320,06	320,00	320,00	319,97	319,94	319,99	319,98	319,95										
DIST.PARZIALI TERRENO		2,95	6,54	10,94	3,81	5,49	4,06	0,55	5,71	6,66	6,73	5,15	1,14											
DIST.PARZIALI PROGETTO					3,31	7,04	5,20		1,84	3,98														
QUOTE USURA						323,10	323,13	323,22	323,13	323,10														
DIST.PARZIALI USURA						1,50	3,50	3,50	1,50															

SCAVI E BONIFICHE	
SCOTICO	16,98 m
RILEVATI	
RILEVATO	17,48 m²
TERRENO VEGETALE	8,50 m
SOVRASTRUTTURA STRADALE	
STRATO DI USURA	10,00 m
STRATO DI BINDER	10,00 m
STRATO DI BASE	10,00 m
STRATO DI FONDAZIONE	13,46 m

ASSE: Rampa 2F
SEZIONE N.: RP2F - 21_
QT. PROGETTO: 321,862
DIST.PROG.: 425,000
DIST.PREC.: 25,000
DIST.SUCC.: 25,000

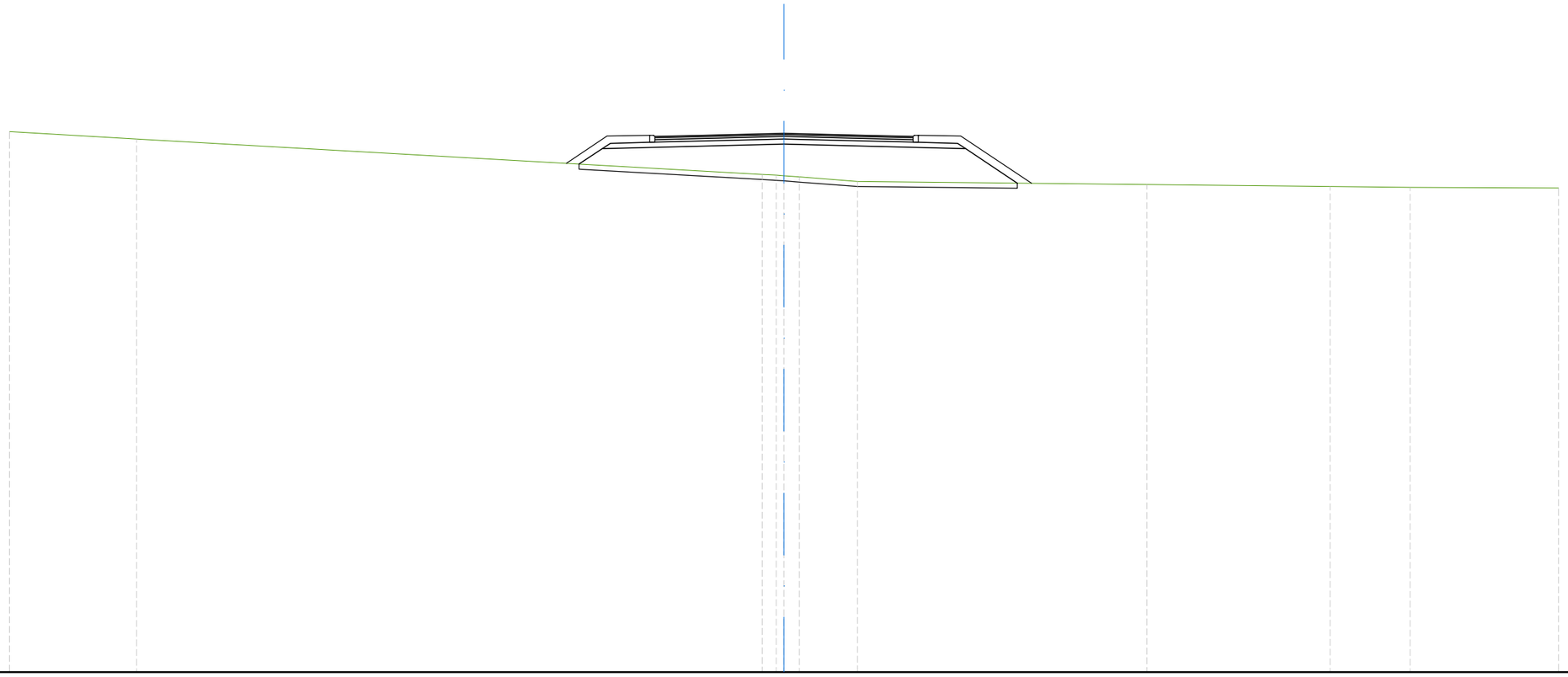

SCALA 1:200

QT.RIF. 301,000

| | | |

SCAVI E BONIFICHE	
SCOTICO	3,91 m
STERRO	4,66 m²
RILEVATI	
RILEVATO	0,45 m²
TERRENO VEGETALE	4,35 m
SOVRASTRUTTURA STRADALE	
STRATO DI USURA	10,00 m
STRATO DI BINDER	10,00 m
STRATO DI BASE	10,00 m
STRATO DI FONDAZIONE	11,73 m
LAVORAZIONI	
COMPATTAZIONE PIANO DI POSA (IN TRINCEA)	13,04 m

ASSE: Rampa 2F
SEZIONE N.: RP2F - 22_
QT. PROGETTO: 321,263
DIST.PROG.: 450,000
DIST.PREC.: 25,000
DIST.SUCC.: 17,000



SCALA 1:200

QT.RIF. 303,000

QUOTE TERRENO	324,88	324,70	324,00	323,62	323,21	322,64	322,00	321,93	321,89	321,66	321,07	320,06	320,00	319,92	319,92	319,90	319,31
DIST.PARZIALI TERRENO	1,15	4,25	2,41	3,05	3,91	4,82	0,76	0,65	2,50	6,50	11,20	0,77	8,60			8,66	
DIST.PARZIALI PROGETTO									1,29	1,00	5,00	5,20	1,84				
QUOTE USURA										321,14	321,18	321,26	321,18	321,14			
DIST.PARZIALI USURA										1,50	3,50	3,50	1,50				

SCAVI E BONIFICHE	
STERRO	4,02 m²
RILEVATI	
RILEVATO	2,27 m²
TERRENO VEGETALE	5,23 m
SOVRASTRUTTURA STRADALE	
STRATO DI USURA	10,62 m
STRATO DI BINDER	10,62 m
STRATO DI BASE	10,62 m
STRATO DI FONDAZIONE	12,35 m
LAVORAZIONI	
COMPATTAZIONE PIANO DI POSA (IN TRINCEA)	1,01 m

ASSE: Rampa 2F
SEZIONE N.: RP2F - 23_
QT. PROGETTO: 321,332
DIST.PROG.: 467,000
DIST.PREC.: 17,000
DIST.SUCC.: 14,000

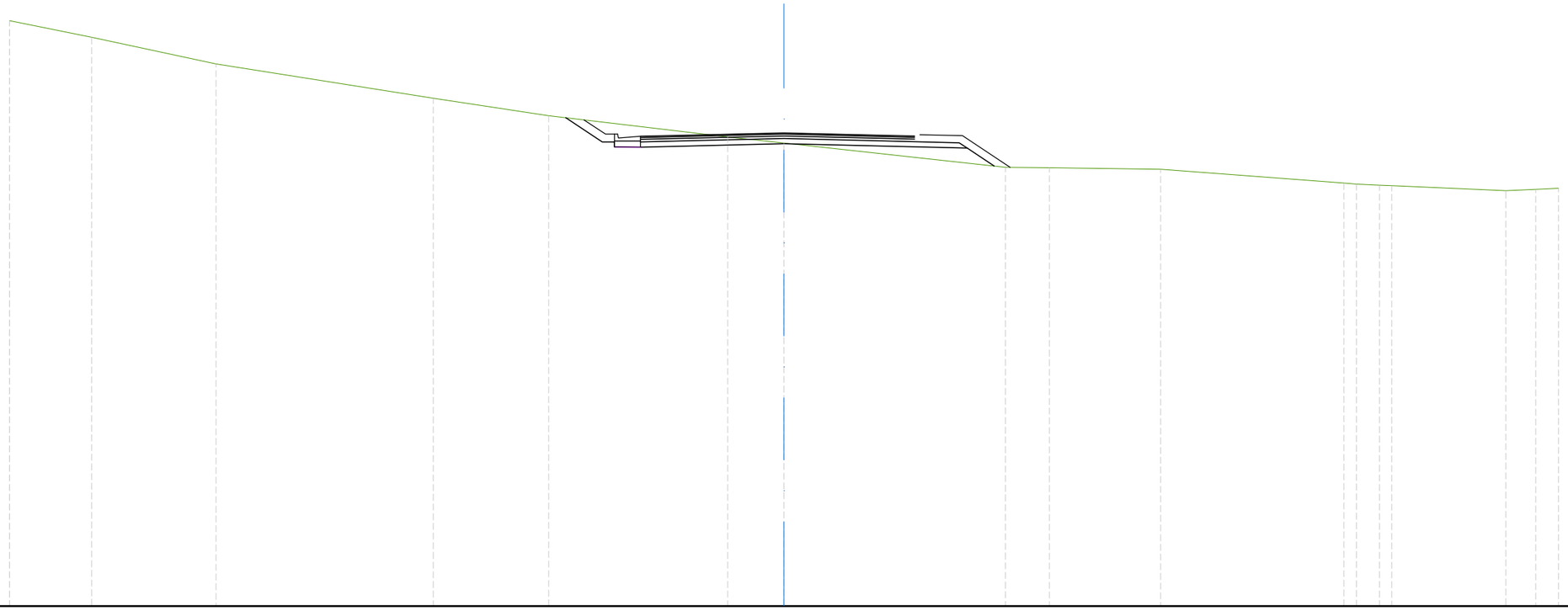

SCALA 1:200

QT.RIF. 303,000

QUOTE TERRENO	325,68		325,03		324,00		322,68		322,00		321,18	320,94		320,00	319,98	319,92	319,39	319,35	319,31	319,28	319,10	319,14	319,18
DIST.PARZIALI TERRENO		3,18		4,82		8,42		4,47		6,93		2,18	8,58		1,70	4,32	7,09	0,49	0,89	4,42	1,16	0,88	
DIST.PARZIALI PROGETTO									1,41	1,01	5,56		7,10	1,04									
QUOTE USURA											321,20		321,33			321,21							
DIST.PARZIALI USURA											5,56		5,06										

SCAVI E BONIFICHE	
STERRO	2,13 m²
RILEVATI	
RILEVATO	15,74 m²
TERRENO VEGETALE	7,34 m
SOVRASTRUTTURA STRADALE	
STRATO DI USURA	17,67 m
STRATO DI BINDER	17,67 m
STRATO DI BASE	17,67 m
STRATO DI FONDAZIONE	19,79 m
LAVORAZIONI	
COMPATTAZIONE PIANO DI POSA (IN TRINCEA)	1,26 m

ASSE: Rampa 2F
SEZIONE N.: RP2F - 24_
QT. PROGETTO: 321,604
DIST.PROG.: 481,000
DIST.PREC.: 14,000

FINE

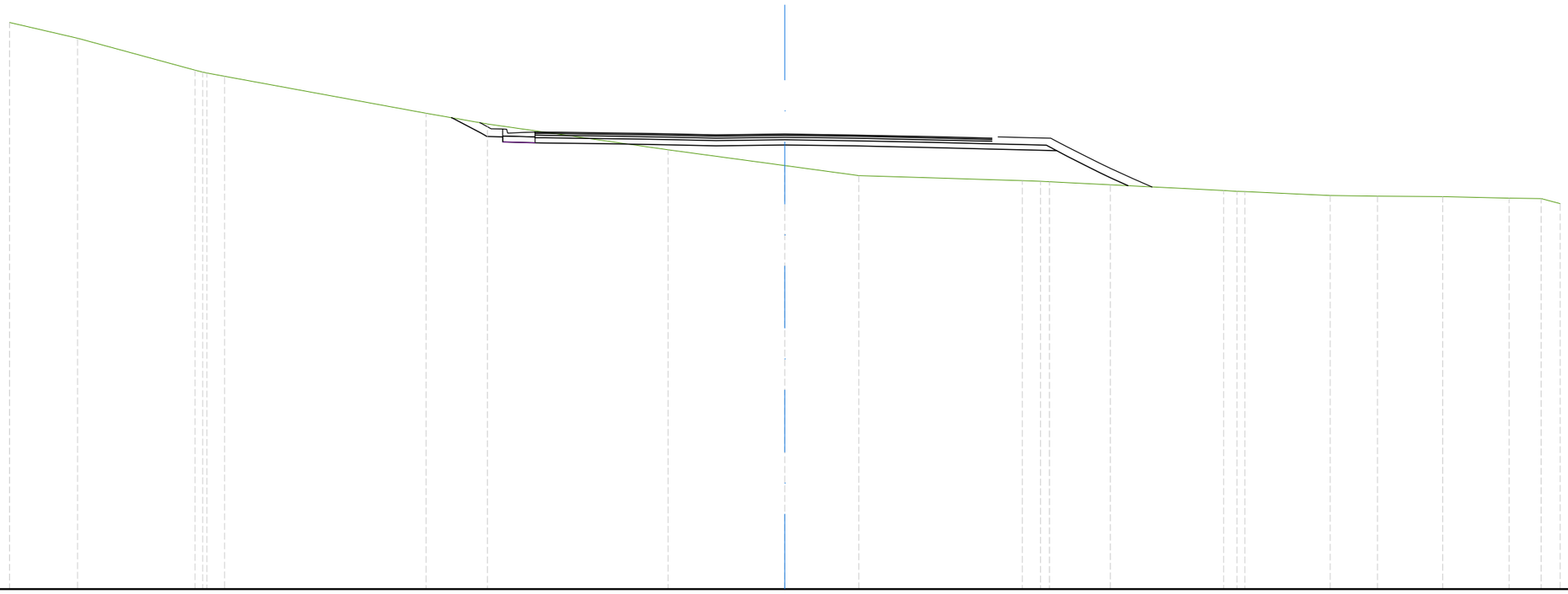

SCALA 1:200

QT.RIF. 304,000

| | | |

Rotatoria H

SCAVI E BONIFICHE	
STERRO	2,73 m²
RILEVATI	
TERRENO VEGETALE	13,81 m
SOVRASTRUTTURA STRADALE	
STRATO DI USURA	7,00 m
STRATO DI BINDER	7,00 m
STRATO DI BASE	7,00 m
STRATO DI FONDAZIONE	7,00 m

ASSE: Rotatoria 2H
SEZIONE N.: RT2H - 1_
QT. PROGETTO: 329,526
DIST.PROG.: 0,000
DIST.SUCC.: 21,000

INIZIO



SCALA 1:200

QT.RIF. 311,000

QUOTE TERRENO	327,88	328,00	328,02	328,10	329,15	329,53	329,63	329,98	330,15	332,00	332,71	333,17	333,65	333,84	333,87	333,92	333,93	333,95	334,00	334,02
DIST.PARZIALI TERRENO	1,41	0,94	3,76	15,87	8,44	2,35	6,68	3,92	3,92	3,10	6,81	2,51	1,10	0,73	1,18	1,44	0,51
DIST.PARZIALI PROGETTO	4,00	3,00
QUOTE USURA	329,61	329,59	329,53	329,47
DIST.PARZIALI USURA	1,00	3,00	3,00

SCAVI E BONIFICHE	
SCOTICO	10,23 m
STERRO	0,46 m²
RILEVATI	
RILEVATO	9,75 m²
TERRENO VEGETALE	18,99 m
SOVRASTRUTTURA STRADALE	
STRATO DI USURA	8,00 m
STRATO DI BINDER	8,00 m
STRATO DI BASE	8,00 m
STRATO DI FONDAZIONE	9,72 m

ASSE: Rotatoria 2H
SEZIONE N.: RT2H - 2_
QT. PROGETTO: 328,896
DIST.PROG.: 21,000
DIST.PREC.: 21,000
DIST.SUCC.: 25,000

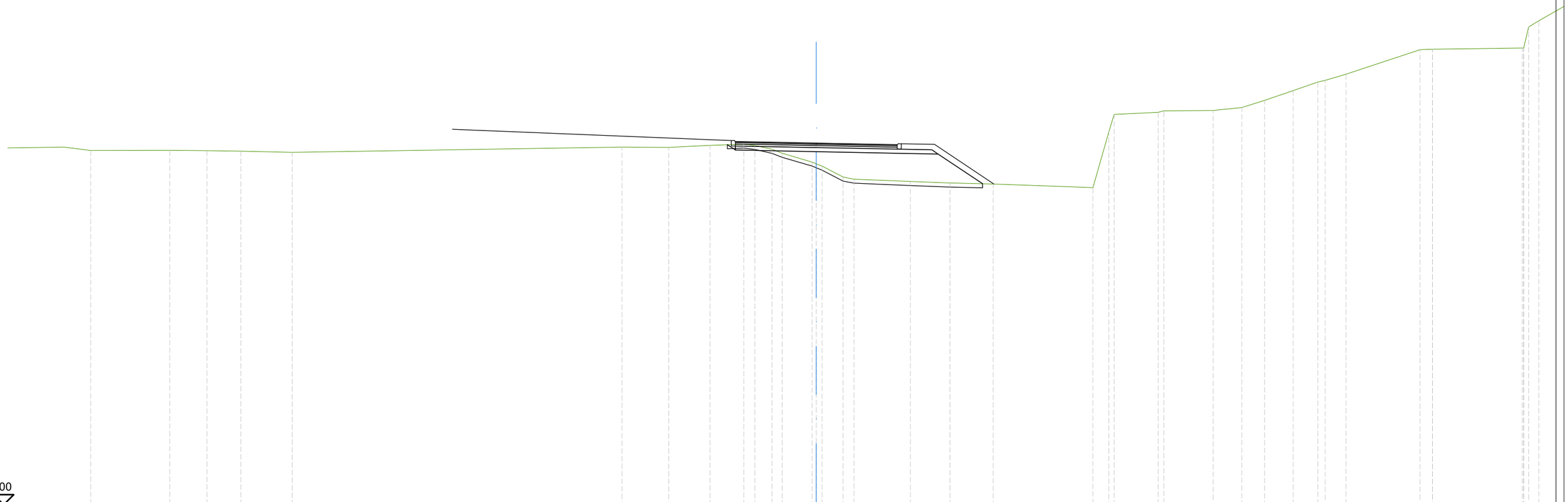

SCALA 1:200

QT.RIF. 311,000

| | | |

SCAVI E BONIFICHE	
SCOTICO	13,42 m
RILEVATI	
RILEVATO	12,93 m²
TERRENO VEGETALE	19,50 m
SOVRASTRUTTURA STRADALE	
STRATO DI USURA	8,00 m
STRATO DI BINDER	8,00 m
STRATO DI BASE	8,00 m
STRATO DI FONDAZIONE	9,72 m

ASSE: Rotatoria 2H
SEZIONE N.: RT2H - 3_
QT. PROGETTO: 328,602
DIST.PROG.: 46,000
DIST.PREC.: 25,000
DIST.SUCC.: 25,976

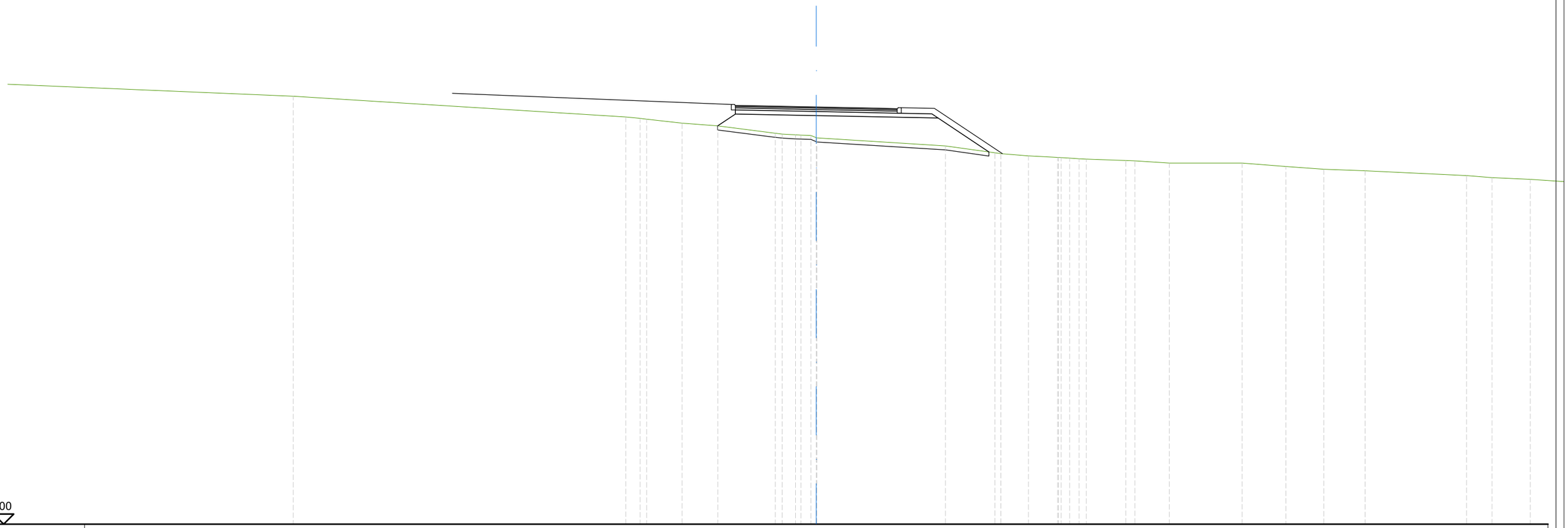

SCALA 1:200

QT.RIF. 308,000

| | | |

SCAVI E BONIFICHE	
SCOTICO	10,85 m
RILEVATI	
RILEVATO	3,00 m²
TERRENO VEGETALE	16,56 m
SOVRASTRUTTURA STRADALE	
STRATO DI USURA	8,00 m
STRATO DI BINDER	8,00 m
STRATO DI BASE	8,00 m
STRATO DI FONDAZIONE	9,72 m

ASSE: Rotatoria 2H
SEZIONE N.: RT2H - 4_
QT. PROGETTO: 329,221
DIST.PROG.: 71,976
DIST.PREC.: 25,976
DIST.SUCC.: 28,024

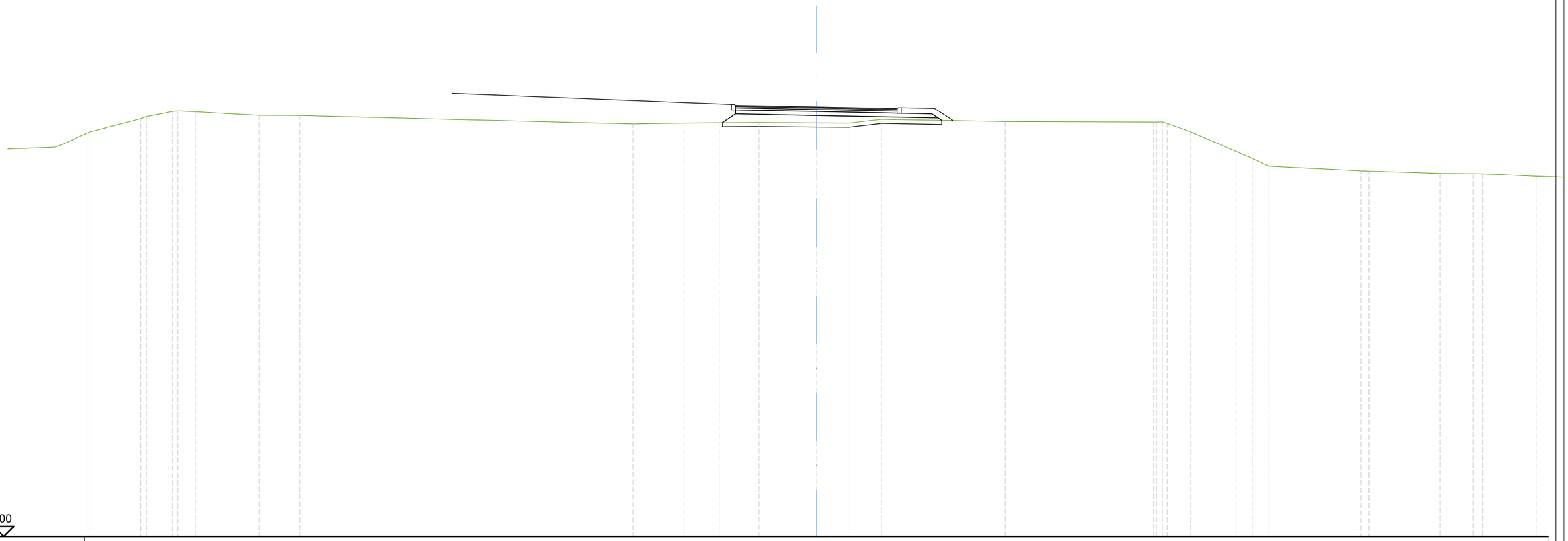

SCALA 1:200

QT.RIF. 308,000

| | | |

SCAVI E BONIFICHE	
SCOTICO	0,55 m
STERRO	2,47 m²
RILEVATI	
RILEVATO	0,01 m²
TERRENO VEGETALE	14,21 m
SOVRASTRUTTURA STRADALE	
STRATO DI USURA	8,00 m
STRATO DI BINDER	8,00 m
STRATO DI BASE	8,00 m
STRATO DI FONDAZIONE	8,00 m

ASSE: Rotatoria 2H
SEZIONE N.: RT2H - 5_
QT. PROGETTO: 329,689
DIST.PROG.: 100,000
DIST.PREC.: 28,024
DIST.SUCC.: 6,814

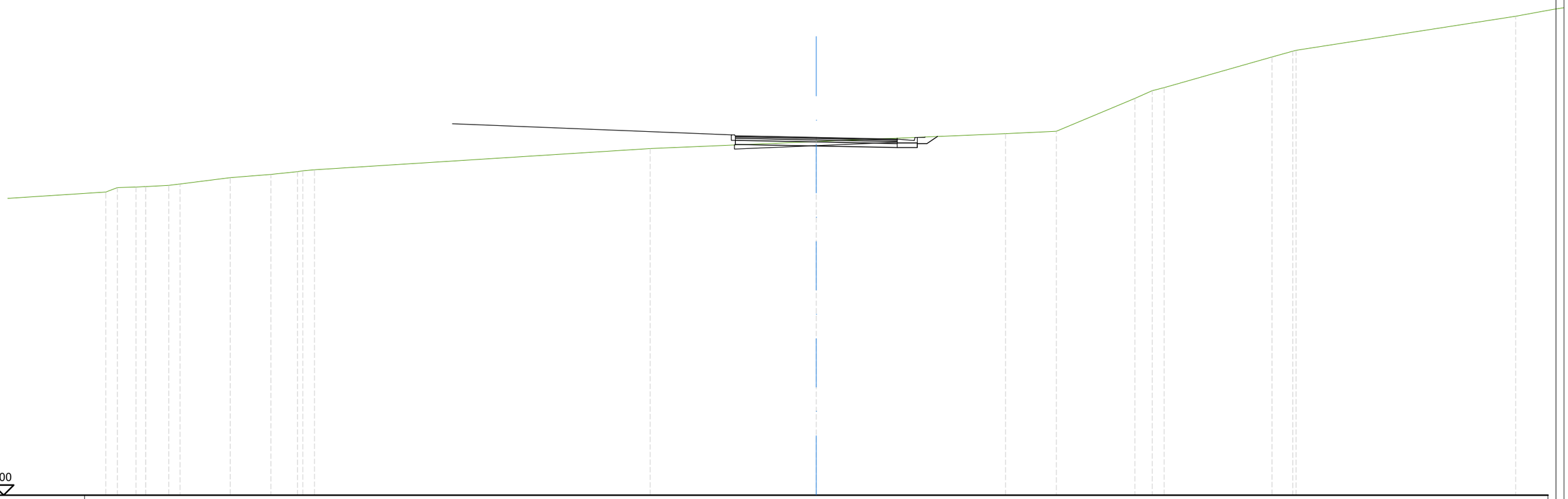

SCALA 1:200

QT.RIF. 312,000

QUOTE TERRENO	326,99	327,21	327,24	327,26	327,33	327,39	327,70	327,86	328,00	328,09	329,14	329,49	329,88	330,00	331,62	332,00	332,16	333,67	333,96	334,00	335,69
DIST.PARZIALI TERRENO	0,58	0,91		1,14	0,56	2,48	2,01	1,32	0,58	16,62	8,21	9,36	2,51	3,89	0,86	0,60	5,33	1,04		10,86	
DIST.PARZIALI PROGETTO												4,00	4,00	1,00	0,53						
QUOTE USURA											329,77	329,75	329,69	329,63	329,61						
DIST.PARZIALI USURA											1,00	3,00	3,00	1,00							

SCAVI E BONIFICHE	
STERRO	2,73 m²
RILEVATI	
TERRENO VEGETALE	13,81 m
SOVRASTRUTTURA STRADALE	
STRATO DI USURA	7,00 m
STRATO DI BINDER	7,00 m
STRATO DI BASE	7,00 m
STRATO DI FONDAZIONE	7,00 m

ASSE: Rotatoria 2H
SEZIONE N.: RT2H - 6_
QT. PROGETTO: 329,526
DIST.PROG.: 106,814
DIST.PREC.: 6,814

FINE



SCALA 1:200

QT.RIF. 311,000

QUOTE TERRENO	327,88	328,00	328,02	328,10	329,15	329,53	329,63	329,98	330,15	332,00	332,71	333,17	333,65	333,84	333,87	333,92	333,93	333,95	334,00	334,02
DIST.PARZIALI TERRENO	1,41	0,94	3,76	15,87	8,44	2,35	6,68	3,92	3,92	3,10	6,81	2,51	1,10	0,73	1,18	1,44	0,51
DIST.PARZIALI PROGETTO	4,00	3,00
QUOTE USURA	329,61	329,59	329,53	329,47
DIST.PARZIALI USURA	1,00	3,00	3,00

Rotatoria I

SCAVI E BONIFICHE	
SCOTICO	5,20 m
STERRO	1,68 m²
RILEVATI	
RILEVATO	1,12 m²
TERRENO VEGETALE	15,53 m
SOVRASTRUTTURA STRADALE	
STRATO DI USURA	8,00 m
STRATO DI BINDER	8,00 m
STRATO DI BASE	8,00 m
STRATO DI FONDAZIONE	9,72 m

ASSE: Rotatoria 2I
SEZIONE N.: RT2I - 1_
QT. PROGETTO: 321,767
DIST.PROG.: 0,000
DIST.SUCC.: 30,500

INIZIO



SCALA 1:200

QT.RIF. 303,000

QUOTE TERRENO	319,57	319,55		319,74	319,75	319,76	319,77		319,89		319,99	320,00		320,73		321,01		321,16	321,30	321,32	321,45		321,63		321,94	322,00		322,51	322,66		322,95		323,17		323,32		323,61	323,66		324,00		324,21		324,19	324,22
DIST.PARZIALI TERRENO		1,43	6,41	0,93		0,79	6,50		4,46			6,12		3,31		2,00		1,86		1,86	2,27		4,37			0,53	4,01		1,15	2,43		1,82		1,47		2,60		0,56	3,21		1,87		3,46		
DIST.PARZIALI PROGETTO																	0,54		4,00			6,03			0,88																				
QUOTE USURA																			321,85		321,83			321,77								321,71		321,69											
DIST.PARZIALI USURA																			1,00		3,00			3,00									1,00												

SCAVI E BONIFICHE	
SCOTICO	4,31 m
STERRO	3,64 m²
RILEVATI	
RILEVATO	1,03 m²
TERRENO VEGETALE	15,17 m
SOVRASTRUTTURA STRADALE	
STRATO DI USURA	9,00 m
STRATO DI BINDER	9,00 m
STRATO DI BASE	9,00 m
STRATO DI FONDAZIONE	9,00 m

ASSE: Rotatoria 2I
SEZIONE N.: RT2I - 2_
QT. PROGETTO: 321,964
DIST.PROG.: 30,500
DIST.PREC.: 30,500
DIST.SUCC.: 22,500

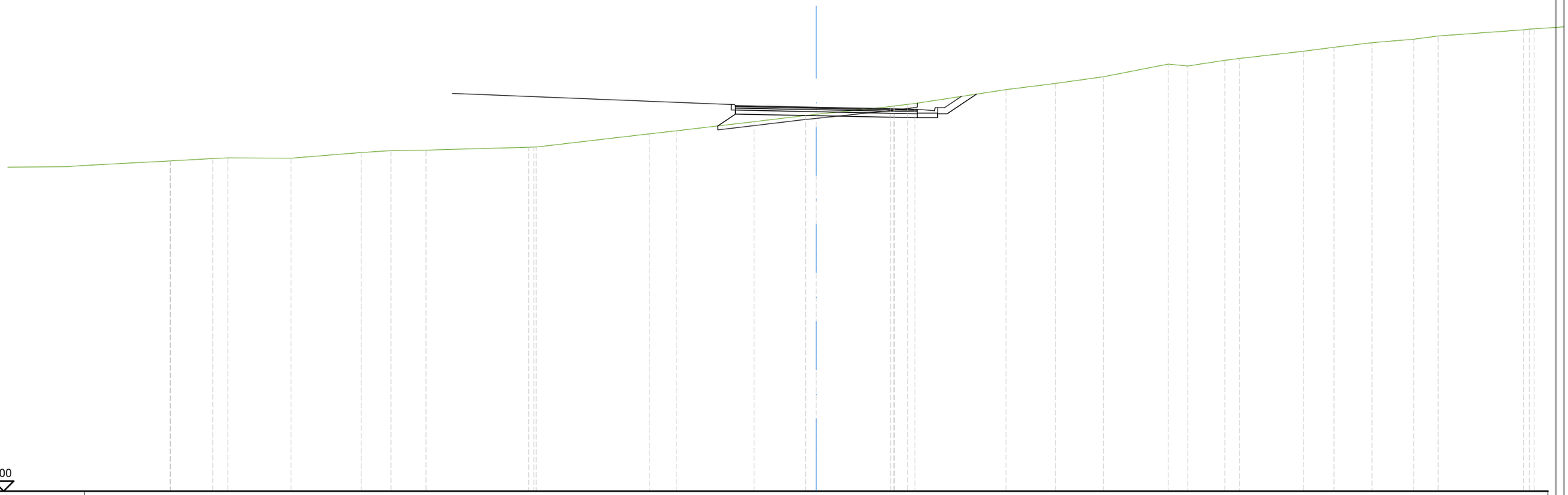

SCALA 1:200

QT.RIF. 303,000

| | | |

SCAVI E BONIFICHE	
SCOTICO	14,15 m
RILEVATI	
RILEVATO	16,81 m²
TERRENO VEGETALE	18,86 m
SOVRASTRUTTURA STRADALE	
STRATO DI USURA	8,00 m
STRATO DI BINDER	8,00 m
STRATO DI BASE	8,00 m
STRATO DI FONDAZIONE	9,72 m

ASSE: Rotatoria 2I
SEZIONE N.: RT2I - 3_
QT. PROGETTO: 321,408
DIST.PROG.: 53,000
DIST.PREC.: 22,500
DIST.SUCC.: 28,000

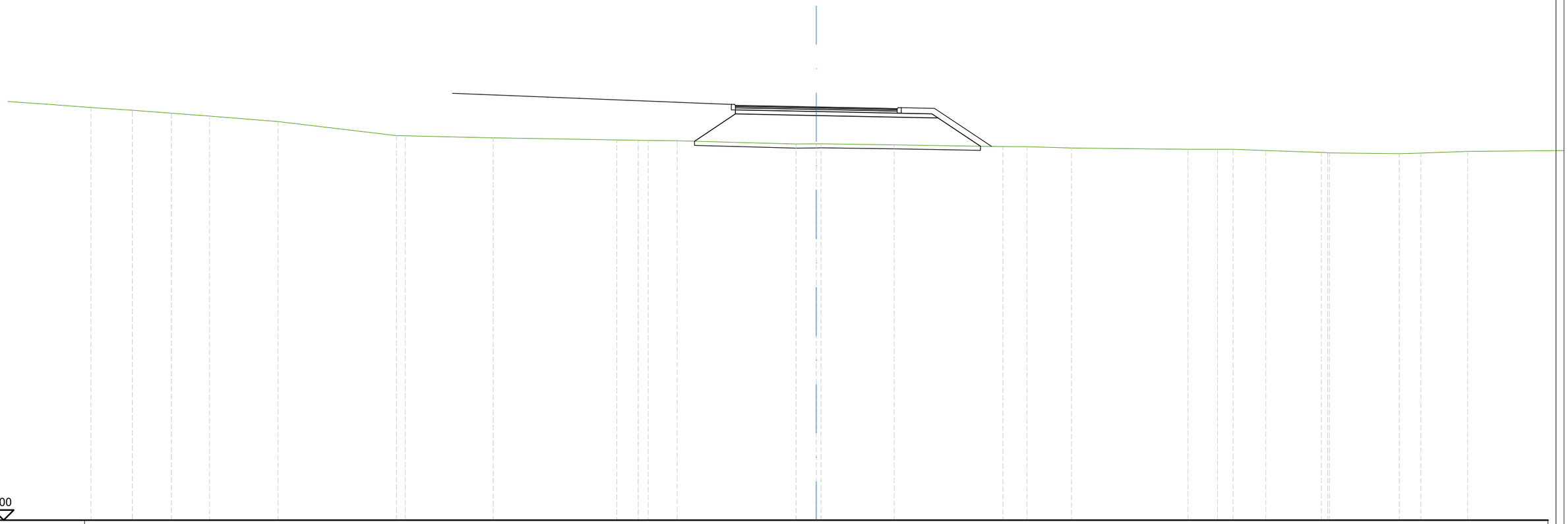

SCALA 1:200

QT.RIF. 301,000

| | | |

SCAVI E BONIFICHE	
SCOTICO	14,91 m
RILEVATI	
RILEVATO	19,76 m²
TERRENO VEGETALE	19,63 m
SOVRASTRUTTURA STRADALE	
STRATO DI USURA	8,00 m
STRATO DI BINDER	8,00 m
STRATO DI BASE	8,00 m
STRATO DI FONDAZIONE	9,72 m

ASSE: Rotatoria 2I
SEZIONE N.: RT2I - 4_
QT. PROGETTO: 321,159
DIST.PROG.: 81,000
DIST.PREC.: 28,000
DIST.SUCC.: 25,814

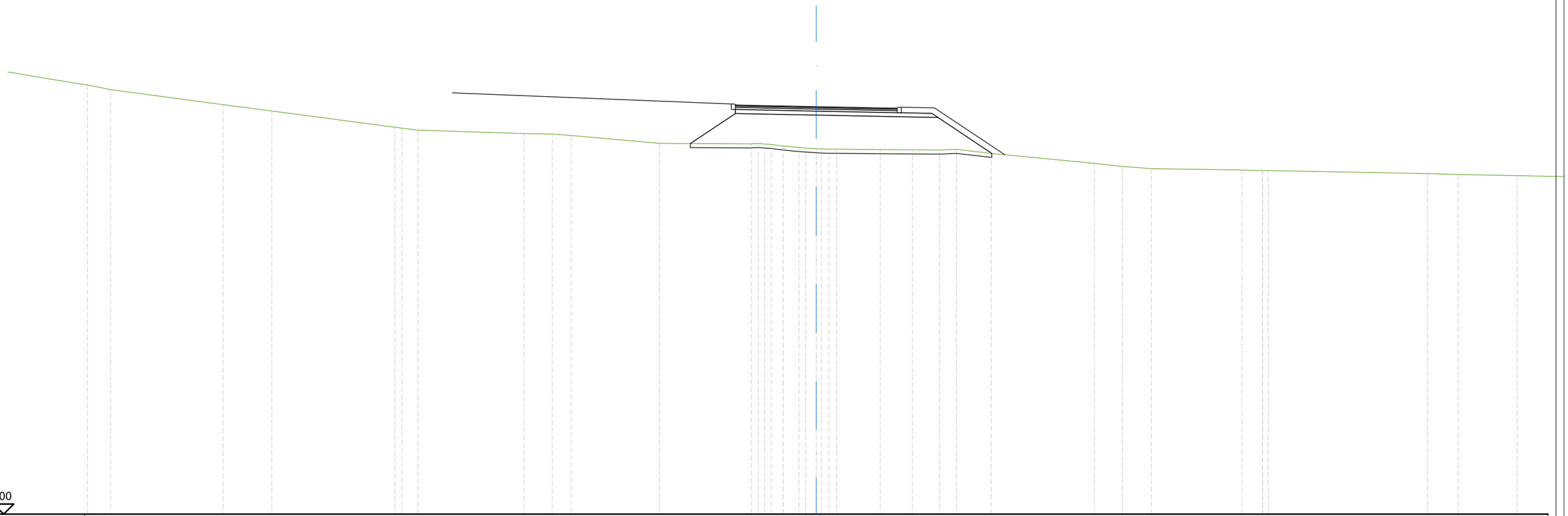

SCALA 1:200

QT.RIF. 301,000

| | | |

SCAVI E BONIFICHE	
SCOTICO	5,20 m
STERRO	1,68 m²
RILEVATI	
RILEVATO	1,12 m²
TERRENO VEGETALE	15,53 m
SOVRASTRUTTURA STRADALE	
STRATO DI USURA	8,00 m
STRATO DI BINDER	8,00 m
STRATO DI BASE	8,00 m
STRATO DI FONDAZIONE	9,72 m

ASSE: Rotatoria 2I
SEZIONE N.: RT2I - 5_
QT. PROGETTO: 321,767
DIST.PROG.: 106,814
DIST.PREC.: 25,814

FINE

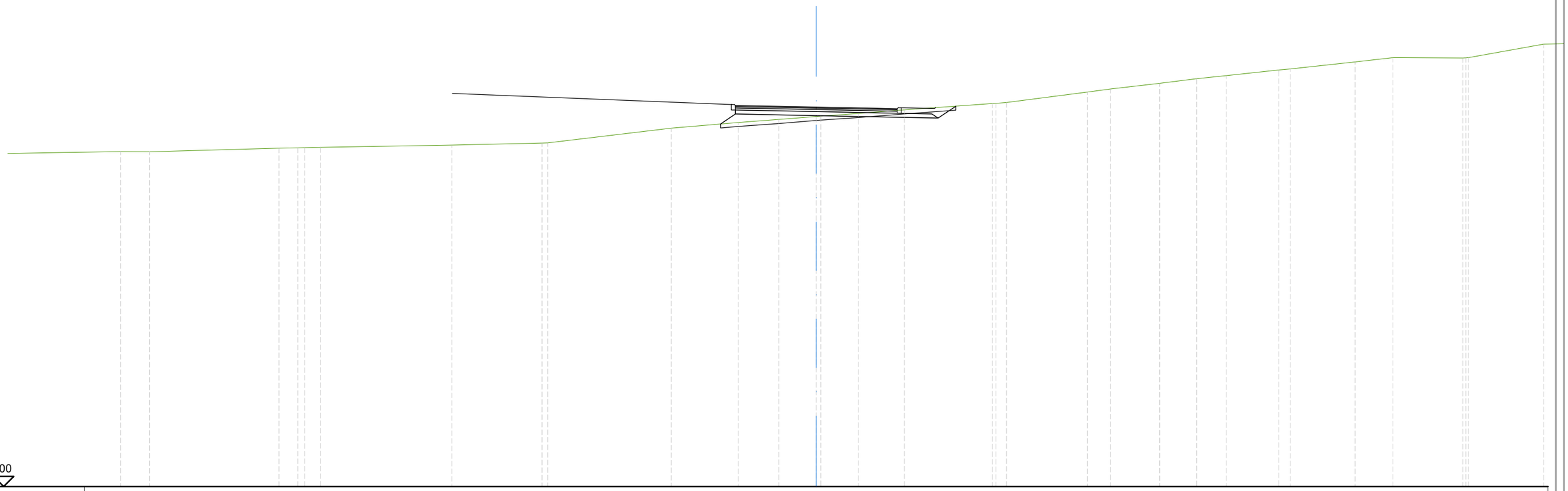

SCALA 1:200

QT.RIF. 303,000

QUOTE TERRENO	319,57	319,55		319,74	319,75	319,76	319,77		319,89		319,99	320,00		320,73		321,01		321,16	321,30	321,32	321,45		321,63		321,94	322,00		322,51	322,66		322,95		323,17		323,32		323,61	323,66		324,00		324,21		324,19	324,22
DIST.PARZIALI TERRENO		1,43	6,41		0,93		0,79	6,50		4,46			6,12		3,31		2,00	1,86		1,86	2,27		4,37			0,53	4,01		1,15	2,43		1,82		1,47		2,60		0,56	3,21		1,87		3,46		
DIST.PARZIALI PROGETTO																	0,54		4,00			6,03			0,88																				
QUOTE USURA																			321,85		321,83			321,77								321,71		321,69											
DIST.PARZIALI USURA																			1,00		3,00			3,00									1,00												

Ramo 2B

SCAVI E BONIFICHE	
STERRO	2,75 m²
RILEVATI	
TERRENO VEGETALE	2,86 m
SOVRASTRUTTURA STRADALE	
STRATO DI USURA	4,33 m
STRATO DI BINDER	4,33 m
STRATO DI BASE	4,33 m
STRATO DI FONDAZIONE	5,21 m
LAVORAZIONI	
COMPATTAZIONE PIANO DI POSA (IN TRINCEA)	6,52 m

ASSE: Ramo 2B
SEZIONE N.: RM2B - 1_
QT. PROGETTO: 349,865
DIST.PROG.: 0,000
DIST.SUCC.: 25,000

INIZIO

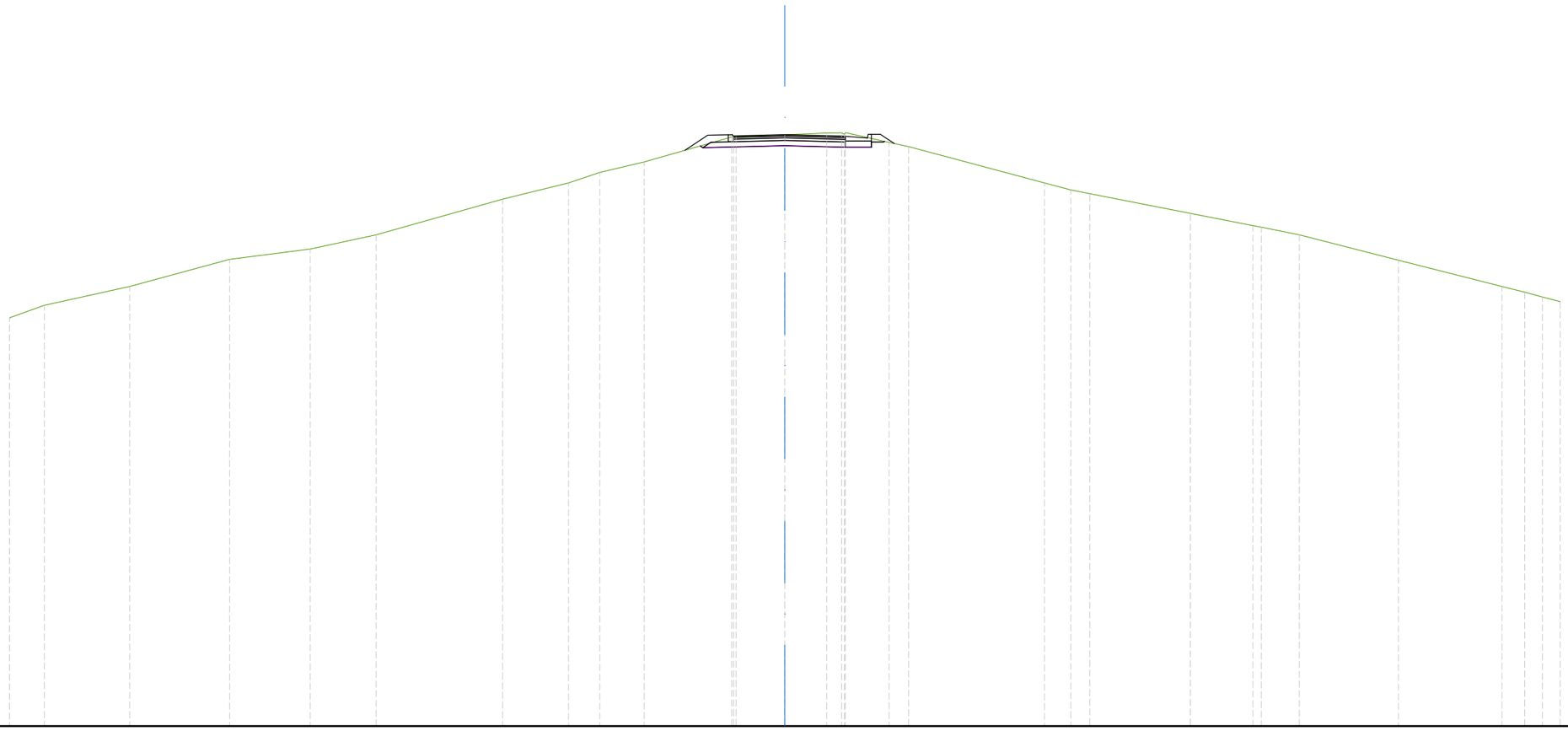

SCALA 1:200

QT.RIF. 327,000

QUOTE TERRENO	342,78	343,27	344,00	345,05	345,45	346,00	347,37	348,00	348,41	348,81	349,78	349,79	349,87	349,93	349,94	349,95	349,57	349,41	348,00	347,73	347,59	346,83	346,35	346,30	346,00	345,02	344,00	343,78	343,59	343,41		
DIST.PARZIALI TERRENO		1,34	3,30	3,87	3,12	2,56	4,89	2,55	1,21	1,72	3,39		1,89	1,62	0,58	1,69	0,75	5,27	1,02	0,73	3,89	2,43		1,47	3,84	4,00	0,88	0,68	0,68			
DIST.PARZIALI PROGETTO												3,17		2,35		1,00																
QUOTE USURA												349,82	349,87		349,81																	
DIST.PARZIALI USURA													1,74	2,10																		

SCAVI E BONIFICHE	
STERRO	5,31 m²
RILEVATI	
RILEVATO	1,85 m²
TERRENO VEGETALE	4,92 m
SOVRASTRUTTURA STRADALE	
STRATO DI USURA	5,84 m
STRATO DI BINDER	5,84 m
STRATO DI BASE	5,84 m
STRATO DI FONDAZIONE	6,62 m
LAVORAZIONI	
COMPATTAZIONE PIANO DI POSA (IN TRINCEA)	7,89 m

ASSE: Ramo 2B
SEZIONE N.: RM2B - 2_
QT. PROGETTO: 345,651
DIST.PROG.: 25,000
DIST.PREC.: 25,000
DIST.SUCC.: 25,000



SCALA 1:200

QT.RIF. 323,000

| | | |

SCAVI E BONIFICHE	
STERRO	18,68 m²
RILEVATI	
TERRENO VEGETALE	7,74 m
SOVRASTRUTTURA STRADALE	
STRATO DI USURA	6,00 m
STRATO DI BINDER	6,00 m
STRATO DI BASE	6,00 m
STRATO DI FONDAZIONE	6,01 m
LAVORAZIONI	
COMPATTAZIONE PIANO DI POSA (IN TRINCEA)	8,01 m

ASSE: Ramo 2B
SEZIONE N.: RM2B - 3_
QT. PROGETTO: 341,226
DIST.PROG.: 50,000
DIST.PREC.: 25,000
DIST.SUCC.: 25,000



SCALA 1:200

QT.RIF. 325,000

QUOTE TERRENO	346,85	346,59	346,47	346,00	344,53	344,37	344,00	343,92	343,46	342,98	342,86	342,36	342,30	342,33	342,27	342,03	341,91	342,11	342,33	342,89	343,42	343,55	343,17	343,12	342,91	342,91	342,85	341,61	341,56
DIST.PARZIALI TERRENO	1,37	0,61	2,36	7,91	1,11	3,21		2,79	2,96	0,97	3,92	0,70	0,82	0,66	2,37	0,58		0,67	1,16	1,19		4,53	1,96	1,18	2,34	0,77	11,62	0,60	
DIST.PARZIALI PROGETTO										3,49		1,00	3,00		3,00		1,00		3,39										
QUOTE USURA													341,02	341,03	341,23		341,42	341,44											
DIST.PARZIALI USURA													2,75		2,75														

SCAVI E BONIFICHE	
STERRO	43,76 m²
RILEVATI	
TERRENO VEGETALE	11,88 m
SOVRASTRUTTURA STRADALE	
STRATO DI USURA	6,00 m
STRATO DI BINDER	6,00 m
STRATO DI BASE	6,00 m
STRATO DI FONDAZIONE	6,01 m
LAVORAZIONI	
COMPATTAZIONE PIANO DI POSA (IN TRINCEA)	8,01 m

ASSE: Ramo 2B
SEZIONE N.: RM2B - 4_
QT. PROGETTO: 336,801
DIST.PROG.: 75,000
DIST.PREC.: 25,000
DIST.SUCC.: 25,000

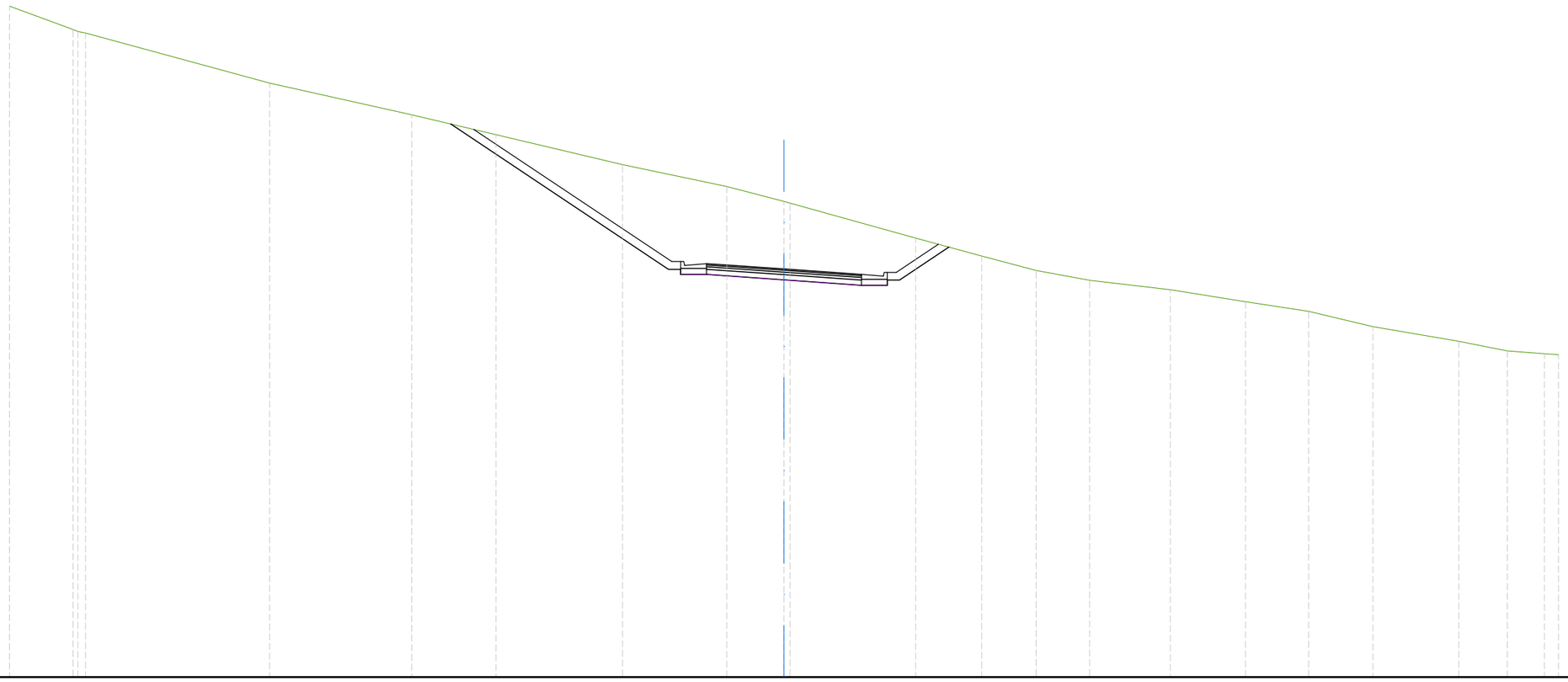

SCALA 1:200

QT.RIF. 321,000

QUOTE TERRENO	346,98	346,08	345,94	344,00	342,78	342,00	340,84	340,00	339,42	339,36	338,00	337,30	336,75	336,36	336,00	335,53	335,16	334,57	334,00	333,63	333,52	333,49			
DIST.PARZIALI TERRENO		2,46		7,13	5,51	3,26	4,90	4,04	2,22		4,87	2,55	2,11	2,08	3,12	2,92	2,44	2,49	3,33	1,88	1,44	0,54			
DIST.PARZIALI PROGETTO							8,43		1,00	3,00	3,00	1,00		1,92											
QUOTE USURA										337,01	336,99	336,80		336,61	336,59										
DIST.PARZIALI USURA											2,75	2,75													

SCAVI E BONIFICHE	
STERRO	31,06 m²
RILEVATI	
TERRENO VEGETALE	2,61 m
SOVRASTRUTTURA STRADALE	
STRATO DI USURA	12,71 m
STRATO DI BINDER	12,71 m
STRATO DI BASE	12,71 m
STRATO DI FONDAZIONE	7,60 m
LAVORAZIONI	
COMPATTAZIONE PIANO DI POSA (IN TRINCEA)	15,93 m

ASSE: Ramo 2B
SEZIONE N.: RM2B - 5_
QT. PROGETTO: 332,376
DIST.PROG.: 100,000
DIST.PREC.: 25,000
DIST.SUCC.: 17,000

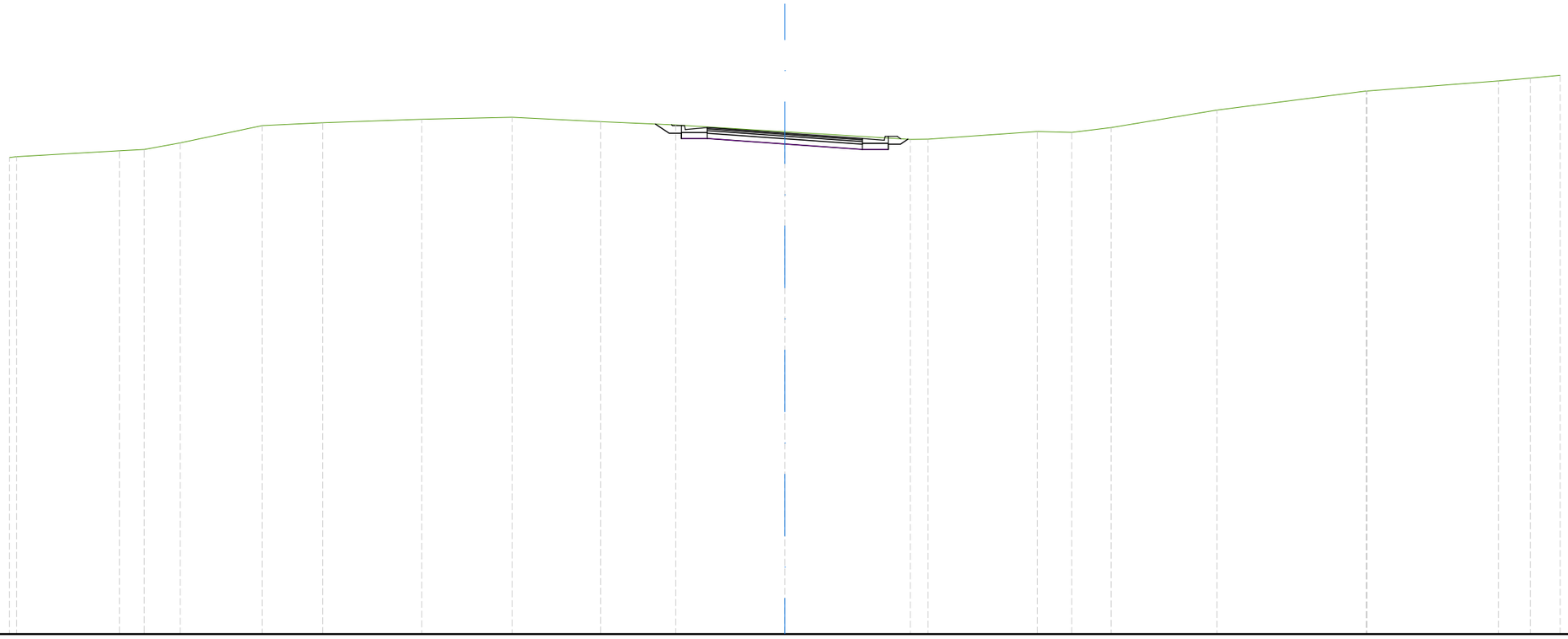

SCALA 1:200

QT.RIF. 313,000

QUOTE TERRENO	331,43	331,47	331,69	331,74	332,00	332,66	332,78	332,91	332,99	332,81	332,69	332,43	332,13	332,14	332,43	332,40	332,59	333,27	334,00	334,00	334,40	334,50	334,61		
DIST.PARZIALI TERRENO		3,97	0,97	1,38	3,18	2,34	3,84	3,50	3,43	2,90	4,22	4,85	0,69	4,22	1,34	1,53	4,10	5,77		5,09	1,23	1,15			
DIST.PARZIALI PROGETTO												1,00	3,00	3,00	1,00										
QUOTE USURA												329,81 332,59 332,57		332,38 329,93	332,18 329,86 332,17										
DIST.PARZIALI USURA												0,71	2,75	2,75											

SCAVI E BONIFICHE	
STERRO	3,43 m²
RILEVATI	
TERRENO VEGETALE	1,87 m
SOVRASTRUTTURA STRADALE	
STRATO DI USURA	3,00 m
STRATO DI BINDER	6,34 m
STRATO DI BASE	6,34 m
STRATO DI FONDAZIONE	7,22 m
LAVORAZIONI	
COMPATTAZIONE PIANO DI POSA (IN TRINCEA)	7,53 m

ASSE: Ramo 2B
SEZIONE N.: RM2B - 6_
QT. PROGETTO: 330,150
DIST.PROG.: 117,000
DIST.PREC.: 17,000
DIST.SUCC.: 18,000

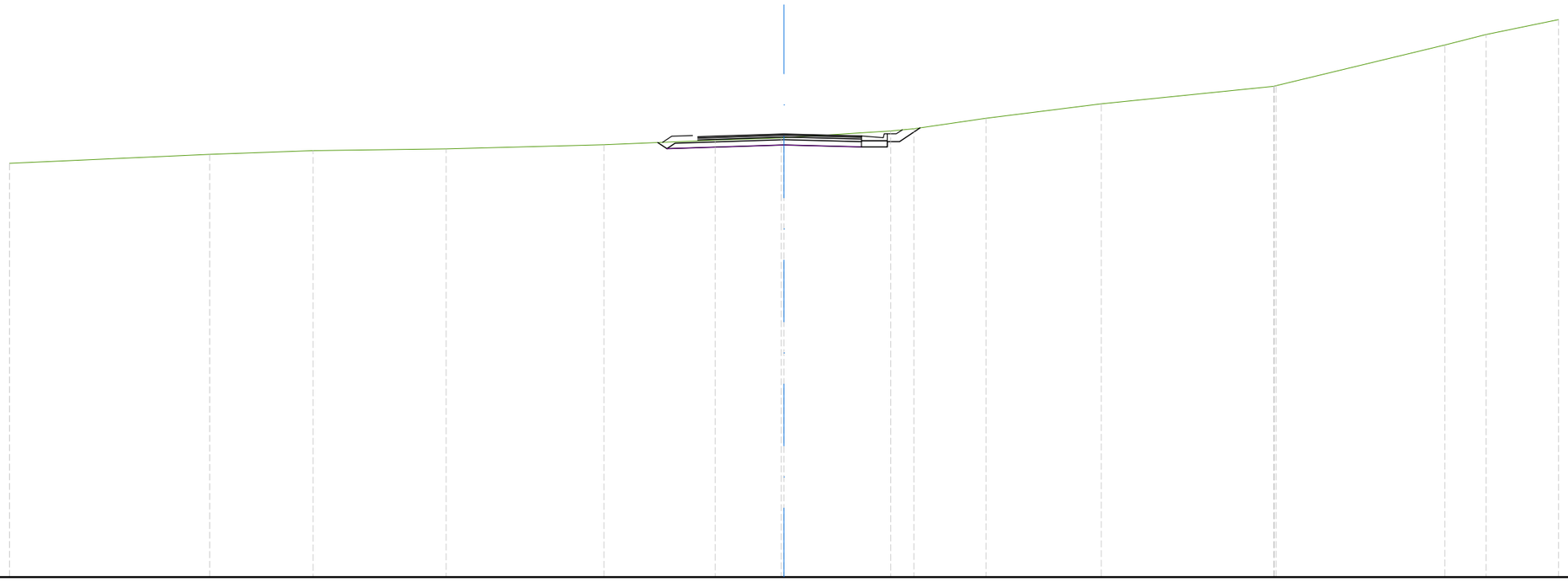

SCALA 1:200

QT.RIF. 313,000

QUOTE TERRENO	329,02	329,37	329,51	329,57	329,73	329,91	330,00 330,01	330,27	330,35	330,76	331,32	332,00 332,02	333,59	334,00	334,58		
DIST.PARZIALI TERRENO		7,76	4,00	5,15	6,11	4,32	2,56	4,13	0,90	2,80	4,46	6,68	6,54	1,60	2,80		
DIST.PARZIALI PROGETTO							4,53	3,00	1,00	0,79							
QUOTE USURA							330,04 330,05	330,15	330,08								
DIST.PARZIALI USURA							2,98	3,00									

SCAVI E BONIFICHE	
STERRO	1,58 m²
RILEVATI	
RILEVATO	0,92 m²
TERRENO VEGETALE	3,72 m
SOVRASTRUTTURA STRADALE	
STRATO DI USURA	16,47 m
STRATO DI BINDER	16,47 m
STRATO DI BASE	16,47 m
STRATO DI FONDAZIONE	18,72 m
LAVORAZIONI	
COMPATTAZIONE PIANO DI POSA (IN TRINCEA)	5,27 m

ASSE: Ramo 2B
SEZIONE N.: RM2B - 7_
QT. PROGETTO: 329,543
DIST.PROG.: 135,000
DIST.PREC.: 18,000

FINE



SCALA 1:200

QT.RIF. 311,000

| | | |

Ramo 2D

SCAVI E BONIFICHE	
STERRO	3,67 m²
RILEVATI	
TERRENO VEGETALE	1,55 m
SOVRASTRUTTURA STRADALE	
STRATO DI USURA	3,43 m
STRATO DI BINDER	3,43 m
STRATO DI BASE	3,43 m
STRATO DI FONDAZIONE	3,43 m
LAVORAZIONI	
COMPATTAZIONE PIANO DI POSA (IN TRINCEA)	2,00 m

ASSE: Ramo 2D
SEZIONE N.: RM2D - 1_
QT. PROGETTO: 324,839
DIST.PROG.: 0,000
DIST.SUCC.: 25,862

INIZIO



SCALA 1:200

QT.RIF. 305,000

| | | |

SCAVI E BONIFICHE	
SCOTICO	7,11 m
STERRO	0,07 m²
RILEVATI	
RILEVATO	1,40 m²
TERRENO VEGETALE	3,74 m
SOVRASTRUTTURA STRADALE	
STRATO DI USURA	5,69 m
STRATO DI BINDER	5,69 m
STRATO DI BASE	5,69 m
STRATO DI FONDAZIONE	7,41 m

ASSE: Ramo 2D
SEZIONE N.: RM2D - 2_
QT. PROGETTO: 325,551
DIST.PROG.: 25,862
DIST.PREC.: 25,862
DIST.SUCC.: 25,009

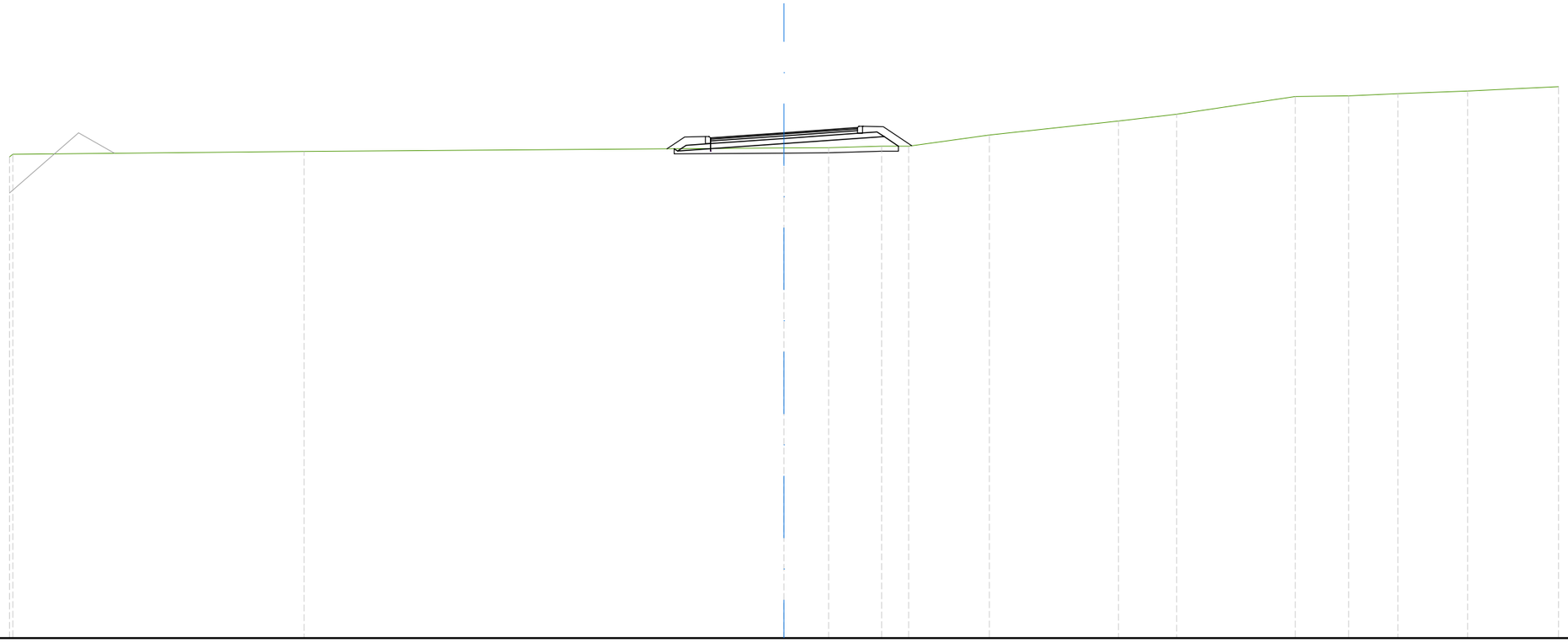

SCALA 1:200

QT.RIF. 306,000

QUOTE TERRENO	324,61	324,72	324,83	324,96	324,98	325,03	325,03	325,46	326,00	326,27	326,95	326,98	327,06	327,16	327,34
DIST.PARZIALI TERRENO		11,28	18,59	1,73	2,05	1,05	3,12	5,01	2,25	4,59	2,07	1,90	2,70	3,52	
DIST.PARZIALI PROGETTO				1,27	2,85	3,05	0,83	0,55							
QUOTE USURA				325,35	325,37	325,55	325,73	325,75							
DIST.PARZIALI USURA					2,60	2,60									

SCAVI E BONIFICHE	
SCOTICO	8,78 m
RILEVATI	
RILEVATO	9,76 m²
TERRENO VEGETALE	3,91 m
SOVRASTRUTTURA STRADALE	
STRATO DI USURA	5,75 m
STRATO DI BINDER	5,75 m
STRATO DI BASE	5,75 m
STRATO DI FONDAZIONE	6,63 m

ASSE: Ramo 2D
SEZIONE N.: RM2D - 3_
QT. PROGETTO: 326,801
DIST.PROG.: 50,871
DIST.PREC.: 25,009
DIST.SUCC.: 25,000

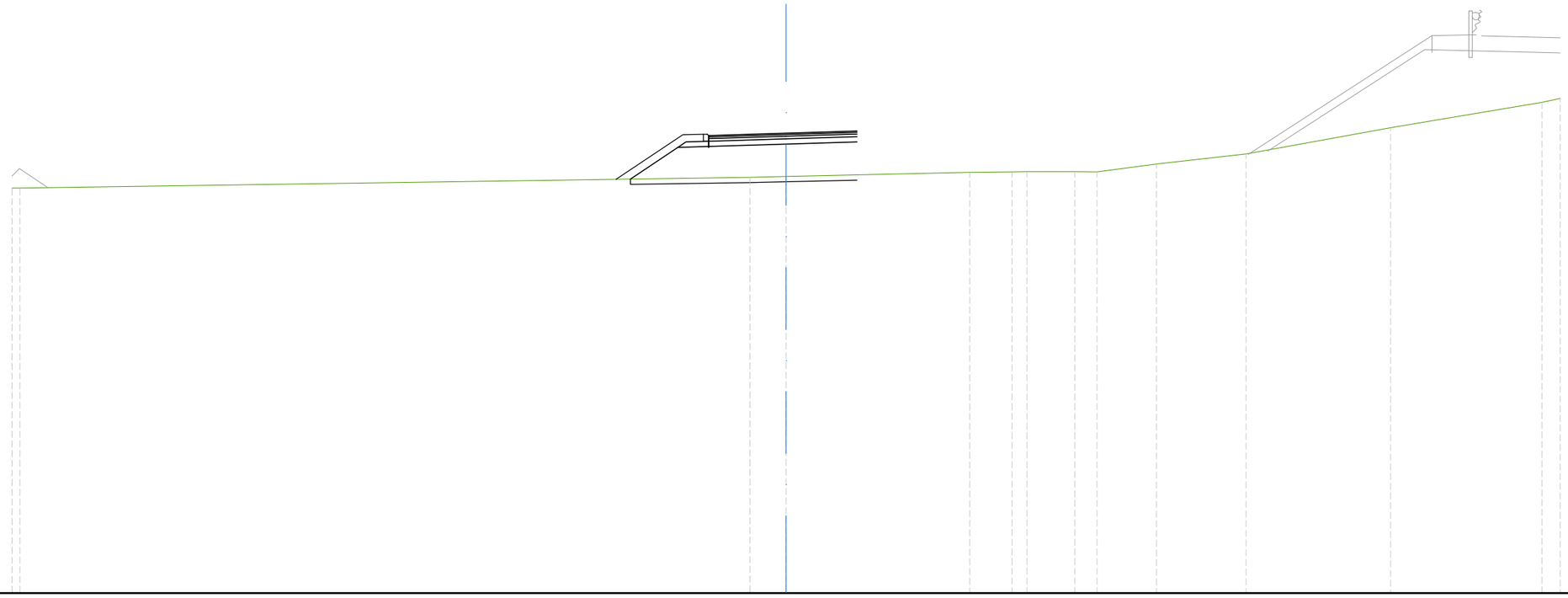

SCALA 1:200

QT.RIF. 309,000

QUOTE TERRENO	324,67	324,68									325,09	325,12			325,29	325,31	325,31	325,31	325,31	325,61	326,00		327,02	328,00	328,15
DIST.PARZIALI TERRENO			28,30								1,40		7,12		1,64	0,57	1,86	0,86	2,30	3,47	5,60		5,86	0,70	
DIST.PARZIALI PROGETTO								1,84	4,20			2,75													
QUOTE USURA										326,71	326,72	326,80		326,89											
DIST.PARZIALI USURA											2,75	2,75													

SCAVI E BONIFICHE	
SCOTICO	15,96 m
RILEVATI	
RILEVATO	31,13 m²
TERRENO VEGETALE	12,47 m
SOVRASTRUTTURA STRADALE	
STRATO DI USURA	6,00 m
STRATO DI BINDER	6,00 m
STRATO DI BASE	6,00 m
STRATO DI FONDAZIONE	7,75 m

ASSE: Ramo 2D
SEZIONE N.: RM2D - 4_
QT. PROGETTO: 328,002
DIST.PROG.: 75,871
DIST.PREC.: 25,000
DIST.SUCC.: 25,000

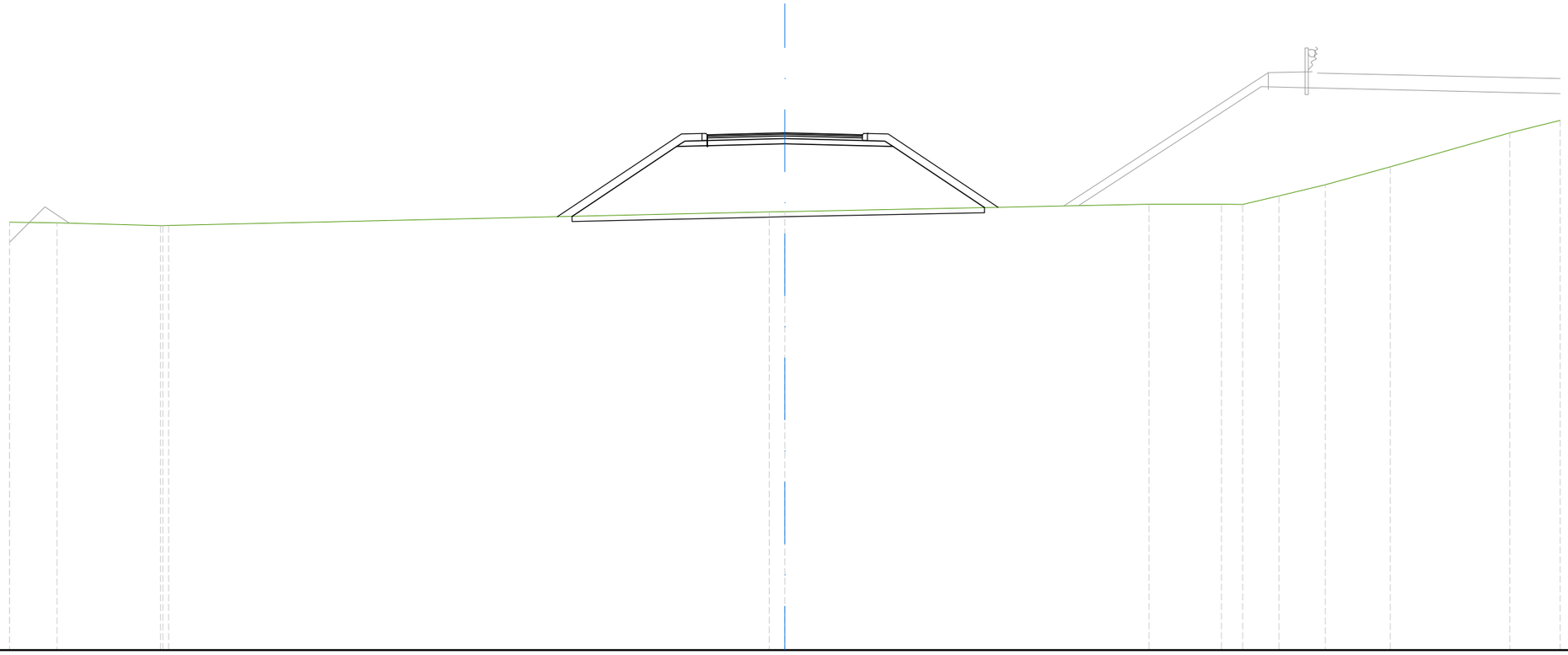

SCALA 1:200

QT.RIF. 308,000

QUOTE TERRENO	324,55	324,52	324,41	324,42	324,95	324,96	325,25	325,24	325,24	325,57	326,00	326,70	328,00	328,49												
DIST.PARZIALI TERRENO		1,84	4,00		23,24			0,61	14,09			2,80	0,83	1,41	1,79	2,52	4,62	1,94								
DIST.PARZIALI PROGETTO										4,05	1,18	3,00		3,20	0,98	3,54										
QUOTE USURA											327,93	327,93	328,00		327,93	327,93										
DIST.PARZIALI USURA												2,75		2,75												

SCAVI E BONIFICHE	
SCOTICO	23,00 m
RILEVATI	
RILEVATO	76,45 m²
TERRENO VEGETALE	18,57 m
SOVRASTRUTTURA STRADALE	
STRATO DI USURA	5,78 m
STRATO DI BINDER	5,78 m
STRATO DI BASE	5,78 m
STRATO DI FONDAZIONE	6,34 m

ASSE: Ramo 2D
SEZIONE N.: RM2D - 5_
QT. PROGETTO: 328,840
DIST.PROG.: 100,871
DIST.PREC.: 25,000
DIST.SUCC.: 25,000

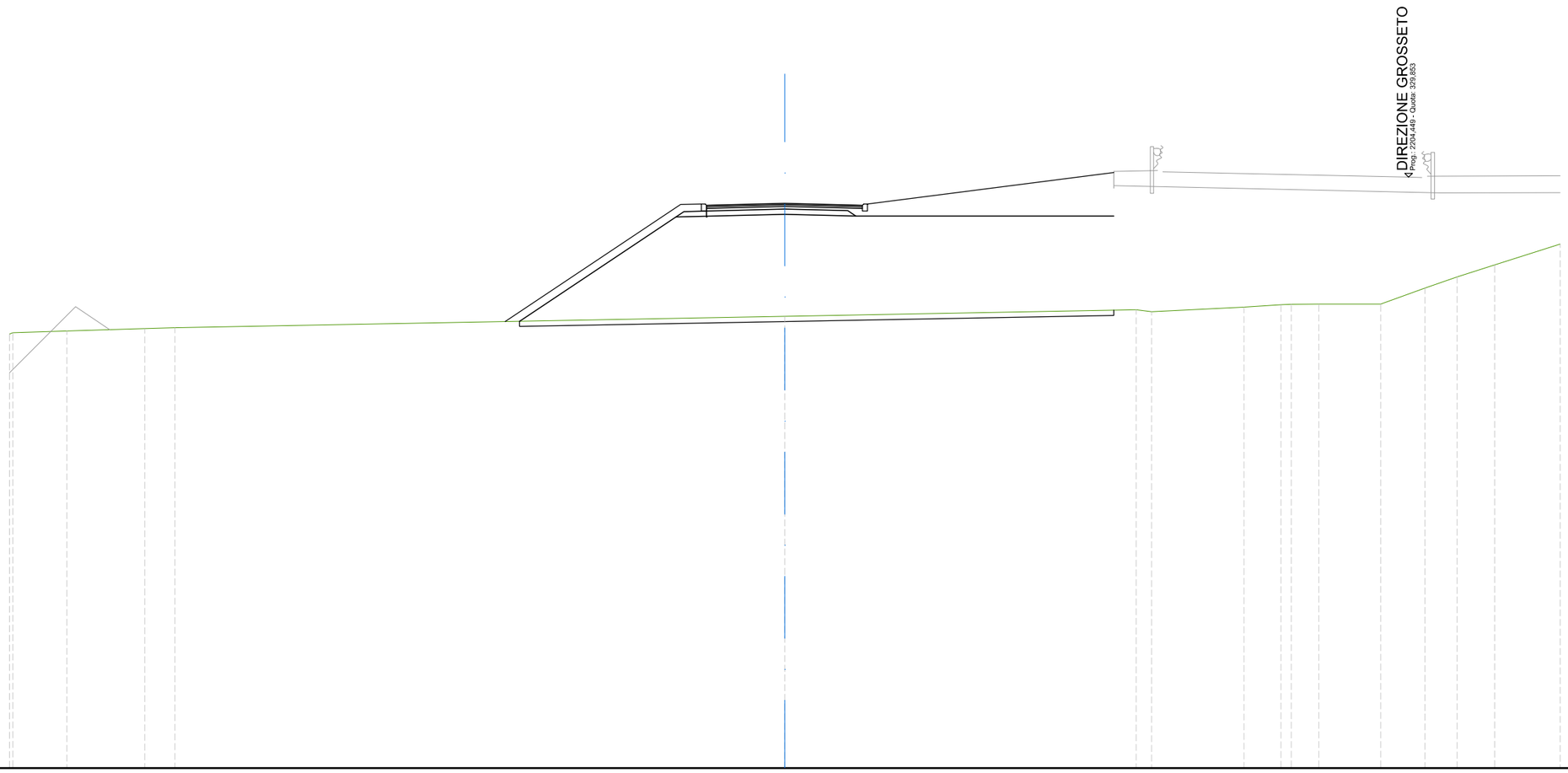

SCALA 1:200

QT.RIF. 307,000

QUOTE TERRENO	323,78	323,84	323,90	324,00	324,03	324,47	324,72	324,65	324,82	324,92	324,94	324,94	324,95	325,57	326,00	326,46	327,26
DIST.PARZIALI TERRENO	2,09	3,02	1,17	23,60	13,60	0,60	3,57	1,43	1,07	2,40	1,71	1,25	1,46	2,53
DIST.PARZIALI PROGETTO	6,05	1,18	3,03	2,75	9,53
QUOTE USURA	328,76	328,77	328,84	328,77	328,77
DIST.PARZIALI USURA	2,78	2,75

SCAVI E BONIFICHE	
SCOTICO	18,88 m
RILEVATI	
RILEVATO	73,59 m²
TERRENO VEGETALE	14,07 m
SOVRASTRUTTURA STRADALE	
STRATO DI USURA	6,28 m
STRATO DI BINDER	6,28 m
STRATO DI BASE	6,28 m
STRATO DI FONDAZIONE	6,94 m

ASSE: Ramo 2D
SEZIONE N.: RM2D - 6_
QT. PROGETTO: 329,262
DIST.PROG.: 125,871
DIST.PREC.: 25,000
DIST.SUCC.: 25,000

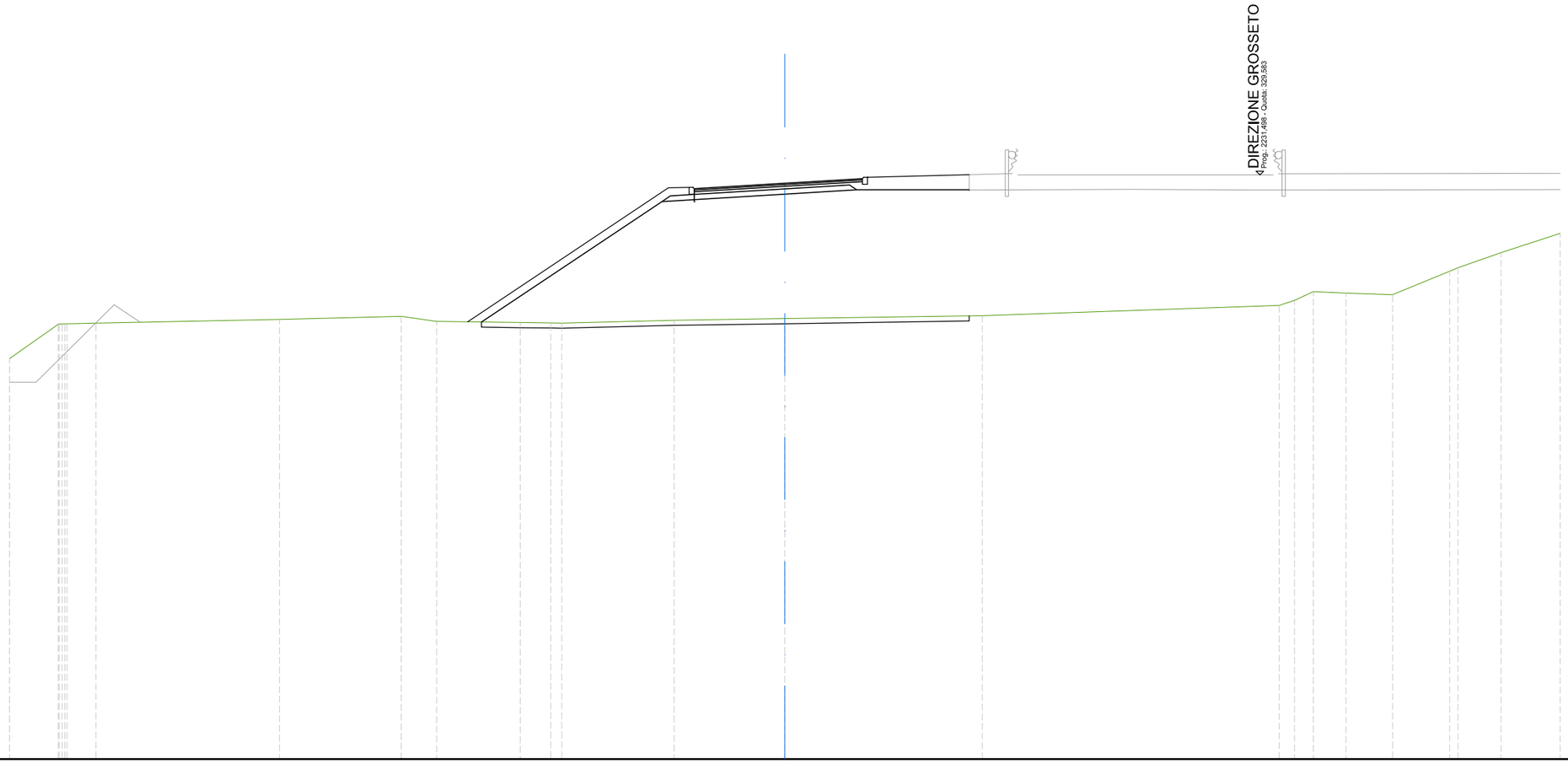

SCALA 1:200

QT.RIF. 307,000

QUOTE TERRENO	322,48	323,81	323,83	323,85	324,00	324,12	323,92	323,88	323,86	323,86	323,97	324,03	324,14	324,54	324,74	325,07	325,02	324,96	325,86	326,00	326,58	327,32			
DIST.PARZIALI TERRENO		1,89		1,11	7,11	4,71	1,37	3,24	1,18		4,35	4,28	7,64	11,49	0,59	0,73	1,26	1,81	2,21	1,67	2,28				
DIST.PARZIALI PROGETTO									6,98		1,25	3,50	2,78		3,94										
QUOTE USURA												329,05	329,07	329,26		329,43	329,44								
DIST.PARZIALI USURA													3,25	2,75											

SCAVI E BONIFICHE	
SCOTICO	8,11 m
RILEVATI	
RILEVATO	33,80 m²
TERRENO VEGETALE	1,87 m
SOVRASTRUTTURA STRADALE	
STRATO DI USURA	5,82 m
STRATO DI BINDER	5,82 m
STRATO DI BASE	5,82 m
STRATO DI FONDAZIONE	5,53 m

ASSE: Ramo 2D
SEZIONE N.: RM2D - 7_
QT. PROGETTO: 329,268
DIST.PROG.: 150,871
DIST.PREC.: 25,000
DIST.SUCC.: 25,000

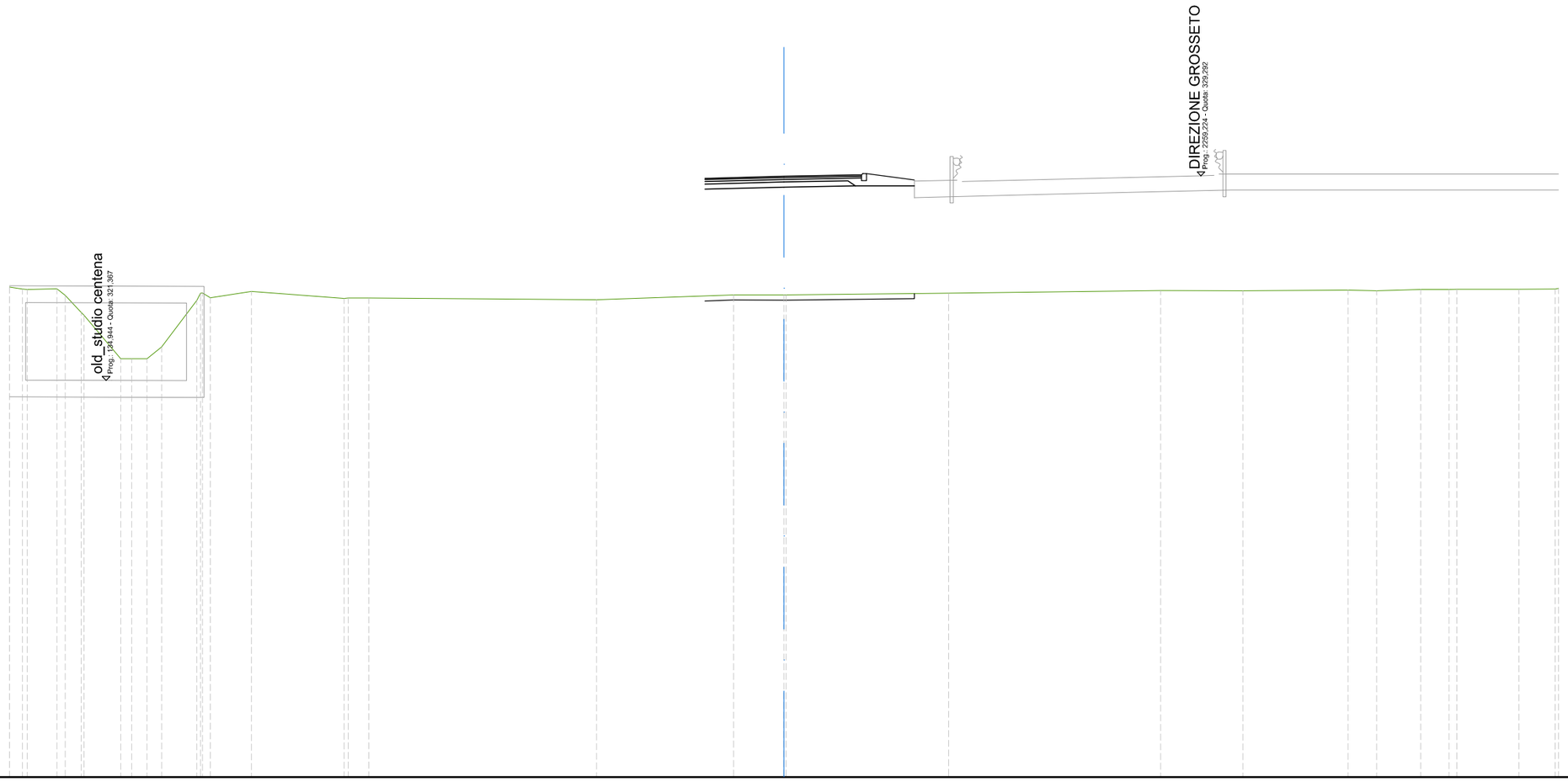

SCALA 1:200

QT.RIF. 306,000

QUOTE TERRENO	324,98	324,88	324,92	324,00	323,89	322,21	322,21	322,21	322,66	324,47	324,57	324,81	324,54	324,55	324,49	324,68	324,68	324,68	324,74	324,84	324,84	324,86	324,84	324,88	324,89	324,89	324,89	324,90
DIST.PARZIALI TERRENO	0,50	1,15	0,61	1,42		0,60	0,56	1,37	1,59	3,59	0,79	8,83	5,31	1,95	6,30	8,21	3,19	4,07	1,11	1,71	1,09	2,40	1,41					
DIST.PARZIALI PROGETTO														3,06	2,77	2,29												
QUOTE USURA														329,19	329,19	329,27	329,32	329,33										
DIST.PARZIALI USURA														3,06	2,75													

SCAVI E BONIFICHE	
SCOTICO	7,90 m
RILEVATI	
RILEVATO	35,89 m²
TERRENO VEGETALE	1,96 m
SOVRASTRUTTURA STRADALE	
STRATO DI USURA	5,50 m
STRATO DI BINDER	5,50 m
STRATO DI BASE	5,50 m
STRATO DI FONDAZIONE	5,19 m

ASSE: Ramo 2D
SEZIONE N.: RM2D - 8_
QT. PROGETTO: 328,949
DIST.PROG.: 175,871
DIST.PREC.: 25,000
DIST.SUCC.: 25,000



SCALA 1:200

QT.RIF. 306,000

| | | |

SCAVI E BONIFICHE	
SCOTICO	16,20 m
RILEVATI	
RILEVATO	55,03 m²
TERRENO VEGETALE	11,88 m
SOVRASTRUTTURA STRADALE	
STRATO DI USURA	5,75 m
STRATO DI BINDER	5,75 m
STRATO DI BASE	5,75 m
STRATO DI FONDAZIONE	6,31 m

ASSE: Ramo 2D
SEZIONE N.: RM2D - 9_
QT. PROGETTO: 328,607
DIST.PROG.: 200,871
DIST.PREC.: 25,000
DIST.SUCC.: 25,000

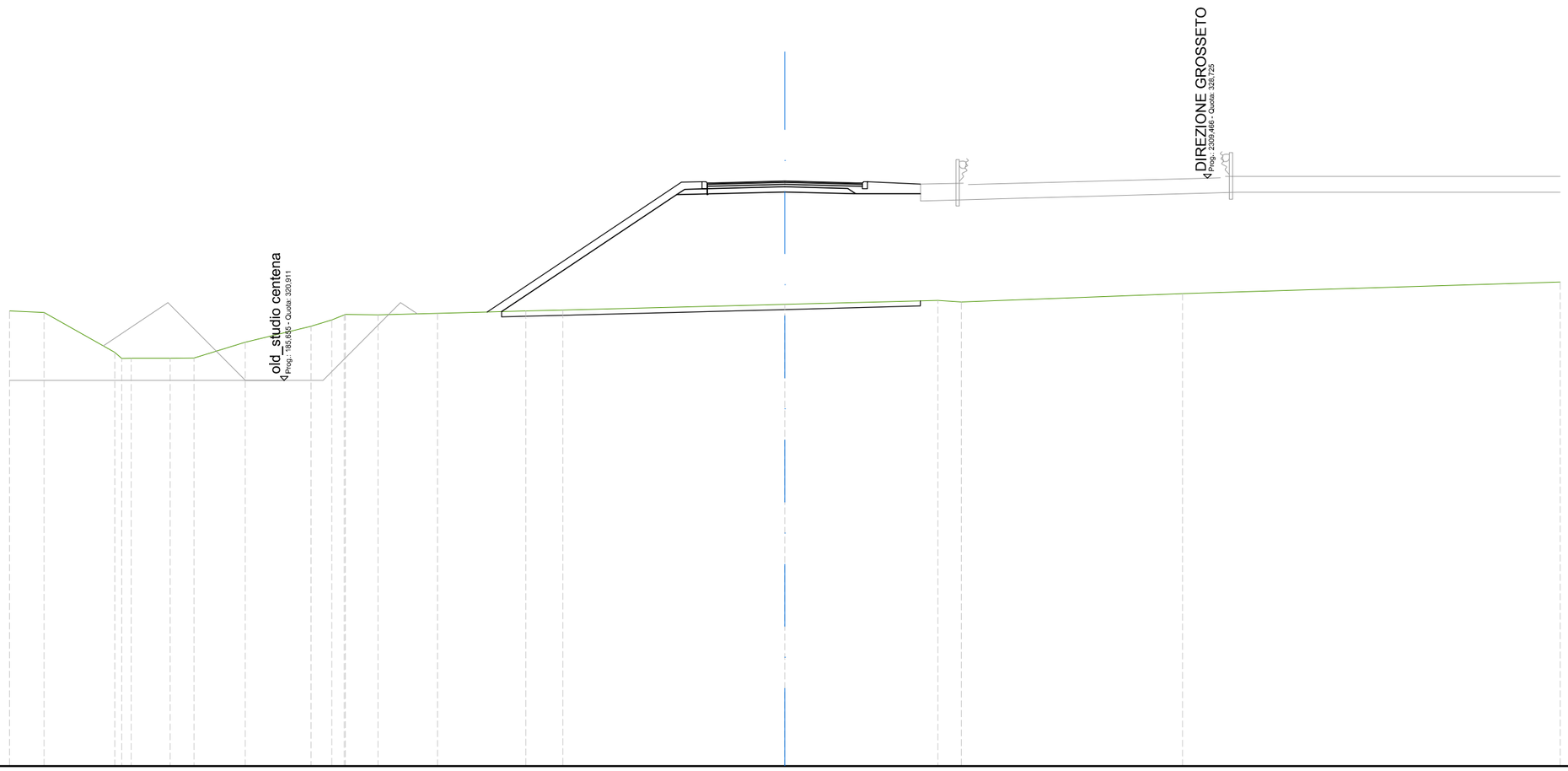

SCALA 1:200

QT.RIF. 306,000

| | | |

SCAVI E BONIFICHE	
SCOTICO	8,00 m
RILEVATI	
RILEVATO	31,40 m²
TERRENO VEGETALE	2,05 m
SOVRASTRUTTURA STRADALE	
STRATO DI USURA	5,50 m
STRATO DI BINDER	5,50 m
STRATO DI BASE	5,50 m
STRATO DI FONDAZIONE	5,19 m

ASSE: Ramo 2D
SEZIONE N.: RM2D - 10_
QT. PROGETTO: 328,266
DIST.PROG.: 225,871
DIST.PREC.: 25,000
DIST.SUCC.: 25,000



SCALA 1:200

QT.RIF. 305,000

QUOTE TERRENO	323,29		323,46					323,45	323,39			323,61	323,69		323,84	323,90 323,91		323,95	324,00 324,00	324,00			324,59	324,62 324,64			324,84 324,86	324,92	324,98
DIST.PARZIALI TERRENO		4,40		11,30				1,14		6,87		2,16		4,14	1,47		2,61	1,25		1,66		13,45	0,88			4,86		1,29	1,38
DIST.PARZIALI PROGETTO														2,75		2,75		2,50											
QUOTE USURA														328,20		328,27		328,20 328,19											
DIST.PARZIALI USURA														2,75		2,75													

SCAVI E BONIFICHE	
SCOTICO	15,34 m
RILEVATI	
RILEVATO	47,30 m²
TERRENO VEGETALE	10,87 m
SOVRASTRUTTURA STRADALE	
STRATO DI USURA	5,75 m
STRATO DI BINDER	5,75 m
STRATO DI BASE	5,75 m
STRATO DI FONDAZIONE	6,31 m

ASSE: Ramo 2D
SEZIONE N.: RM2D - 11_
QT. PROGETTO: 327,924
DIST.PROG.: 250,871
DIST.PREC.: 25,000
DIST.SUCC.: 25,000

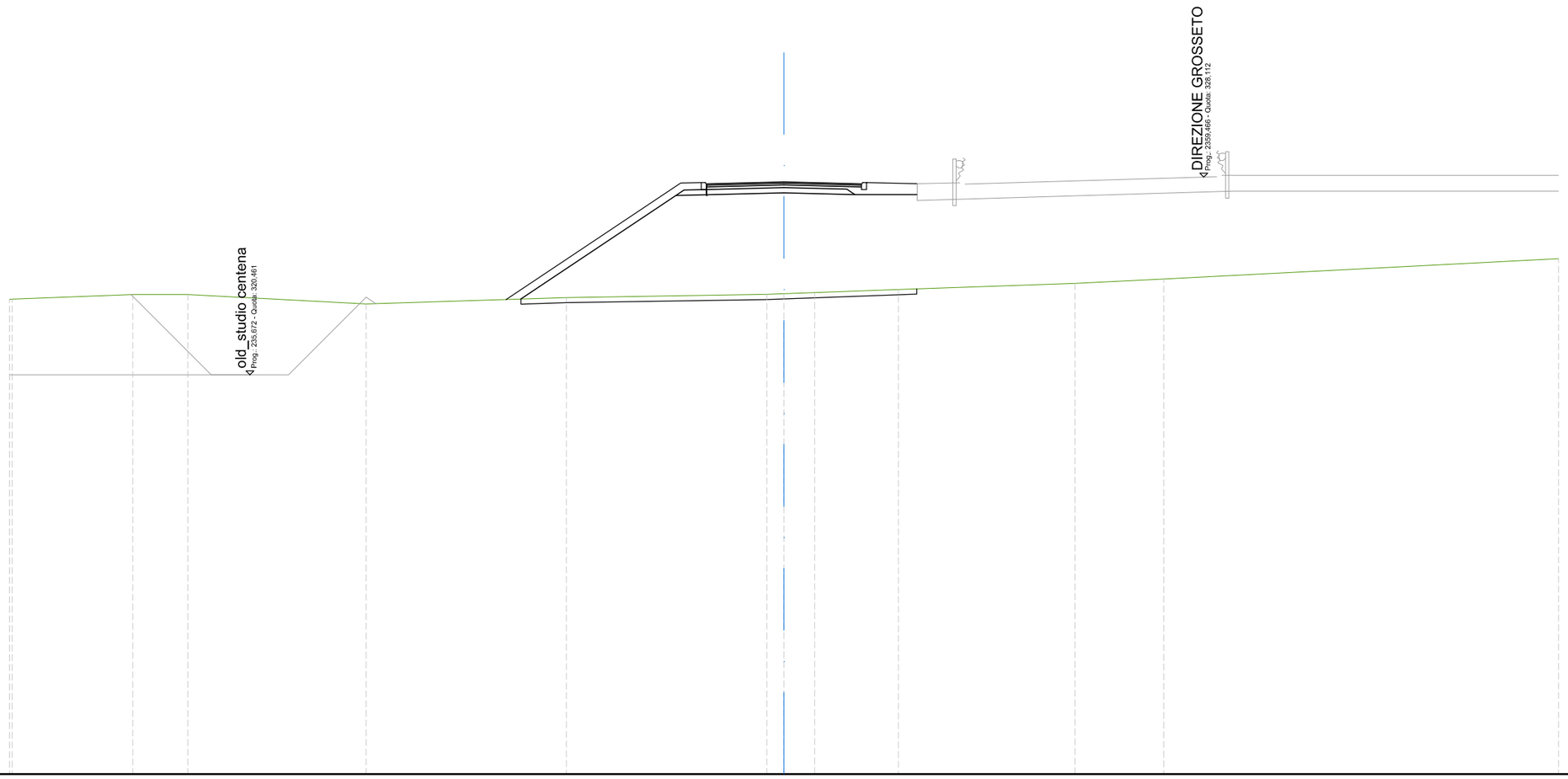

SCALA 1:200

QT.RIF. 305,000

QUOTE TERRENO	323,38	323,39	323,57	323,56	323,20	323,45	323,57	323,60	323,64	323,76	324,00	324,17	324,96															
DIST.PARZIALI TERRENO		4,67	2,14	6,91	7,76	7,77	0,66	1,19	3,24	6,85	3,44	15,29																
DIST.PARZIALI PROGETTO						6,01	1,18	3,00	2,75	1,95																		
QUOTE USURA								327,85	327,86	327,92	327,86	327,85																
DIST.PARZIALI USURA									2,75	2,75																		

SCAVI E BONIFICHE	
SCOTICO	15,30 m
RILEVATI	
RILEVATO	47,36 m²
TERRENO VEGETALE	11,02 m
SOVRASTRUTTURA STRADALE	
STRATO DI USURA	5,75 m
STRATO DI BINDER	5,75 m
STRATO DI BASE	5,75 m
STRATO DI FONDAZIONE	6,31 m

ASSE: Ramo 2D
SEZIONE N.: RM2D - 12_
QT. PROGETTO: 327,582
DIST.PROG.: 275,871
DIST.PREC.: 25,000
DIST.SUCC.: 25,000



SCALA 1:200

QT.RIF. 305,000

QUOTE TERRENO	322,74		322,50	322,00	320,85	320,58	320,57	321,08	322,00	322,43	322,52	323,29	323,03	323,07	323,31	323,65	324,00	324,04	324,18	324,18	324,26	324,43	324,62			
DIST.PARZIALI TERRENO		7,13		1,32		1,13		0,57	0,55	4,51	5,30	6,97	0,84	4,99	3,55	1,77	0,79	2,59		9,00	5,36	1,91				
DIST.PARZIALI PROGETTO												6,21	4,18	2,75	2,15											
QUOTE USURA													327,51	327,51	327,58	327,51	327,51									
DIST.PARZIALI USURA													2,75	2,75												

SCAVI E BONIFICHE	
SCOTICO	15,17 m
RILEVATI	
RILEVATO	41,74 m²
TERRENO VEGETALE	10,87 m
SOVRASTRUTTURA STRADALE	
STRATO DI USURA	5,76 m
STRATO DI BINDER	5,76 m
STRATO DI BASE	5,76 m
STRATO DI FONDAZIONE	6,33 m

ASSE: Ramo 2D
SEZIONE N.: RM2D - 13_
QT. PROGETTO: 327,241
DIST.PROG.: 300,871
DIST.PREC.: 25,000
DIST.SUCC.: 25,000

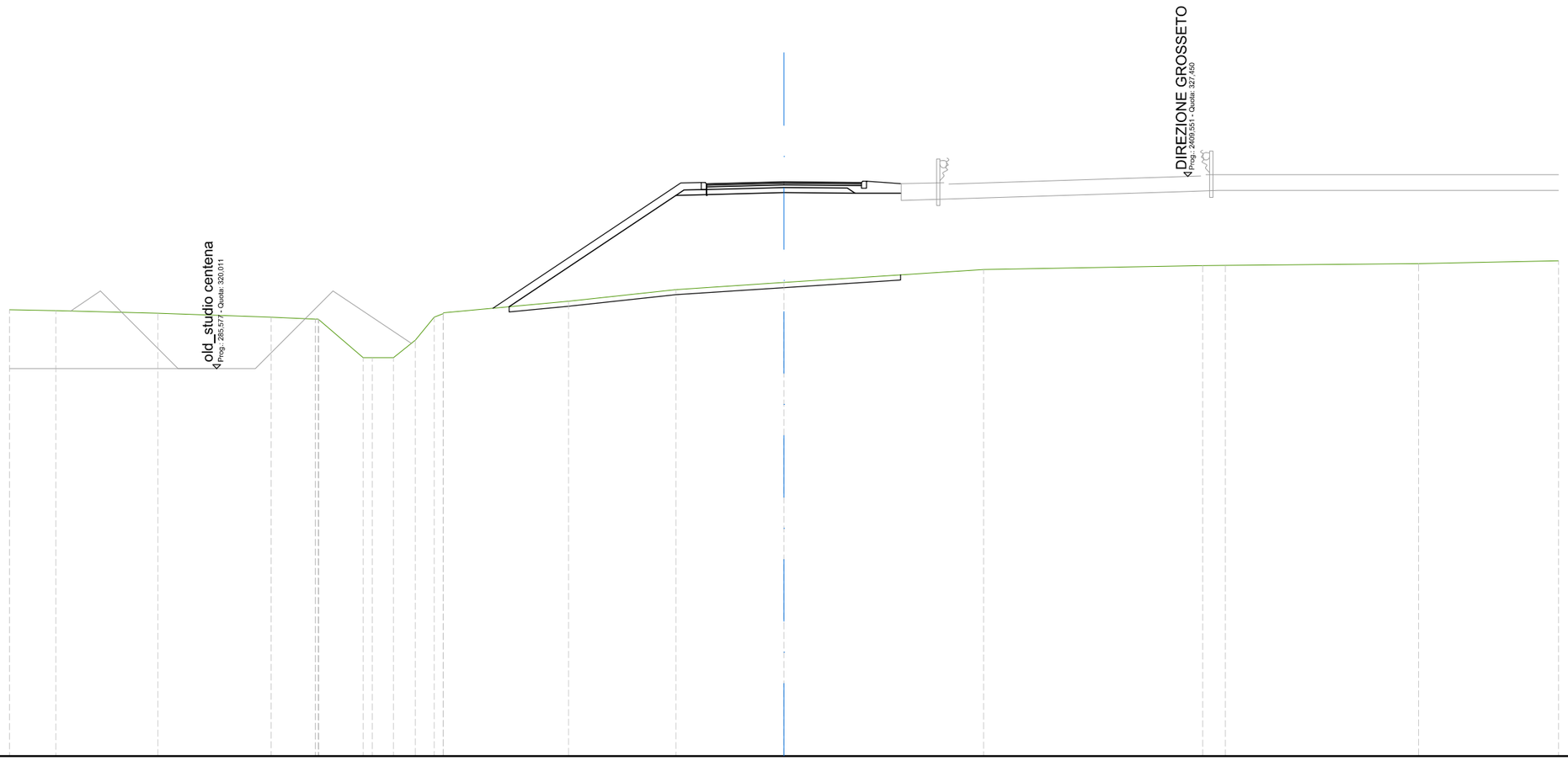

SCALA 1:200

QT.RIF. 305,000

QUOTE TERRENO	322,28	322,25	322,15	322,00	321,93	321,91	320,43	320,43	320,44	321,11	322,00	322,17	322,62	323,07	323,34	323,85	324,00	324,01	324,07	324,18
DIST.PARZIALI TERRENO		1,79	3,96	4,38	1,71	1,72	0,81	0,85	0,73	4,86	4,15	4,19	7,73	8,49	0,88	7,48	5,42			
DIST.PARZIALI PROGETTO											6,46	1,18	3,00	2,76	1,32					
QUOTE USURA												327,17	327,17	327,24	327,22	327,22				
DIST.PARZIALI USURA													2,75	2,75						

SCAVI E BONIFICHE	
SCOTICO	13,53 m
RILEVATI	
RILEVATO	34,14 m²
TERRENO VEGETALE	8,91 m
SOVRASTRUTTURA STRADALE	
STRATO DI USURA	5,77 m
STRATO DI BINDER	5,77 m
STRATO DI BASE	5,77 m
STRATO DI FONDAZIONE	6,35 m

ASSE: Ramo 2D
SEZIONE N.: RM2D - 14_
QT. PROGETTO: 326,899
DIST.PROG.: 325,871
DIST.PREC.: 25,000
DIST.SUCC.: 25,000

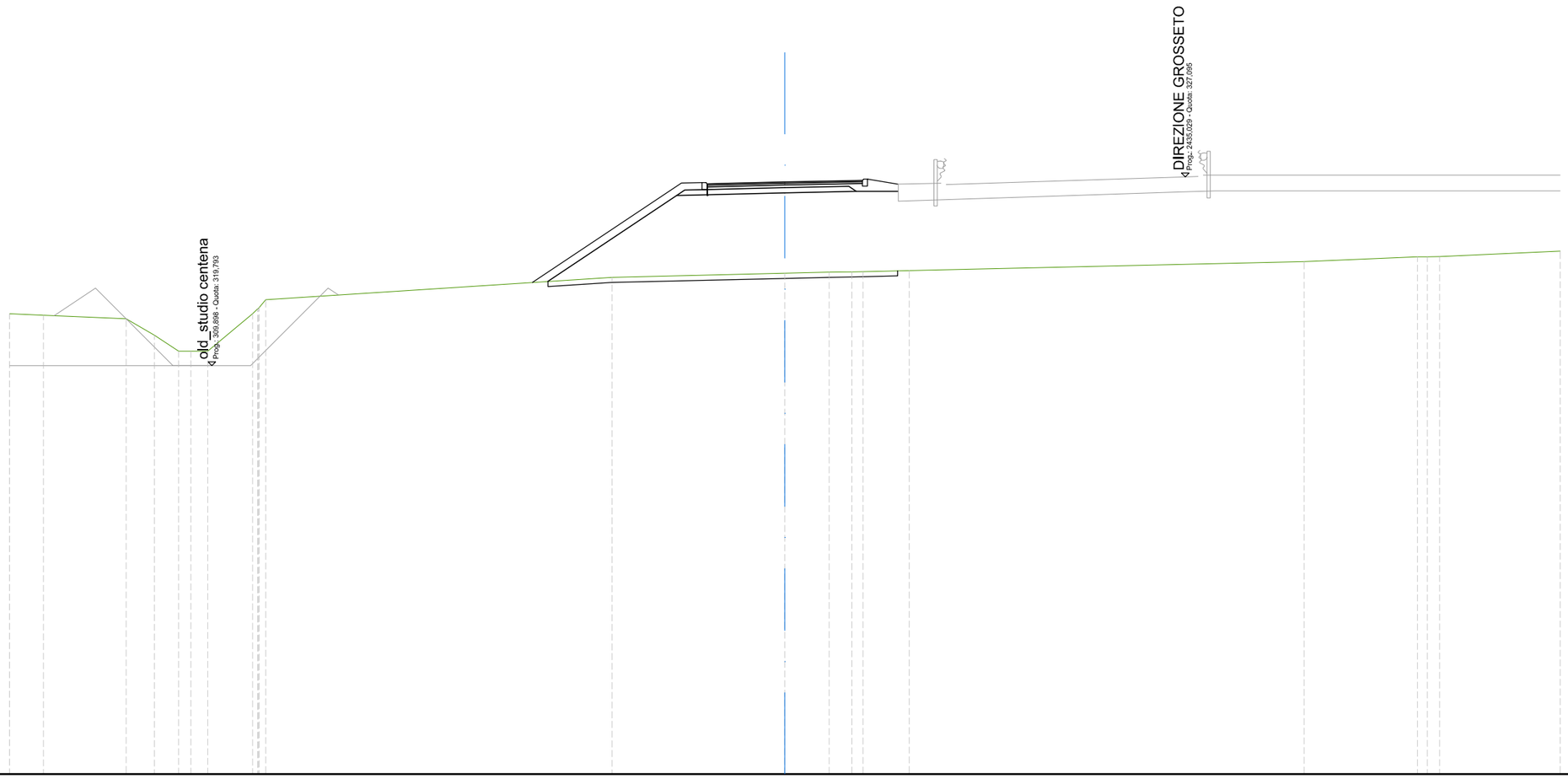

SCALA 1:200

QT.RIF. 304,000

QUOTE TERRENO	321,80	321,74		321,61	320,98	320,35	320,35	320,35	321,81	322,34		323,21			323,37	323,41	323,42	323,43	323,47		323,81		324,00	324,01		324,23
DIST.PARZIALI TERRENO		1,31	3,20	1,09	0,94		0,65	1,74			13,40		6,68		1,71	0,89		1,79		15,28		4,39			4,66	
DIST.PARZIALI PROGETTO												4,98		1,18	3,00	2,77			1,17							
QUOTE USURA														326,82 326,83		326,90		326,95 326,96								
DIST.PARZIALI USURA															2,75	2,75										

SCAVI E BONIFICHE	
SCOTICO	14,80 m
RILEVATI	
RILEVATO	45,33 m²
TERRENO VEGETALE	10,28 m
SOVRASTRUTTURA STRADALE	
STRATO DI USURA	5,77 m
STRATO DI BINDER	5,77 m
STRATO DI BASE	5,77 m
STRATO DI FONDAZIONE	6,35 m

ASSE: Ramo 2D
SEZIONE N.: RM2D - 15_
QT. PROGETTO: 326,557
DIST.PROG.: 350,871
DIST.PREC.: 25,000
DIST.SUCC.: 25,000

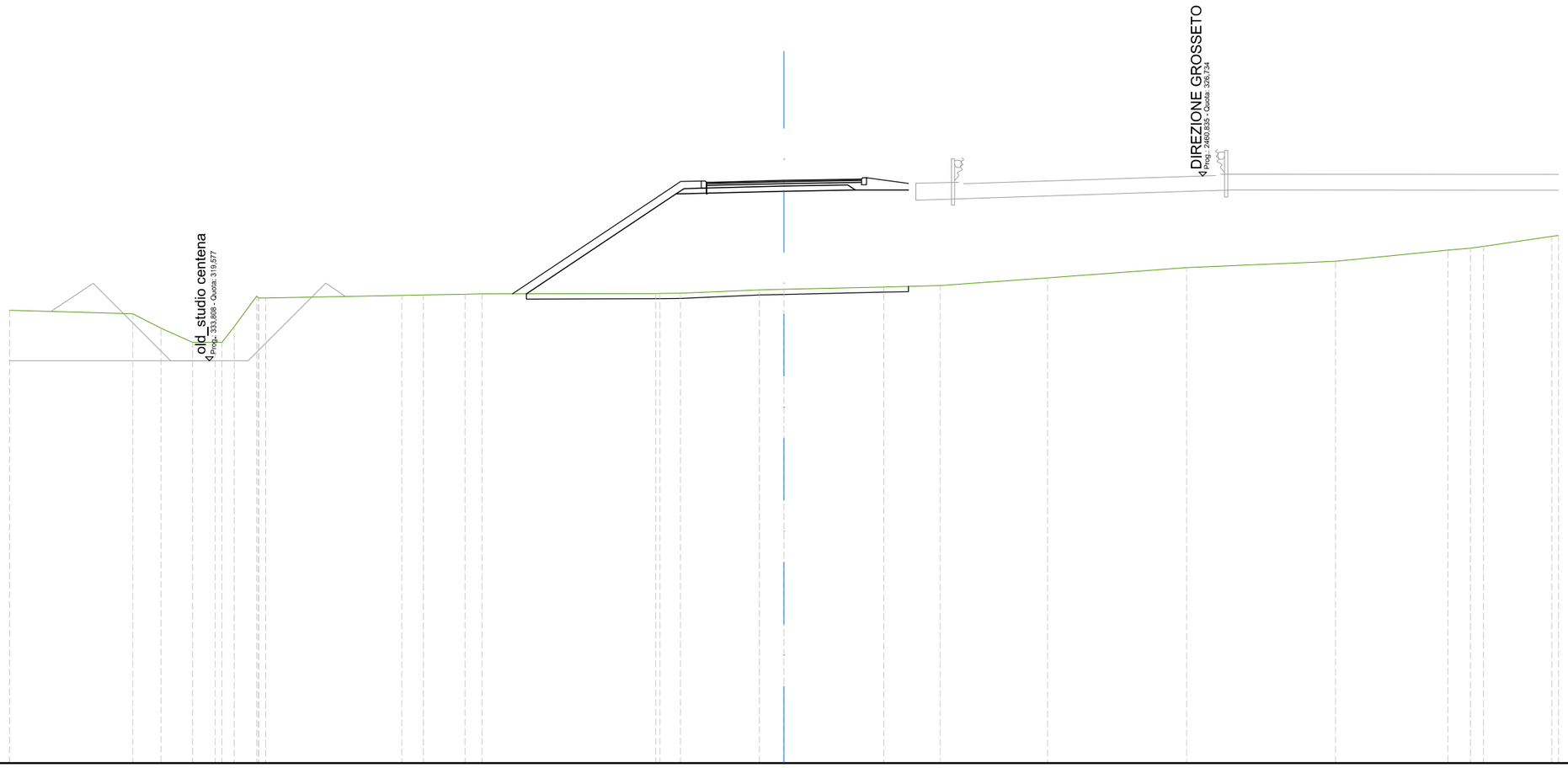

SCALA 1:200

QT.RIF. 304,000

QUOTE TERRENO	321,53		321,40	320,84	320,28	320,29	320,90	322,08	322,01		322,11	322,13	322,15	322,16		322,18	322,19		322,32	322,34		322,43	322,49		322,79		323,19		323,42		323,86	323,94	324,00		324,39
DIST.PARZIALI TERRENO		4,77	1,09	1,23	0,87		0,87			5,27	0,85	1,60	0,66		6,73		0,80	3,06	0,95		3,87	2,19		4,16		5,39		5,77		4,35	0,87	0,51		2,65	
DIST.PARZIALI PROGETTO															5,79		1,18	3,00		2,77		1,62													
QUOTE USURA																		326,48	326,49		326,56		326,60	326,61											
DIST.PARZIALI USURA																			2,75		2,75														

SCAVI E BONIFICHE	
SCOTICO	14,90 m
RILEVATI	
RILEVATO	39,33 m²
TERRENO VEGETALE	10,44 m
SOVRASTRUTTURA STRADALE	
STRATO DI USURA	5,76 m
STRATO DI BINDER	5,76 m
STRATO DI BASE	5,76 m
STRATO DI FONDAZIONE	6,32 m

ASSE: Ramo 2D
SEZIONE N.: RM2D - 16_
QT. PROGETTO: 326,216
DIST.PROG.: 375,871
DIST.PREC.: 25,000
DIST.SUCC.: 25,000

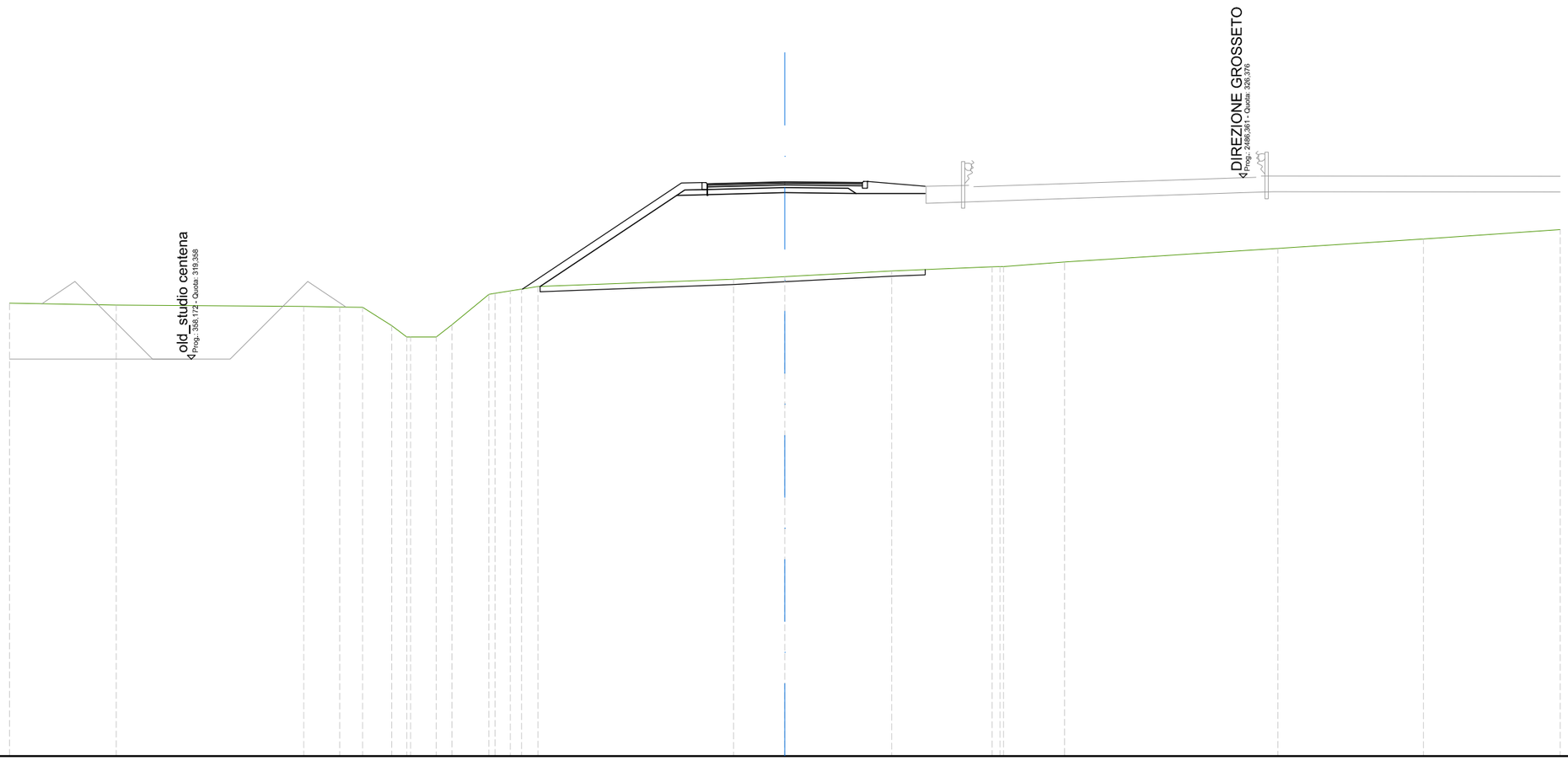

SCALA 1:200

QT.RIF. 304,000

| | | |

SCAVI E BONIFICHE	
SCOTICO	15,17 m
RILEVATI	
RILEVATO	42,22 m²
TERRENO VEGETALE	10,57 m
SOVRASTRUTTURA STRADALE	
STRATO DI USURA	5,75 m
STRATO DI BINDER	5,75 m
STRATO DI BASE	5,75 m
STRATO DI FONDAZIONE	6,31 m

ASSE: Ramo 2D
SEZIONE N.: RM2D - 17_
QT. PROGETTO: 325,874
DIST.PROG.: 400,871
DIST.PREC.: 25,000
DIST.SUCC.: 25,000

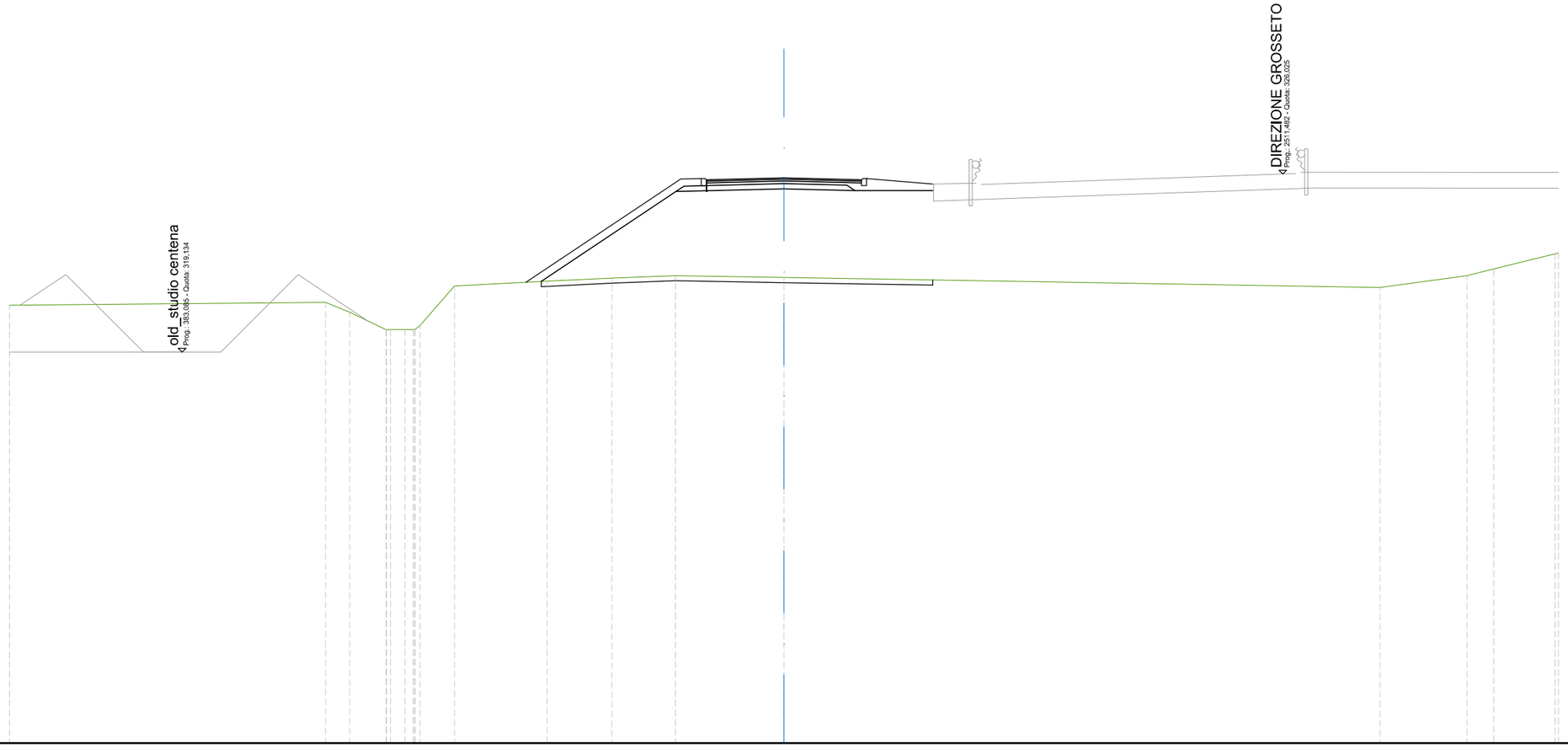

SCALA 1:200

QT.RIF. 304,000

QUOTE TERRENO	320,95				321,06	320,67	320,00	320,01	320,17	321,70	321,88	322,00	322,09	322,02			321,64	322,09	322,35	322,94		
DIST.PARZIALI TERRENO		12,24			0,94	1,40	0,57		1,33	3,59	2,50	2,47	4,20		23,09		3,37	1,04	2,38			
DIST.PARZIALI PROGETTO											5,22		1,18	3,00	2,75		2,56					
QUOTE USURA													325,80 325,81		325,87		325,81 325,80					
DIST.PARZIALI USURA														2,75	2,75							

SCAVI E BONIFICHE	
SCOTICO	15,79 m
RILEVATI	
RILEVATO	43,09 m²
TERRENO VEGETALE	11,26 m
SOVRASTRUTTURA STRADALE	
STRATO DI USURA	5,75 m
STRATO DI BINDER	5,75 m
STRATO DI BASE	5,75 m
STRATO DI FONDAZIONE	6,31 m

ASSE: Ramo 2D
SEZIONE N.: RM2D - 18_
QT. PROGETTO: 325,532
DIST.PROG.: 425,871
DIST.PREC.: 25,000
DIST.SUCC.: 25,000

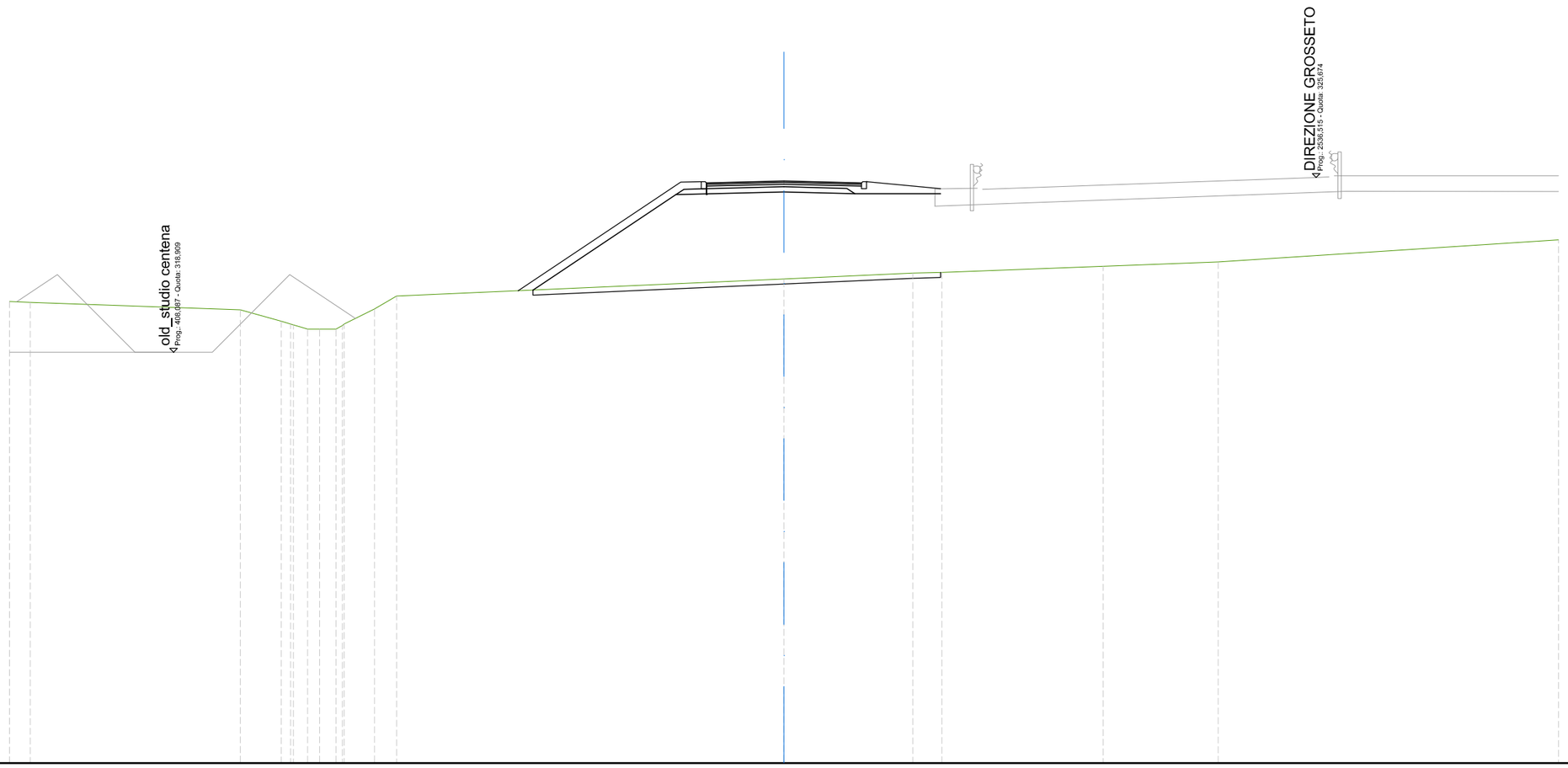

SCALA 1:200

QT.RIF. 303,000

QUOTE TERRENO	320,87	320,83			320,55	320,10	319,96	319,80	319,80	319,80	320,00	320,58	321,08				321,75		321,97	322,00		322,24		322,41			323,26
DIST.PARZIALI TERRENO	0,80		8,14		1,58		0,54		0,63		1,18	0,85		15,00				4,99		1,12	6,26		4,45		13,18		
DIST.PARZIALI PROGETTO															5,54	1,18	3,00	2,75		2,87							
QUOTE USURA																	325,46 325,46	325,53	325,46 325,46								
DIST.PARZIALI USURA																	2,75	2,75									

SCAVI E BONIFICHE	
SCOTICO	15,93 m
RILEVATI	
RILEVATO	49,24 m²
TERRENO VEGETALE	11,28 m
SOVRASTRUTTURA STRADALE	
STRATO DI USURA	5,75 m
STRATO DI BINDER	5,75 m
STRATO DI BASE	5,75 m
STRATO DI FONDAZIONE	6,31 m

ASSE: Ramo 2D
SEZIONE N.: RM2D - 19_
QT. PROGETTO: 325,191
DIST.PROG.: 450,871
DIST.PREC.: 25,000
DIST.SUCC.: 25,000

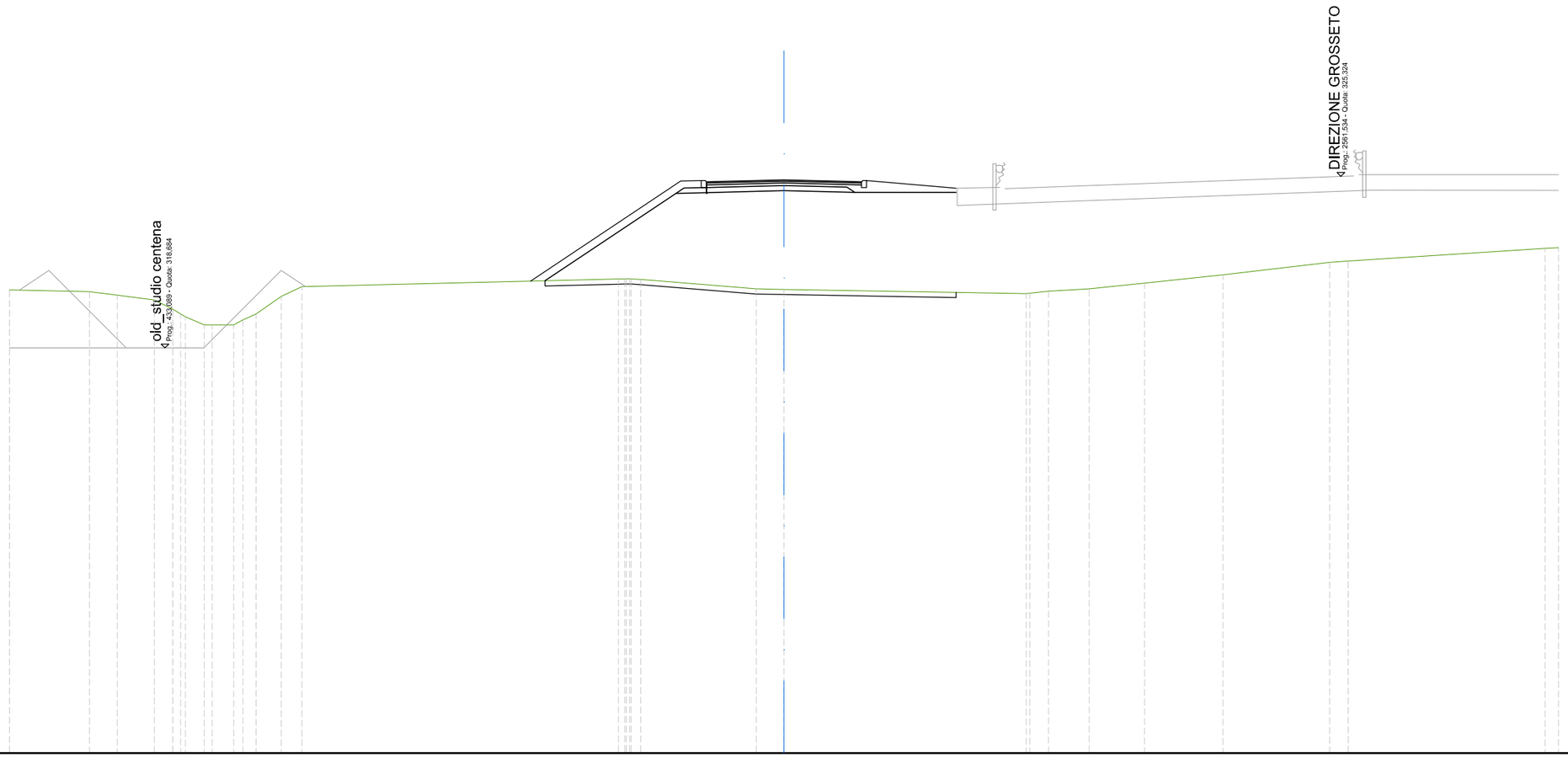

SCALA 1:200

QT.RIF. 303,000

QUOTE TERRENO	320,93		320,86	320,73	320,54	320,18	319,88	319,57	319,57	319,57	320,00	320,68	321,06		321,35	321,34		320,97	320,95		320,79	320,88	320,97	321,20	321,52		322,00	322,05		322,54	322,57
DIST.PARZIALI TERRENO		3,09	1,08	1,44	0,71		0,73		0,84		0,51	0,97	0,81	12,26			4,48		1,07	9,38		0,73	1,57	2,14	3,04	4,13		0,72	7,62		0,52
DIST.PARZIALI PROGETTO															5,07		1,18	3,00		2,75						3,47					
QUOTE USURA																325,12	325,12		325,19		325,12	325,12									
DIST.PARZIALI USURA																		2,75		2,75											

SCAVI E BONIFICHE	
SCOTICO	16,16 m
RILEVATI	
RILEVATO	51,59 m²
TERRENO VEGETALE	11,41 m
SOVRASTRUTTURA STRADALE	
STRATO DI USURA	5,75 m
STRATO DI BINDER	5,75 m
STRATO DI BASE	5,75 m
STRATO DI FONDAZIONE	6,31 m

ASSE: Ramo 2D
SEZIONE N.: RM2D - 20_
QT. PROGETTO: 324,849
DIST.PROG.: 475,871
DIST.PREC.: 25,000
DIST.SUCC.: 25,000

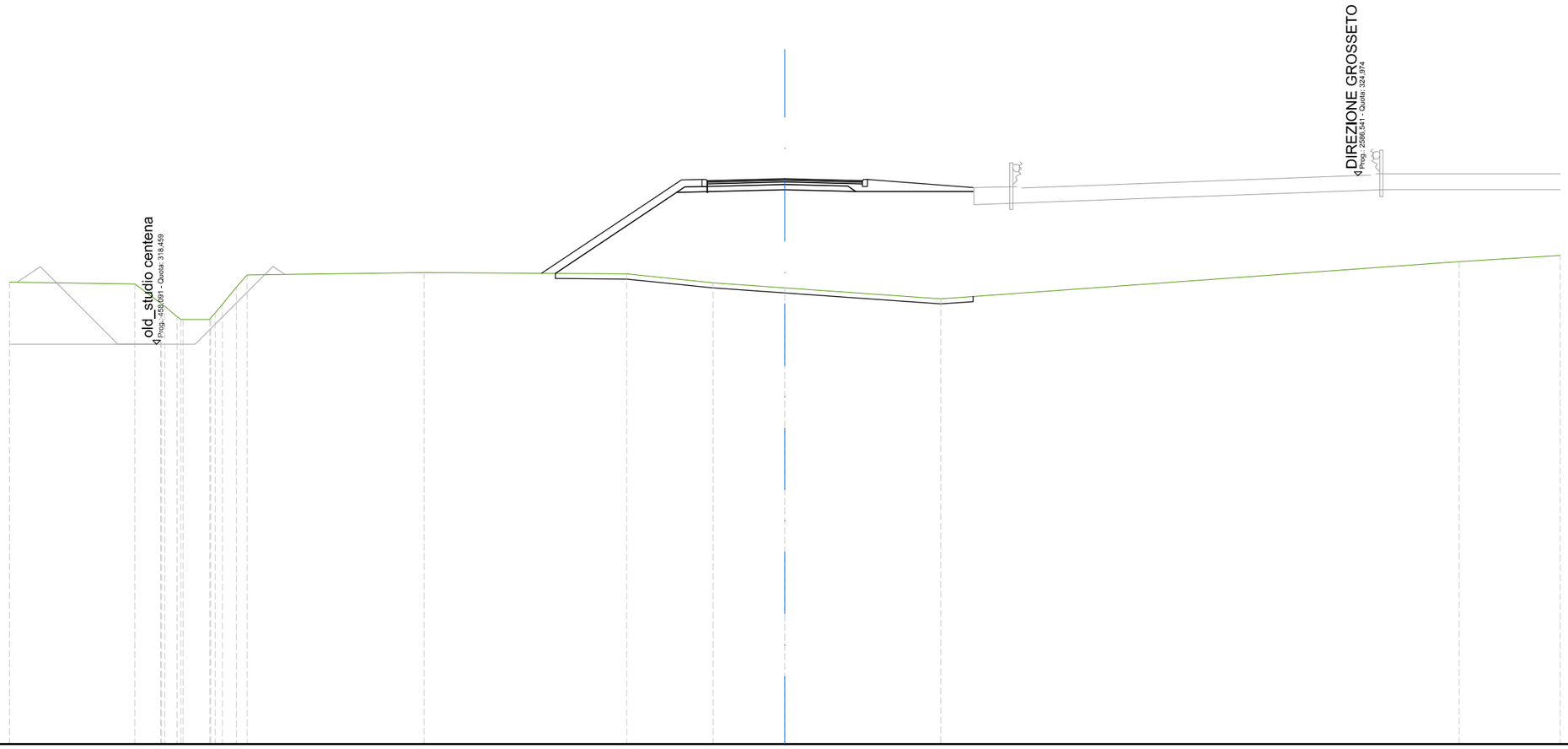

SCALA 1:200

QT.RIF. 303,000

QUOTE TERRENO	320,85		320,79	320,04	319,52	319,41	319,42	320,00	320,67	321,13	321,23		321,18	320,83	320,64		320,21		321,65	321,89		
DIST.PARZIALI TERRENO		4,85	1,00			1,03		0,54		6,84		7,85	3,34	2,78		6,04		20,06		3,90		
DIST.PARZIALI PROGETTO													4,69	1,18	3,00	2,75		4,09				
QUOTE USURA														324,77 324,78		324,85		324,78 324,77				
DIST.PARZIALI USURA															2,75	2,75						

SCAVI E BONIFICHE	
SCOTICO	16,83 m
RILEVATI	
RILEVATO	50,24 m²
TERRENO VEGETALE	12,14 m
SOVRASTRUTTURA STRADALE	
STRATO DI USURA	5,75 m
STRATO DI BINDER	5,75 m
STRATO DI BASE	5,75 m
STRATO DI FONDAZIONE	6,31 m

ASSE: Ramo 2D
SEZIONE N.: RM2D - 21_
QT. PROGETTO: 324,507
DIST.PROG.: 500,871
DIST.PREC.: 25,000
DIST.SUCC.: 25,000

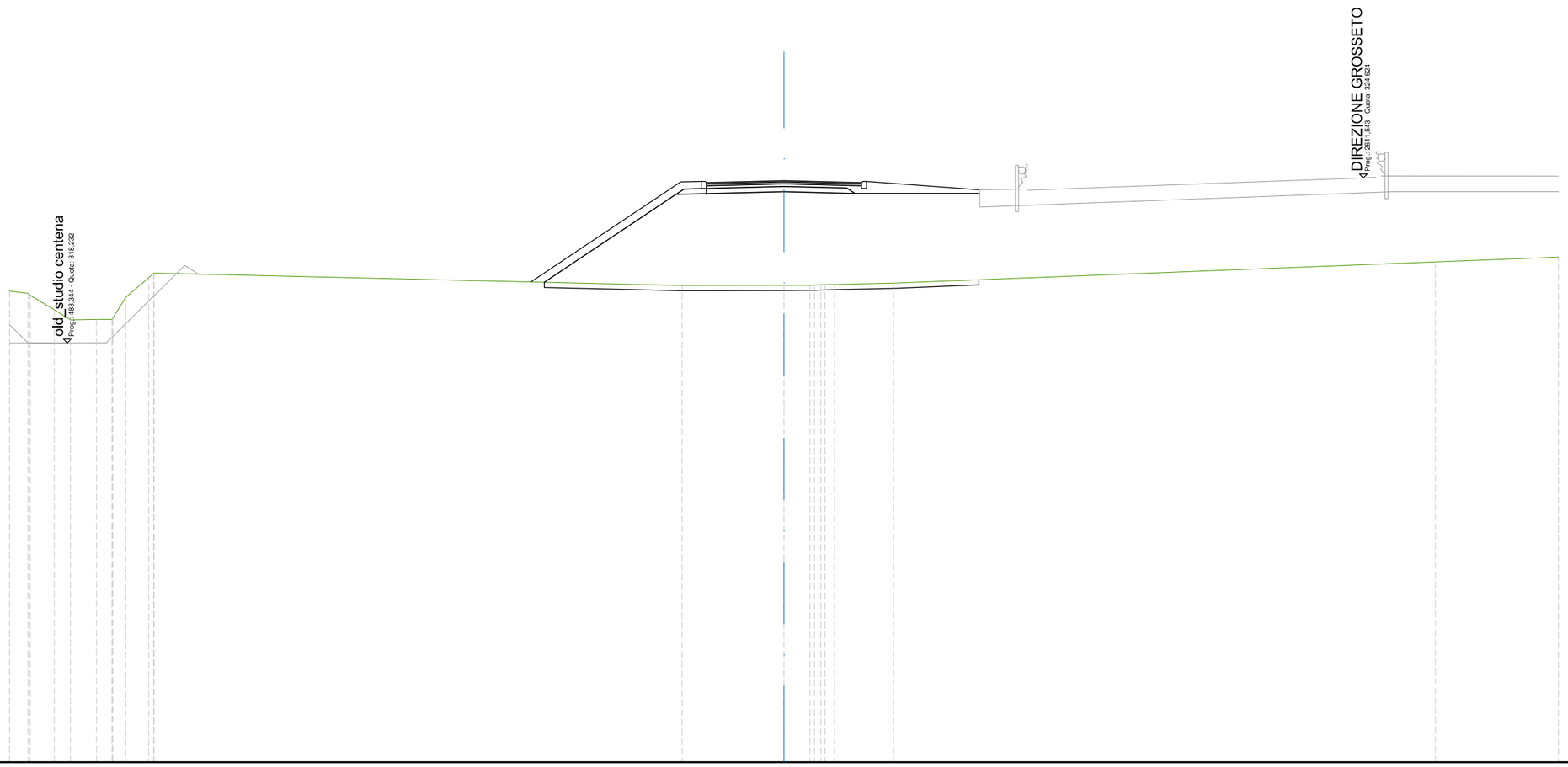

SCALA 1:200

QT.RIF. 302,000

| | | |

SCAVI E BONIFICHE	
SCOTICO	16,94 m
RILEVATI	
RILEVATO	42,34 m²
TERRENO VEGETALE	11,77 m
SOVRASTRUTTURA STRADALE	
STRATO DI USURA	6,22 m
STRATO DI BINDER	6,22 m
STRATO DI BASE	6,22 m
STRATO DI FONDAZIONE	6,79 m

ASSE: Ramo 2D
SEZIONE N.: RM2D - 22_
QT. PROGETTO: 324,166
DIST.PROG.: 525,871
DIST.PREC.: 25,000
DIST.SUCC.: 25,000

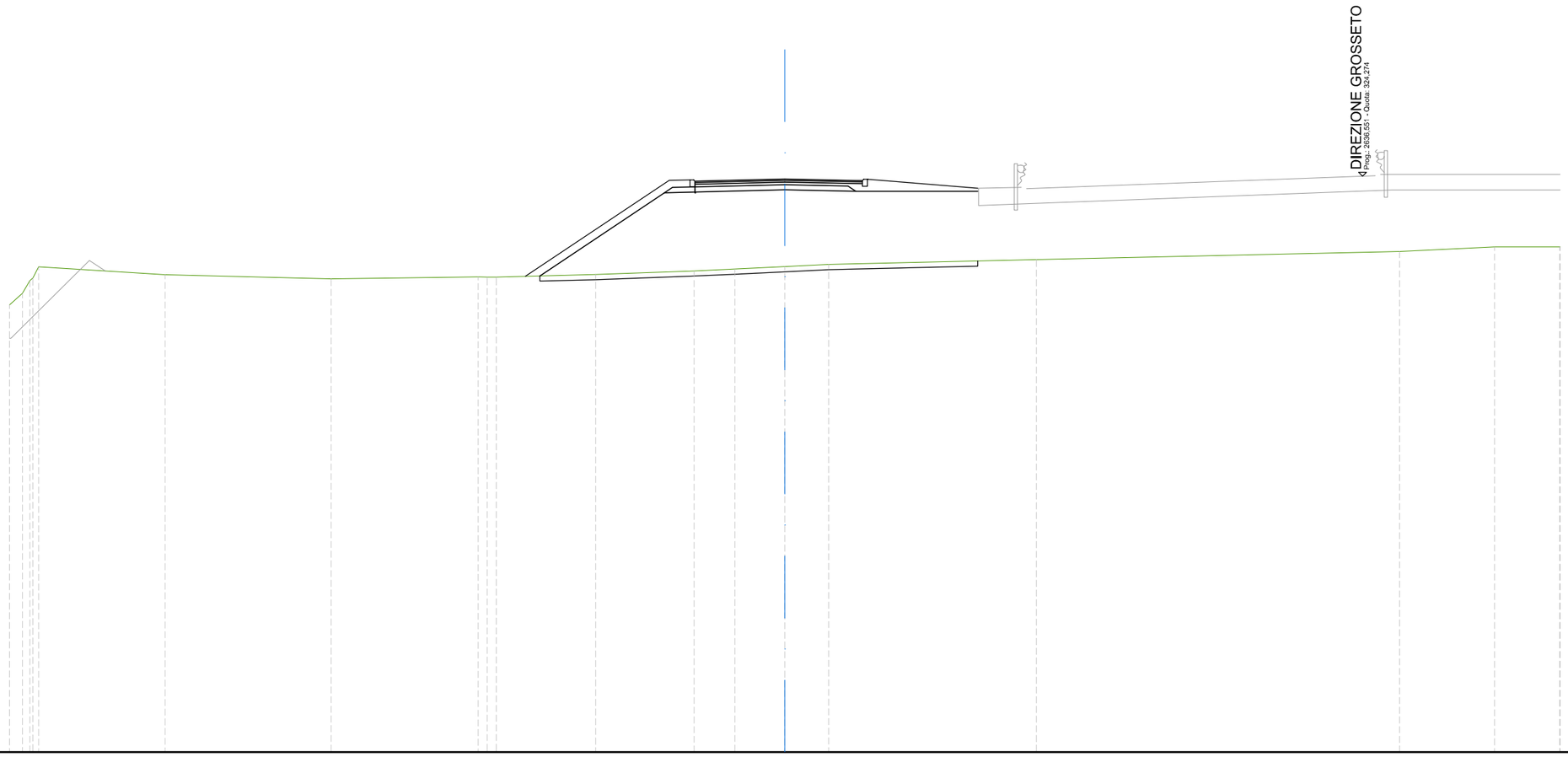

SCALA 1:200

QT.RIF. 302,000

QUOTE TERRENO	319,29	320,23	320,77	320,46	320,31	320,38	320,37	320,47	320,61	320,68	320,78	320,86	321,05	321,36	321,54	321,54						
DIST.PARZIALI TERRENO	0,50			4,90	6,43	5,69		3,84	3,81	1,57	1,93	1,70	8,03	14,06	3,67	2,52						
DIST.PARZIALI PROGETTO								4,82	1,18	3,47		2,75		4,26								
QUOTE USURA									324,08	324,09		324,17		324,11	324,10							
DIST.PARZIALI USURA										3,22		2,75										

SCAVI E BONIFICHE	
SCOTICO	20,13 m
RILEVATI	
RILEVATO	46,00 m²
TERRENO VEGETALE	13,26 m
SOVRASTRUTTURA STRADALE	
STRATO DI USURA	7,68 m
STRATO DI BINDER	7,68 m
STRATO DI BASE	7,68 m
STRATO DI FONDAZIONE	8,37 m

ASSE: Ramo 2D
SEZIONE N.: RM2D - 23_
QT. PROGETTO: 323,829
DIST.PROG.: 550,871
DIST.PREC.: 25,000
DIST.SUCC.: 25,000



SCALA 1:200

QT.RIF. 302,000

QUOTE TERRENO	318,83	318,82	319,28	319,97	320,00	320,04	320,15	320,23	320,70	320,83	320,96	320,93	320,86	321,04	321,17	321,17	321,44				
DIST.PARZIALI TERRENO		1,05	0,79	1,22	1,42	3,12	3,20	6,35	3,54	4,84	3,96	9,67	3,08	6,79	2,47	7,99					
DIST.PARZIALI PROGETTO										3,26	1,27	4,90	2,78		7,50						
QUOTE USURA											323,49 323,50		323,83	324,02 324,04							
DIST.PARZIALI USURA												4,65	2,75								

SCAVI E BONIFICHE	
SCOTICO	18,95 m
RILEVATI	
RILEVATO	41,27 m²
TERRENO VEGETALE	14,55 m
SOVRASTRUTTURA STRADALE	
STRATO DI USURA	7,34 m
STRATO DI BINDER	7,34 m
STRATO DI BASE	7,34 m
STRATO DI FONDAZIONE	9,04 m

ASSE: Ramo 2D
SEZIONE N.: RM2D - 24_
QT. PROGETTO: 323,699
DIST.PROG.: 575,871
DIST.PREC.: 25,000
DIST.SUCC.: 25,000

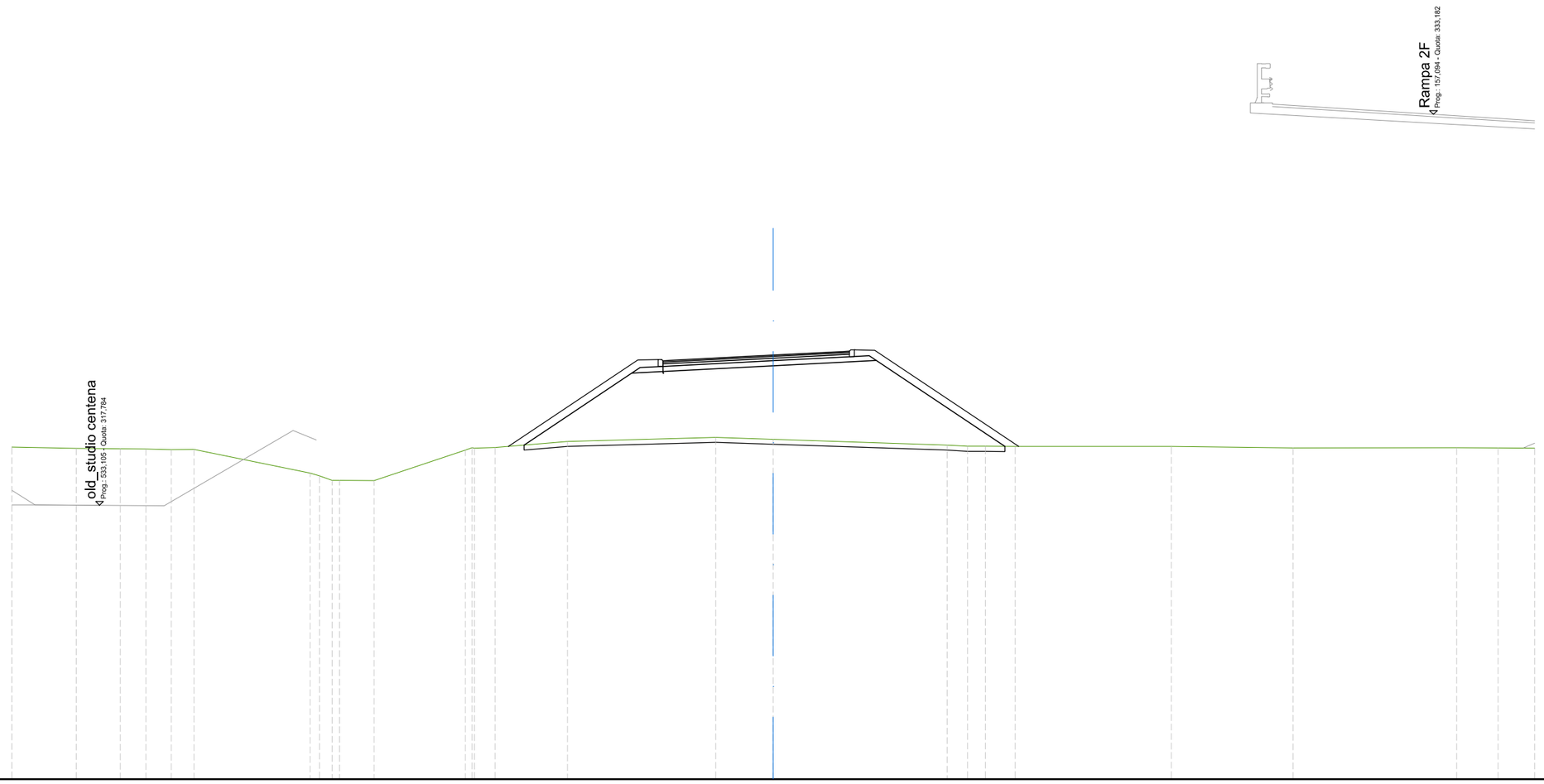

SCALA 1:200

QT.RIF. 307,000

| | | |

SCAVI E BONIFICHE	
SCOTICO	19,62 m
RILEVATI	
RILEVATO	57,12 m²
TERRENO VEGETALE	16,14 m
SOVRASTRUTTURA STRADALE	
STRATO DI USURA	6,45 m
STRATO DI BINDER	6,45 m
STRATO DI BASE	6,45 m
STRATO DI FONDAZIONE	8,13 m

ASSE: Ramo 2D
SEZIONE N.: RM2D - 25_
QT. PROGETTO: 323,881
DIST.PROG.: 600,871
DIST.PREC.: 25,000
DIST.SUCC.: 25,000



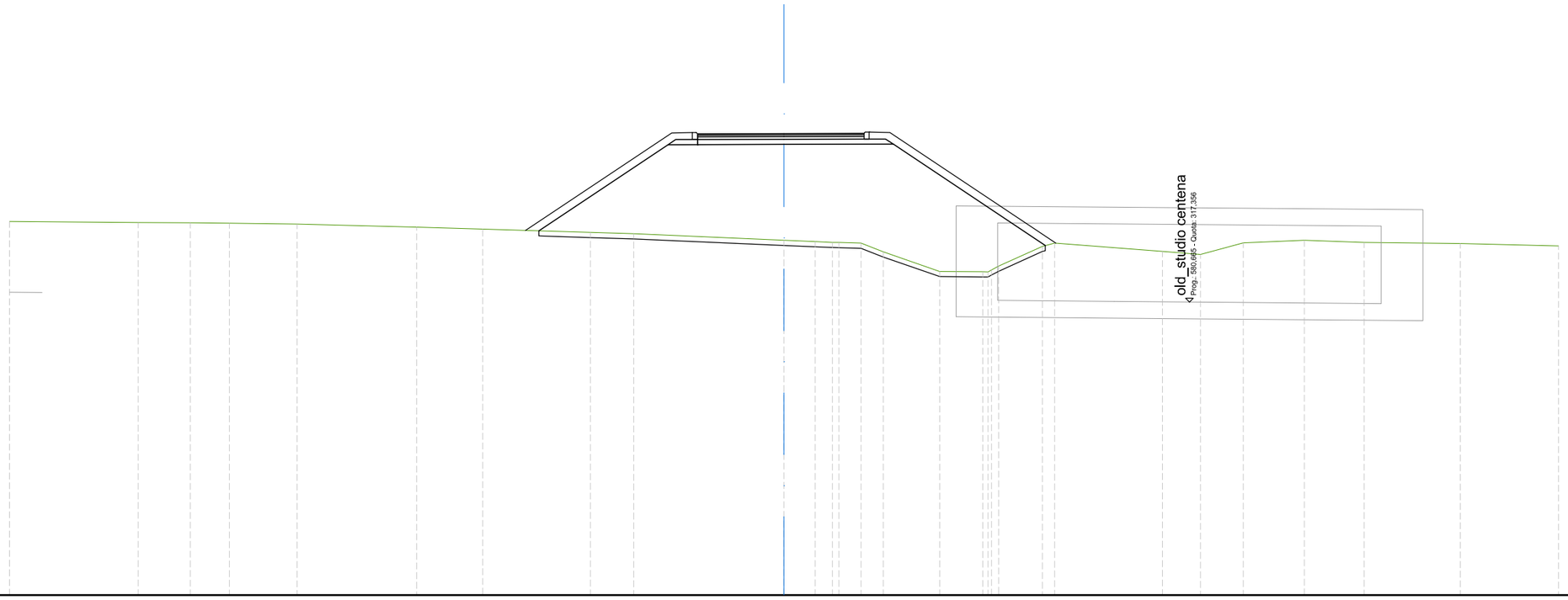

SCALA 1:200

QT.RIF. 306,000

QUOTE TERRENO	320,47	320,44	320,42	320,41	320,37	320,26	320,18	320,05	320,00	319,75	319,70	319,67	319,66	319,64	319,30	318,54	318,52	318,75	319,51	319,64	319,31	319,20	319,64	319,75	319,66	319,62	319,52
DIST.PARZIALI TERRENO		4,98	2,02	1,52	2,62	4,64	2,56	4,17	1,67	5,82	1,21	0,66	0,86	0,87	2,18	1,67		1,69		4,17	1,47	1,66	2,36	2,32	3,73	3,80	
DIST.PARZIALI PROGETTO								5,00	1,14	3,35	3,30			0,94	5,89												
QUOTE USURA										323,87 323,87	323,88			323,89 323,89													
DIST.PARZIALI USURA										3,10	2,85																

SCAVI E BONIFICHE	
SCOTICO	18,54 m
RILEVATI	
RILEVATO	43,44 m²
TERRENO VEGETALE	14,99 m
SOVRASTRUTTURA STRADALE	
STRATO DI USURA	6,50 m
STRATO DI BINDER	6,50 m
STRATO DI BASE	6,50 m
STRATO DI FONDAZIONE	8,21 m

ASSE: Ramo 2D
SEZIONE N.: RM2D - 26_
QT. PROGETTO: 324,376
DIST.PROG.: 625,871
DIST.PREC.: 25,000
DIST.SUCC.: 25,000

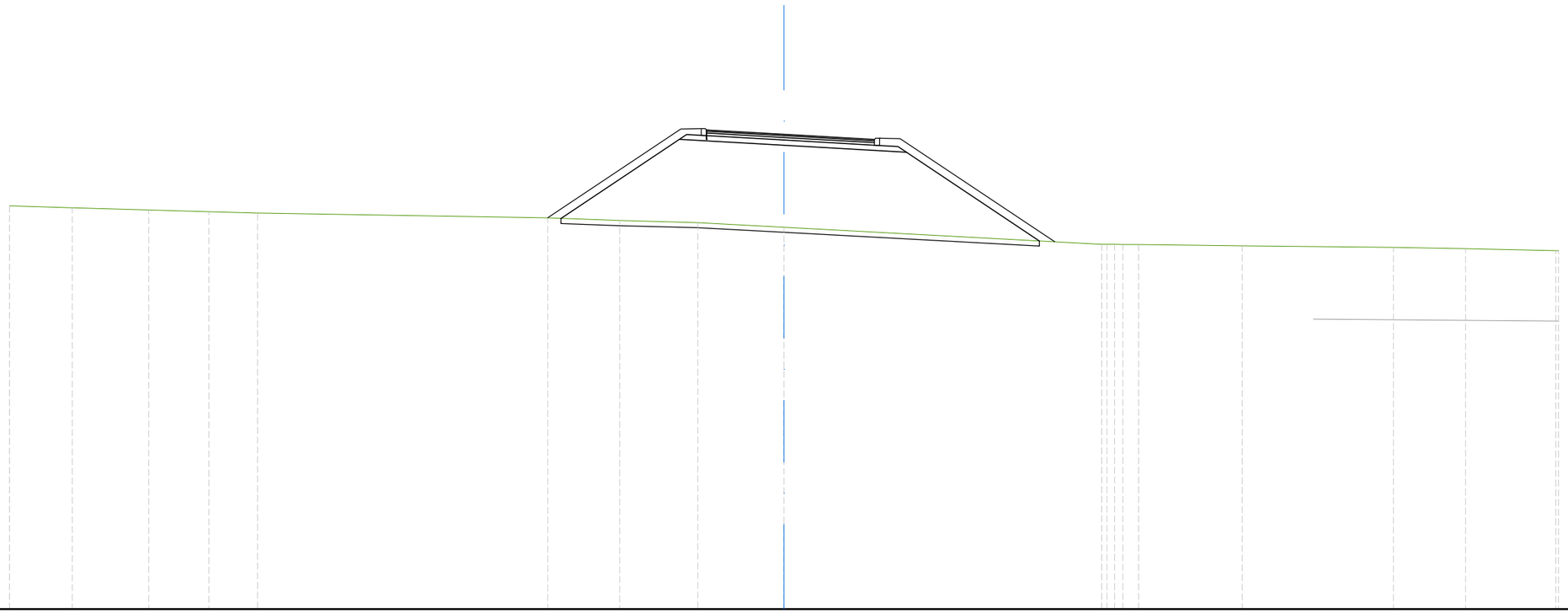

SCALA 1:200

QT.RIF. 306,000

QUOTE TERRENO	321,61	321,54	321,45	321,38	321,33	321,14	321,04	320,96	320,78	320,12	320,12	320,11	320,06	320,00	319,95	319,88					
DIST.PARZIALI TERRENO		2,43	2,96	2,33	1,89	11,24	2,79	3,02	3,34	12,31		0,61	4,01	5,86	2,79	3,50					
DIST.PARZIALI PROGETTO							4,59	1,05	3,00	3,70	1,05	5,15									
QUOTE USURA								324,55 324,53		324,38		324,19 324,18									
DIST.PARZIALI USURA									2,75	3,25											

SCAVI E BONIFICHE	
SCOTICO	14,80 m
RILEVATI	
RILEVATO	23,78 m²
TERRENO VEGETALE	10,21 m
SOVRASTRUTTURA STRADALE	
STRATO DI USURA	6,67 m
STRATO DI BINDER	6,67 m
STRATO DI BASE	6,67 m
STRATO DI FONDAZIONE	8,39 m

ASSE: Ramo 2D
SEZIONE N.: RM2D - 27_
QT. PROGETTO: 325,110
DIST.PROG.: 650,871
DIST.PREC.: 25,000
DIST.SUCC.: 25,000

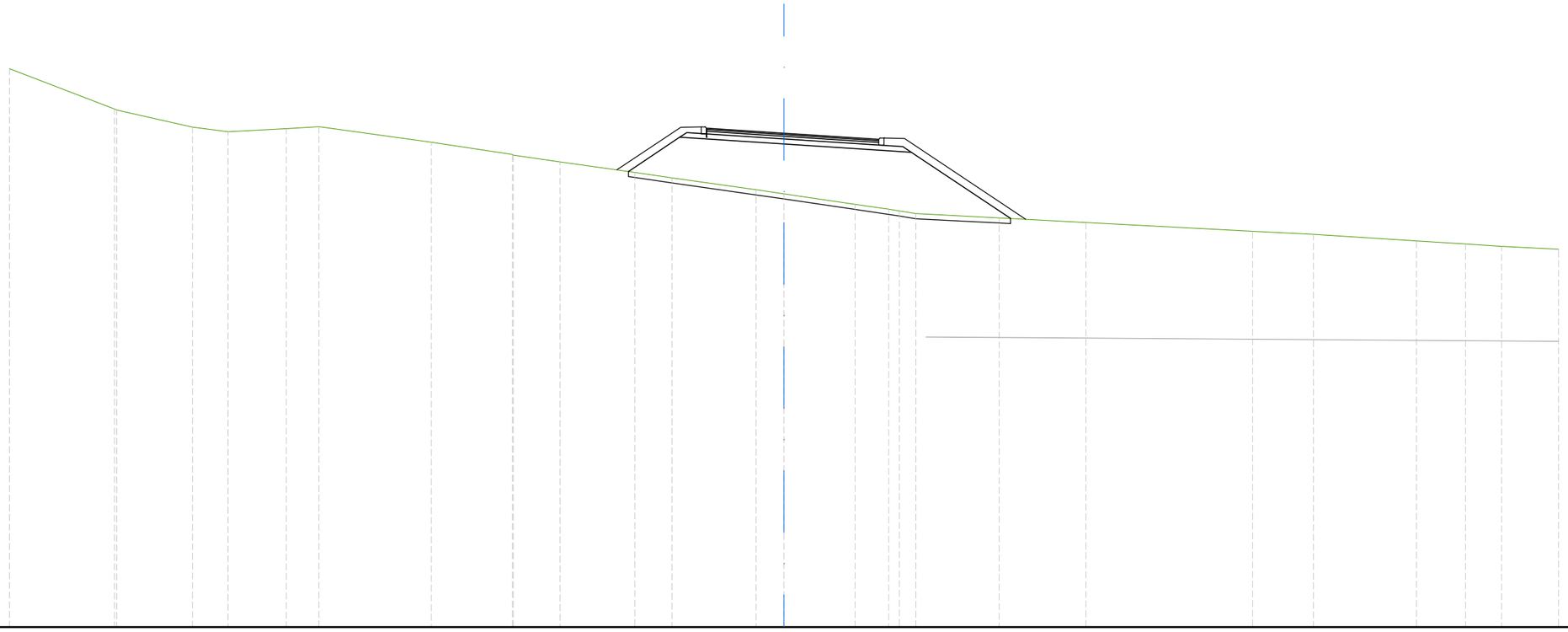

SCALA 1:200

QT.RIF. 306,000

QUOTE TERRENO	327,60		326,04 326,00		325,34	325,16	325,29	325,36		324,76		324,28 324,26	324,00	323,59	323,38		322,92	322,76		322,36	322,16 322,11 322,00		321,83		321,65		321,32	321,19		320,94	320,82	320,73	320,62
DIST.PARZIALI TERRENO		4,06		2,92	1,38	2,26	1,26		4,35		3,13		1,81	2,90	1,44	3,25	1,08		2,75	1,30	0,64	3,23		3,36		6,46		2,35		3,99	1,91	1,39	2,20	
DIST.PARZIALI PROGETTO															1,98	1,04	3,00		3,87		1,06	3,84												
QUOTE USURA																325,30 325,29		325,11			324,89 324,87													
DIST.PARZIALI USURA																	2,75		3,42															

SCAVI E BONIFICHE	
STERRO	28,71 m²
RILEVATI	
TERRENO VEGETALE	7,82 m
SOVRASTRUTTURA STRADALE	
STRATO DI USURA	6,67 m
STRATO DI BINDER	6,67 m
STRATO DI BASE	6,67 m
STRATO DI FONDAZIONE	6,69 m
LAVORAZIONI	
COMPATTAZIONE PIANO DI POSA (IN TRINCEA)	2,00 m

ASSE: Ramo 2D
SEZIONE N.: RM2D - 28_
QT. PROGETTO: 325,701
DIST.PROG.: 675,871
DIST.PREC.: 25,000
DIST.SUCC.: 25,000

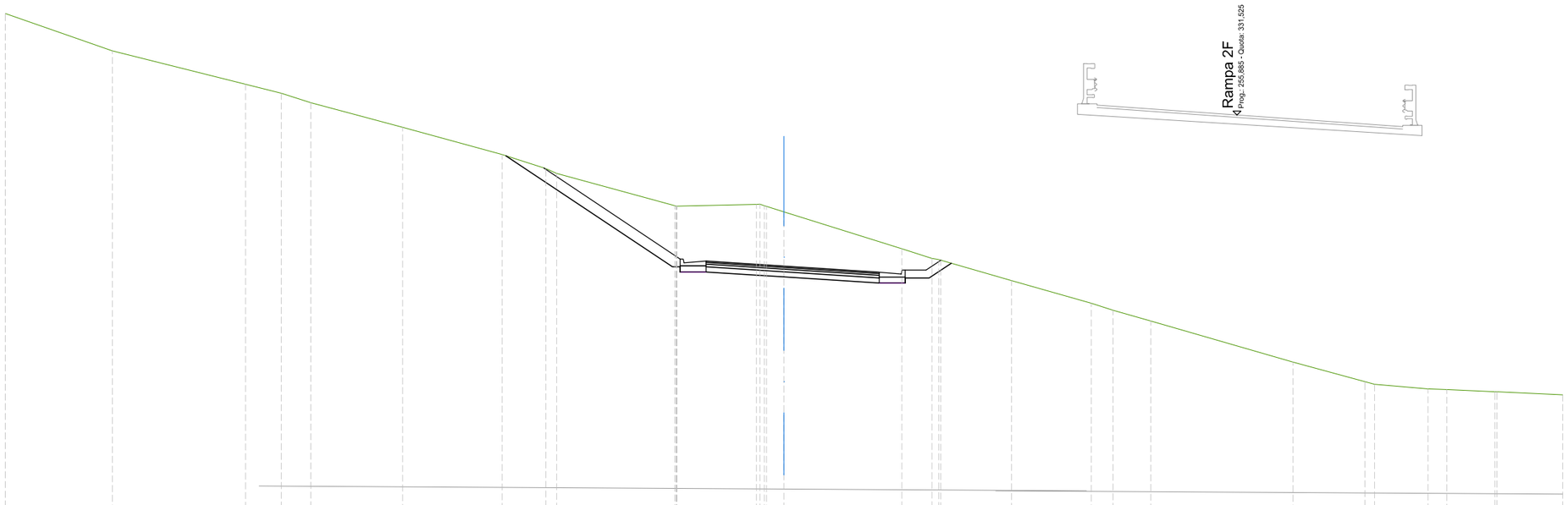

SCALA 1:200

QT.RIF. 307,000

QUOTE TERRENO	335,44		334,00		332,71	332,36	332,00		331,05		330,00	329,46 329,27		328,03 328,01		328,08 328,00	327,79		326,37	326,00 325,93		325,14		324,27 324,00	323,58		322,00		321,24 321,14	320,97 320,94		320,86 320,86	320,74
DIST.PARZIALI TERRENO		4,12	5,13		1,38	1,14	3,54	3,83		1,69	4,56		3,08		0,67	4,55		1,16		2,73	3,07		0,84	1,45	5,48		2,77		2,05	0,73	1,85	2,53	
DIST.PARZIALI PROGETTO										6,41			1,00	3,00			3,67	1,00	0,92	0,85													
QUOTE USURA														325,90 325,88			325,70			325,48 325,46													
DIST.PARZIALI USURA															2,75		3,42																

SCAVI E BONIFICHE	
STERRO	81,15 m²
RILEVATI	
TERRENO VEGETALE	16,90 m
SOVRASTRUTTURA STRADALE	
STRATO DI USURA	6,67 m
STRATO DI BINDER	6,67 m
STRATO DI BASE	6,67 m
STRATO DI FONDAZIONE	6,69 m
LAVORAZIONI	
COMPATTAZIONE PIANO DI POSA (IN TRINCEA)	2,00 m

ASSE: Ramo 2D
SEZIONE N.: RM2D - 29_
QT. PROGETTO: 325,964
DIST.PROG.: 700,871
DIST.PREC.: 25,000
DIST.SUCC.: 25,000

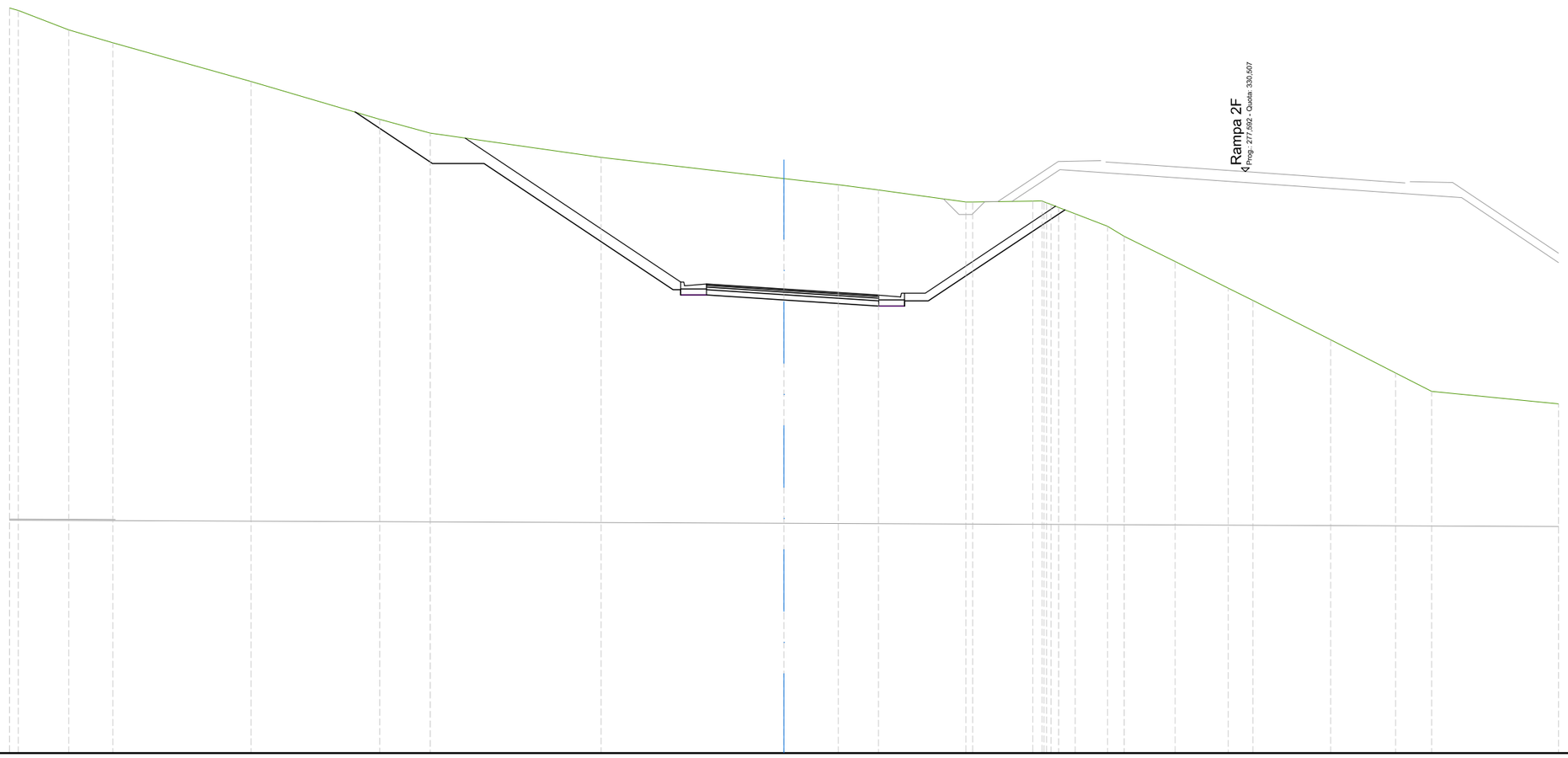

SCALA 1:200

QT.RIF. 308,000

QUOTE TERRENO	336,84	336,75	336,00	335,49	334,00	332,54	332,00	331,06	330,24	330,00	329,80	329,33	329,34	329,37	329,30	329,13	328,88	328,39	328,00	327,03	326,00	325,53	324,00	322,71	322,00	321,52
DIST.PARZIALI TERRENO		1,96	1,71	5,35	4,99	1,95	6,62	7,08	2,10	1,56	3,39	2,33			0,64	1,26	0,65	1,97	2,05	0,96	3,02	2,52	1,39	4,91		
DIST.PARZIALI PROGETTO						3,00	2,00	7,32	1,00	3,00	3,67	1,00	0,92	5,29												
QUOTE USURA									326,16	326,14	325,96	325,74	325,73													
DIST.PARZIALI USURA										2,75	3,42															

SCAVI E BONIFICHE	
STERRO	75,16 m²
RILEVATI	
TERRENO VEGETALE	15,88 m
SOVRASTRUTTURA STRADALE	
STRATO DI USURA	6,29 m
STRATO DI BINDER	6,29 m
STRATO DI BASE	6,29 m
STRATO DI FONDAZIONE	6,29 m
LAVORAZIONI	
COMPATTAZIONE PIANO DI POSA (IN TRINCEA)	2,00 m

ASSE: Ramo 2D
SEZIONE N.: RM2D - 30_
QT. PROGETTO: 325,898
DIST.PROG.: 725,871
DIST.PREC.: 25,000
DIST.SUCC.: 25,000

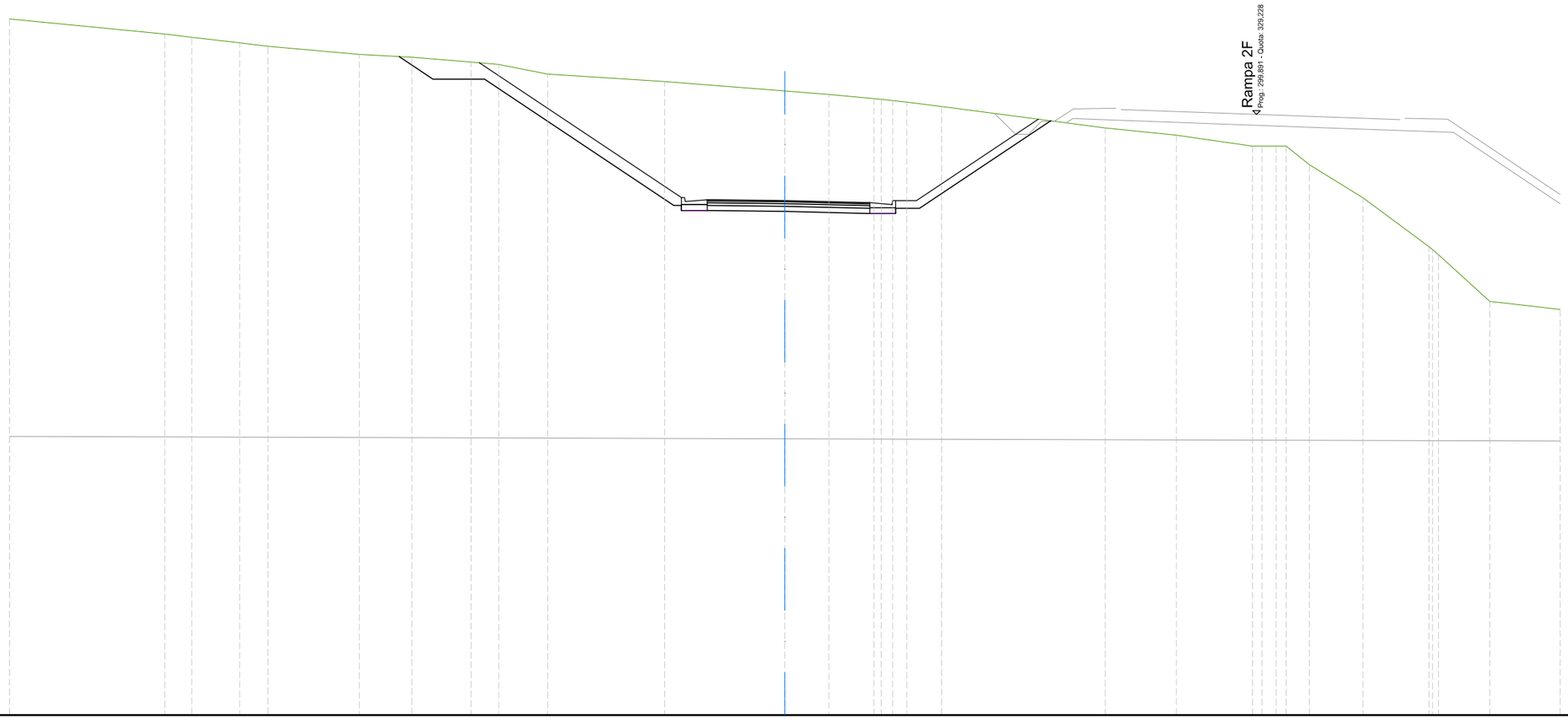

SCALA 1:200

QT.RIF. 306,000

QUOTE TERRENO	332,92		332,34	332,21	332,00	331,86		331,55	331,44	331,26	331,16	330,79		330,50		330,14	330,00	329,84	329,77	329,70	329,53		328,70	328,42	328,00	328,00	328,00	327,28	326,00	324,11	323,80	322,00	321,69
DIST.PARZIALI TERRENO		6,01	1,04	1,86	1,09	3,54	2,03	2,29	1,07	1,89	4,53		4,65		1,71	1,75		0,55	1,35		6,33	2,76	2,94		0,55	0,90	2,08	2,54		1,99	2,72	
DIST.PARZIALI PROGETTO								1,30	2,00		7,32		1,00	3,00		3,29		1,00	0,92		5,08												
QUOTE USURA														325,93	325,93	325,90		325,82	325,82														
DIST.PARZIALI USURA															2,75	3,04																	

SCAVI E BONIFICHE	
STERRO	18,57 m²
RILEVATI	
TERRENO VEGETALE	5,27 m
SOVRASTRUTTURA STRADALE	
STRATO DI USURA	6,00 m
STRATO DI BINDER	6,00 m
STRATO DI BASE	6,00 m
STRATO DI FONDAZIONE	6,00 m
LAVORAZIONI	
COMPATTAZIONE PIANO DI POSA (IN TRINCEA)	2,00 m

ASSE: Ramo 2D
SEZIONE N.: RM2D - 31_
QT. PROGETTO: 325,541
DIST.PROG.: 750,871
DIST.PREC.: 25,000
DIST.SUCC.: 25,000

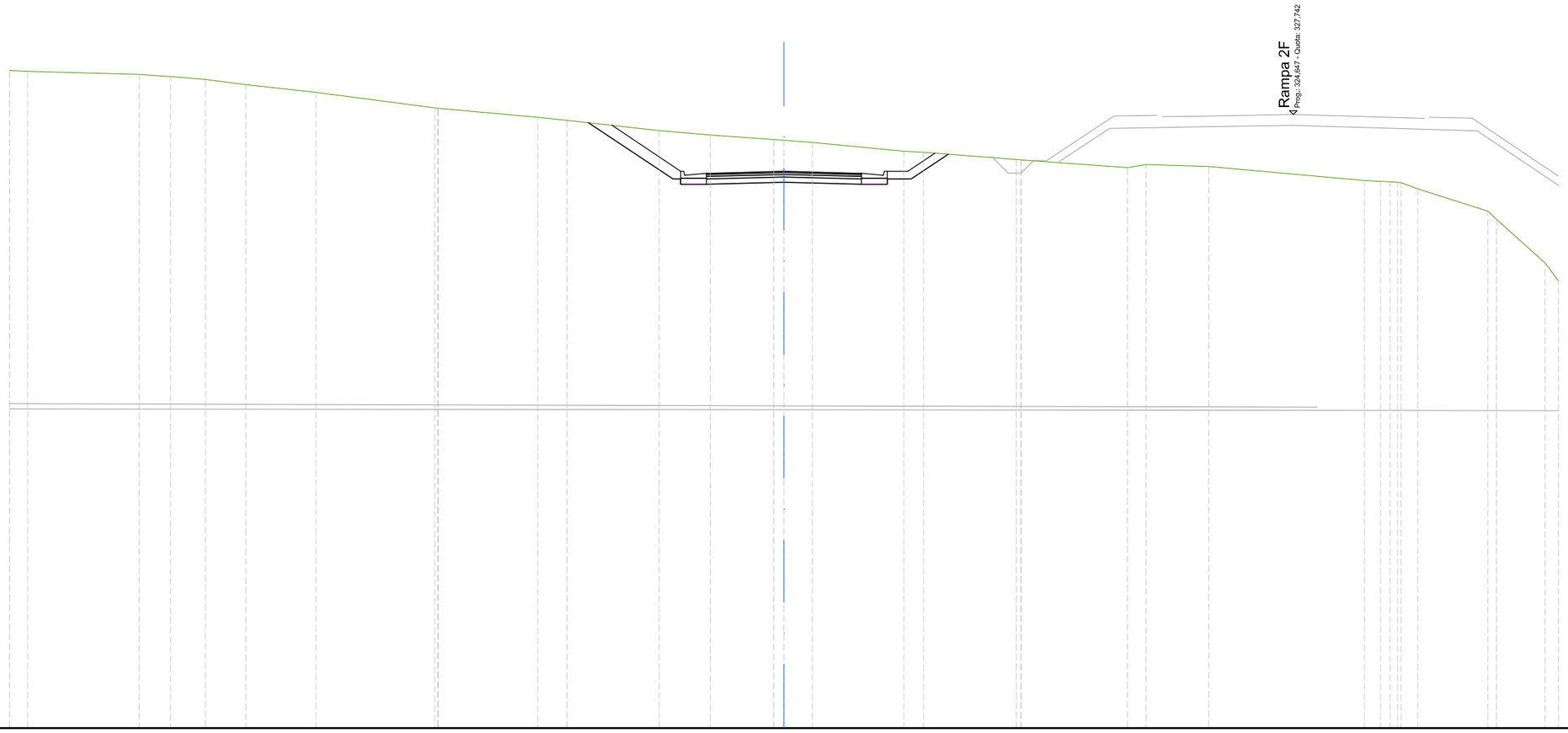

SCALA 1:200

QT.RIF. 304,000

| | | |

SCAVI E BONIFICHE	
SCOTICO	2,08 m
STERRO	1,36 m²
RILEVATI	
RILEVATO	0,09 m²
TERRENO VEGETALE	2,83 m
SOVRASTRUTTURA STRADALE	
STRATO DI USURA	6,00 m
STRATO DI BINDER	6,00 m
STRATO DI BASE	6,00 m
STRATO DI FONDAZIONE	7,75 m

ASSE: Ramo 2D
SEZIONE N.: RM2D - 32_
QT. PROGETTO: 325,141
DIST.PROG.: 775,871
DIST.PREC.: 25,000
DIST.SUCC.: 25,000

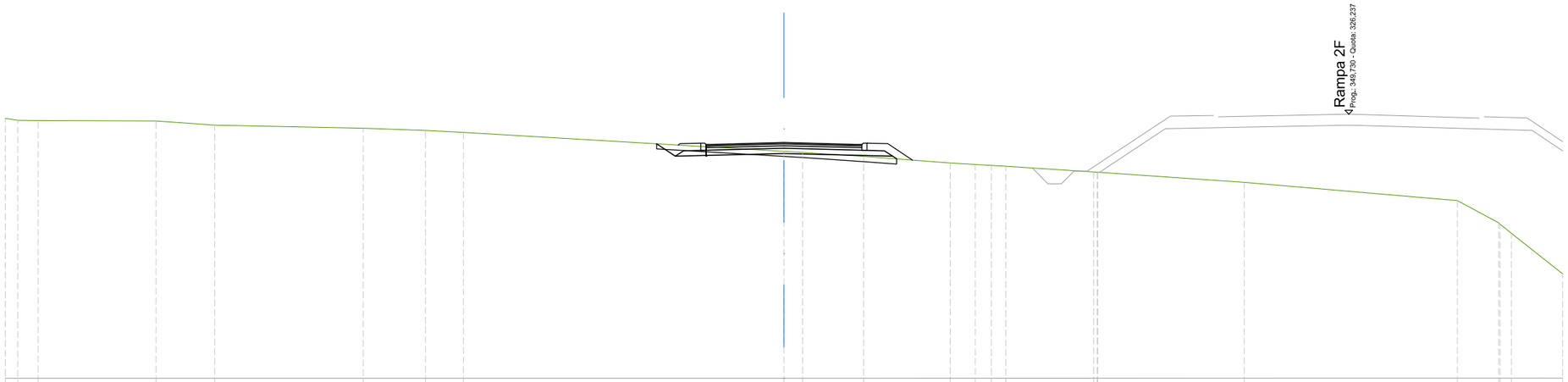

SCALA 1:200

QT.RIF. 302,000

QUOTE TERRENO	326,08	326,00	326,00	325,97	325,82	325,69	325,61	325,53	324,81	324,77	324,61	324,36	324,30	324,26	324,23	324,01	324,00	323,61	322,91	322,06	321,65	320,09
DIST.PARZIALI TERRENO		0,78	4,55	2,27	5,72	2,40	1,46	12,35	0,72	2,36	3,33	0,97	0,61	0,56	3,39		5,64	8,22	1,59		1,97	
DIST.PARZIALI PROGETTO								0,72	1,18	3,00	3,20	0,98										
QUOTE USURA									325,07	325,07	325,14	325,07	325,07									
DIST.PARZIALI USURA										2,75	2,75											

SCAVI E BONIFICHE	
SCOTICO	17,35 m
RILEVATI	
RILEVATO	36,78 m²
TERRENO VEGETALE	13,87 m
SOVRASTRUTTURA STRADALE	
STRATO DI USURA	6,32 m
STRATO DI BINDER	6,32 m
STRATO DI BASE	6,32 m
STRATO DI FONDAZIONE	8,05 m

ASSE: Ramo 2D
SEZIONE N.: RM2D - 33_
QT. PROGETTO: 324,741
DIST.PROG.: 800,871
DIST.PREC.: 25,000
DIST.SUCC.: 25,000

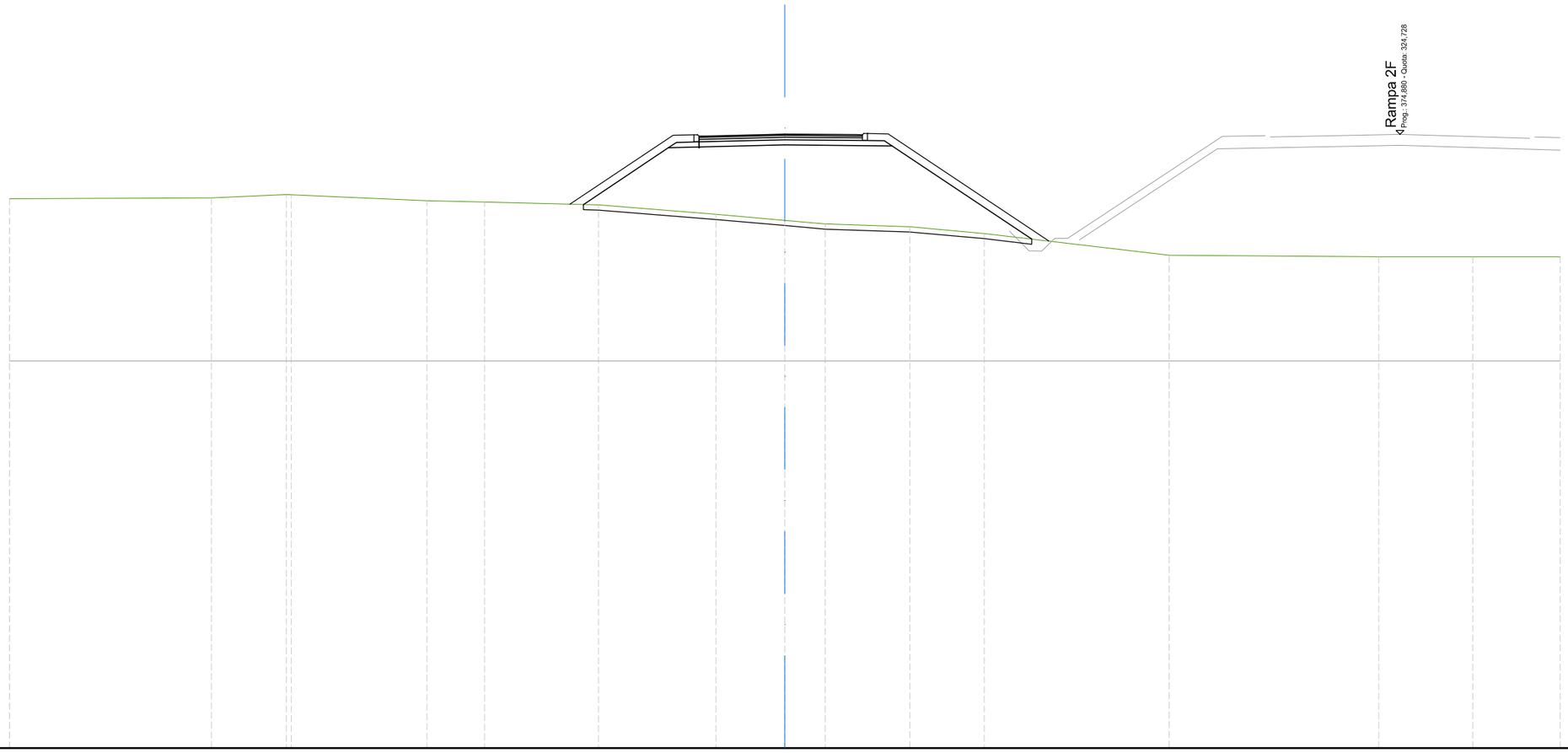

SCALA 1:200

QT.RIF. 301,000

QUOTE TERRENO	322,24		322,28		322,40 322,39		322,16		322,11		322,00		321,64	321,40	321,26		321,16		320,90		320,06		320,00		320,00		320,00
DIST.PARZIALI TERRENO		7,82		2,89		5,25		2,23		4,41		4,54		2,66	1,56	3,28		2,88		7,15		8,11		3,64		3,38	
DIST.PARZIALI PROGETTO											3,29	1,18	3,32		3,20	0,96	5,40										
QUOTE USURA													324,66 324,66	324,74		324,72 324,71											
DIST.PARZIALI USURA														3,07	2,75												

SCAVI E BONIFICHE	
SCOTICO	15,21 m
RILEVATI	
RILEVATO	22,54 m²
TERRENO VEGETALE	10,37 m
SOVRASTRUTTURA STRADALE	
STRATO DI USURA	7,00 m
STRATO DI BINDER	7,00 m
STRATO DI BASE	7,00 m
STRATO DI FONDAZIONE	8,72 m

ASSE: Ramo 2D
SEZIONE N.: RM2D - 34_
QT. PROGETTO: 324,341
DIST.PROG.: 825,871
DIST.PREC.: 25,000
DIST.SUCC.: 25,000

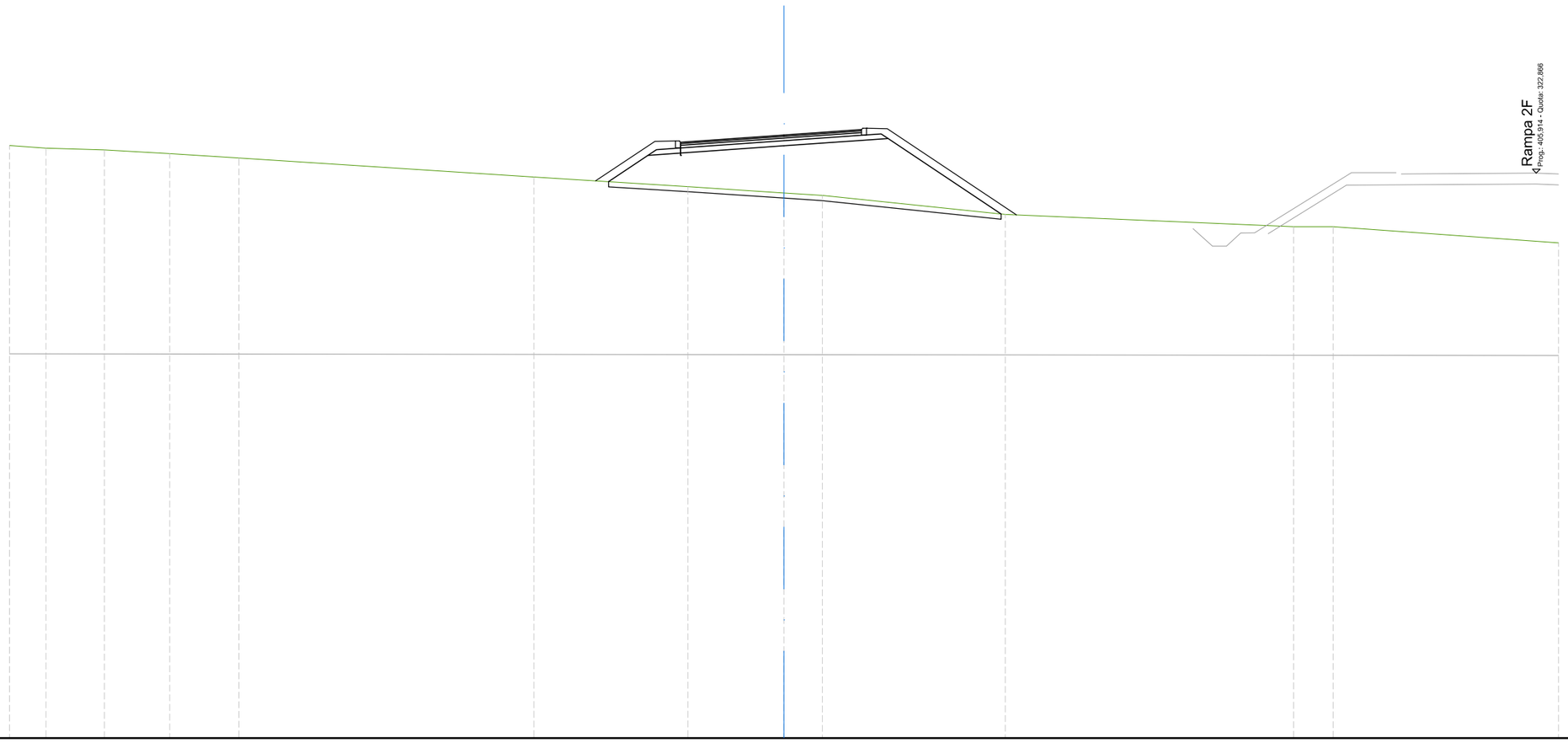

SCALA 1:200

QT.RIF. 301,000

QUOTE TERRENO	323,93	323,83	323,76	323,62	323,45	322,72	322,34	322,10	322,00	321,27	320,79	320,79	320,16					
DIST.PARZIALI TERRENO		1,41	2,26	2,54	2,68	11,42	5,97	3,72	1,49	7,09	11,17	1,53	8,72					
DIST.PARZIALI PROGETTO							1,52	1,27	4,00	3,20	0,83	4,38						
QUOTE USURA								324,06	324,08	324,34	324,53	324,55						
DIST.PARZIALI USURA									3,75	2,75								

SCAVI E BONIFICHE	
SCOTICO	11,78 m
RILEVATI	
RILEVATO	9,44 m²
TERRENO VEGETALE	6,78 m
SOVRASTRUTTURA STRADALE	
STRATO DI USURA	6,62 m
STRATO DI BINDER	6,62 m
STRATO DI BASE	6,62 m
STRATO DI FONDAZIONE	8,30 m

ASSE: Ramo 2D
SEZIONE N.: RM2D - 35_
QT. PROGETTO: 323,902
DIST.PROG.: 850,871
DIST.PREC.: 25,000
DIST.SUCC.: 25,000

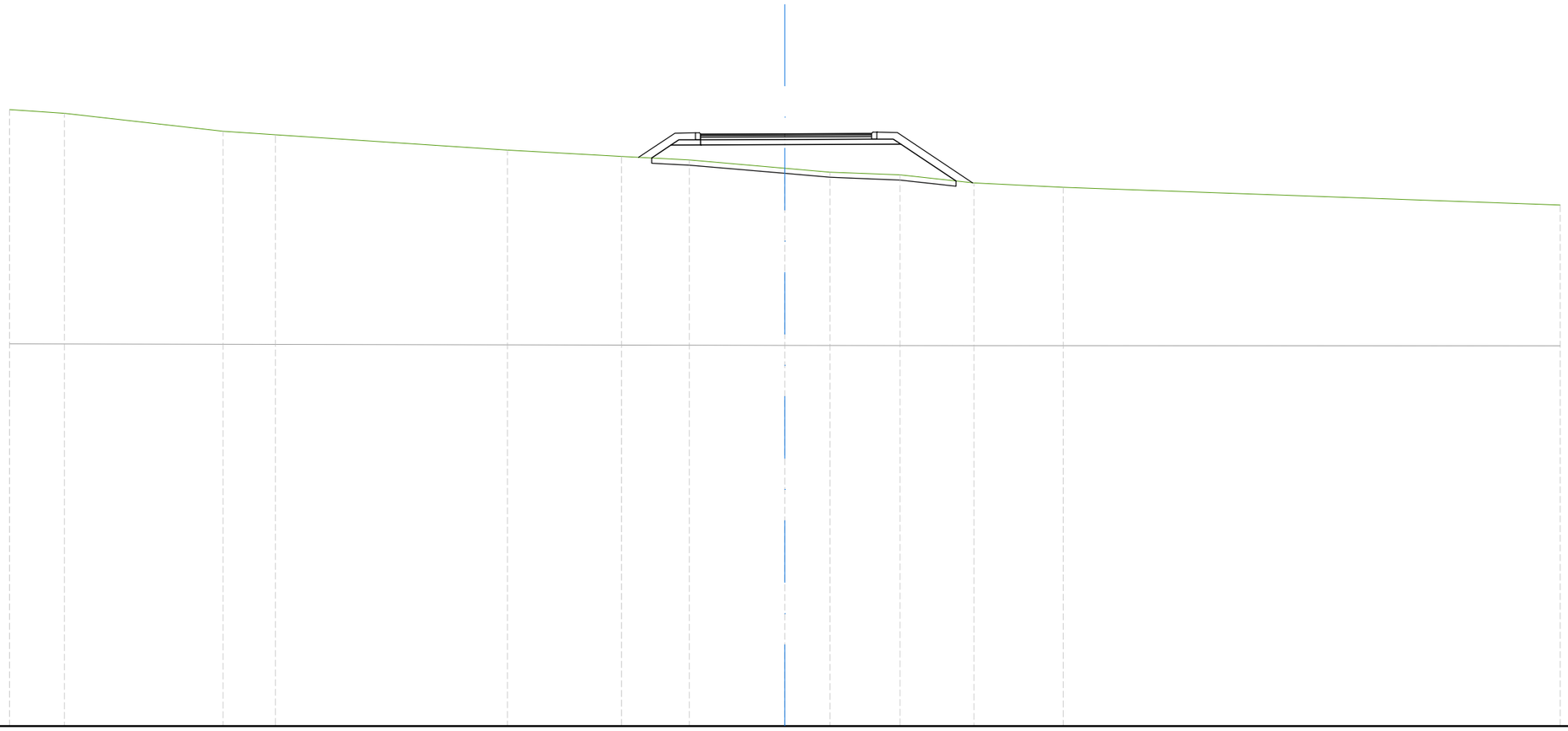

SCALA 1:200

QT.RIF. 301,000

QUOTE TERRENO	324,84		324,70				324,00	323,86				323,27			323,02		322,89			322,57	322,42		322,32		322,00		321,83			321,15
DIST.PARZIALI TERRENO		2,12		6,14			2,02		8,98				4,41			2,63			3,69	1,75		2,70		2,87		3,45			19,23	
DIST.PARZIALI PROGETTO															0,75	1,15		3,26			3,56		0,93	2,13						
QUOTE USURA																	323,89 323,89			323,90			323,91 323,91							
DIST.PARZIALI USURA																		3,01			3,11									

SCAVI E BONIFICHE	
STERRO	50,38 m²
RILEVATI	
TERRENO VEGETALE	5,18 m
SOVRASTRUTTURA STRADALE	
STRATO DI USURA	7,72 m
STRATO DI BINDER	7,72 m
STRATO DI BASE	7,72 m
STRATO DI FONDAZIONE	7,74 m
LAVORAZIONI	
COMPATTAZIONE PIANO DI POSA (IN TRINCEA)	2,00 m

ASSE: Ramo 2D
SEZIONE N.: RM2D - 36_
QT. PROGETTO: 323,315
DIST.PROG.: 875,871
DIST.PREC.: 25,000
DIST.SUCC.: 25,000

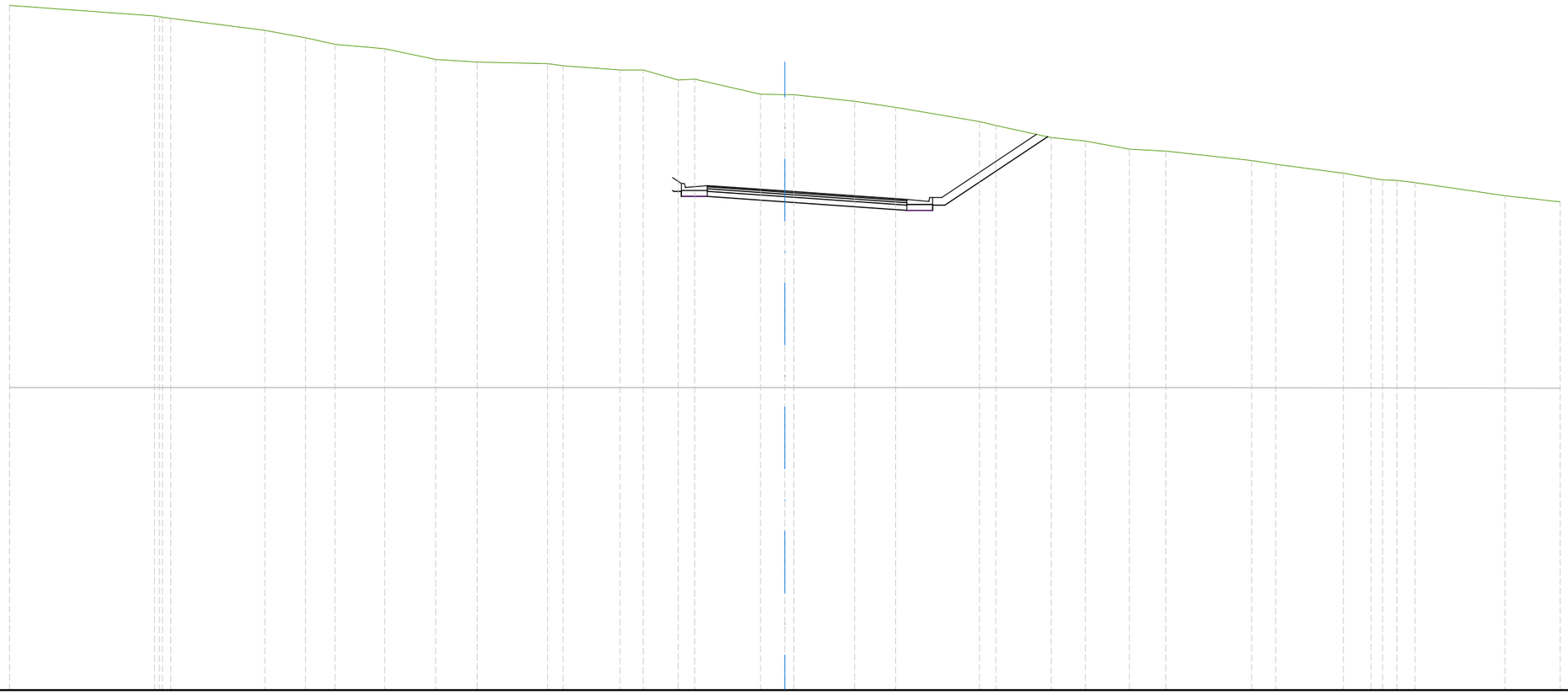

SCALA 1:200

QT.RIF. 304,000

| | | |

SCAVI E BONIFICHE	
STERRO	82,44 m²
RILEVATI	
TERRENO VEGETALE	7,79 m
SOVRASTRUTTURA STRADALE	
STRATO DI USURA	8,35 m
STRATO DI BINDER	8,35 m
STRATO DI BASE	8,35 m
STRATO DI FONDAZIONE	8,37 m
LAVORAZIONI	
COMPATTAZIONE PIANO DI POSA (IN TRINCEA)	2,00 m

ASSE: Ramo 2D
SEZIONE N.: RM2D - 37_
QT. PROGETTO: 322,589
DIST.PROG.: 900,871
DIST.PREC.: 25,000
DIST.SUCC.: 25,000



SCALA 1:200

QT.RIF. 306,000

QUOTE TERRENO	335,94	334,60	334,00	333,61	332,00	330,64	330,00	329,25	328,22	328,00	327,16	326,00	324,65	324,00	323,69	323,22			
DIST.PARZIALI TERRENO		6,12	2,73	1,31	6,37	4,04	2,43	2,91	4,09	0,89	5,49	7,35	7,12	3,62	2,10	3,43			
DIST.PARZIALI PROGETTO									1,00	3,00	5,35	1,00	6,18						
QUOTE USURA									322,80 322,78	322,59	322,27 322,21								
DIST.PARZIALI USURA										2,75	4,55	0,80							

SCAVI E BONIFICHE	
STERRO	67,29 m²
RILEVATI	
TERRENO VEGETALE	5,91 m
SOVRASTRUTTURA STRADALE	
STRATO DI USURA	9,04 m
STRATO DI BINDER	9,04 m
STRATO DI BASE	9,04 m
STRATO DI FONDAZIONE	9,06 m
LAVORAZIONI	
COMPATTAZIONE PIANO DI POSA (IN TRINCEA)	2,00 m

ASSE: Ramo 2D
SEZIONE N.: RM2D - 38_
QT. PROGETTO: 321,938
DIST.PROG.: 925,871
DIST.PREC.: 25,000
DIST.SUCC.: 14,000

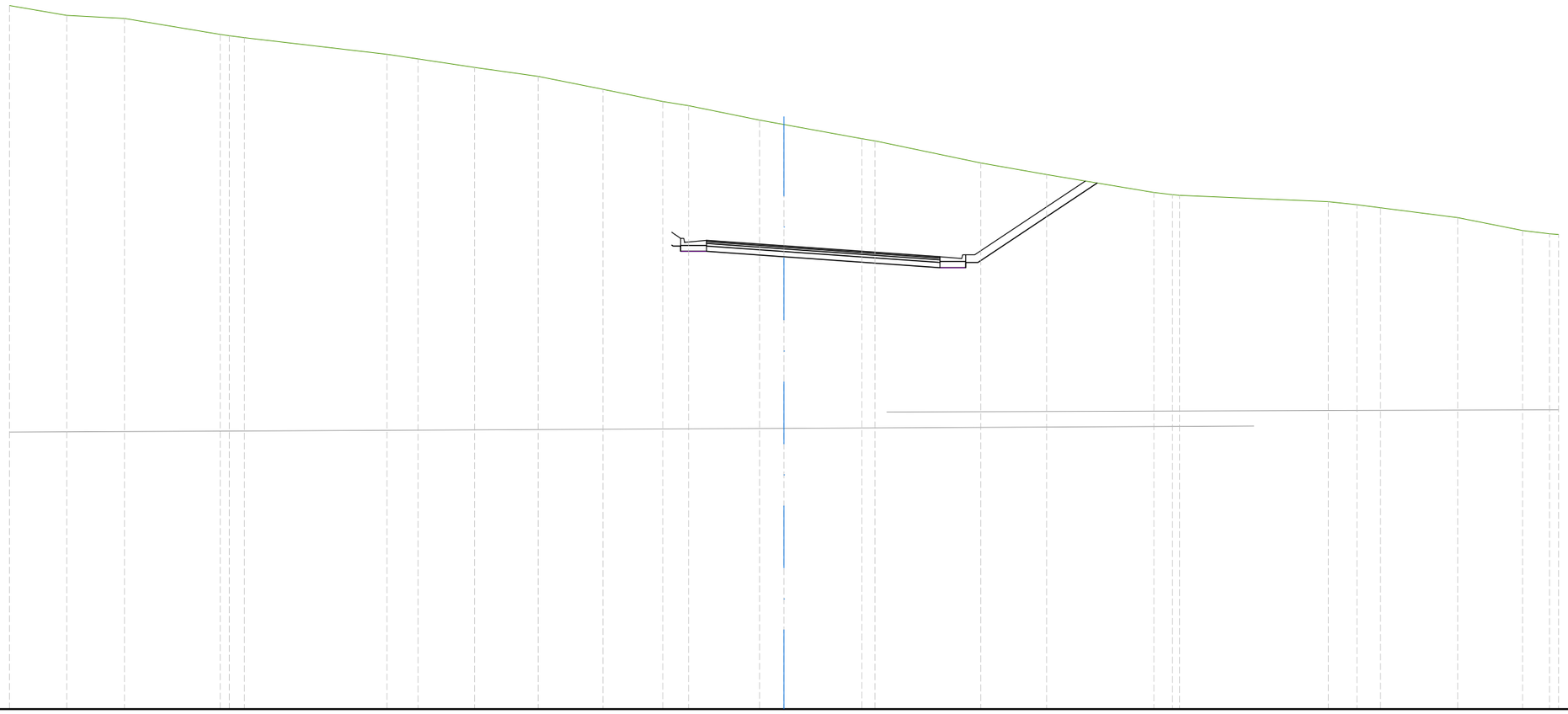

SCALA 1:200

QT.RIF. 304,000

QUOTE TERRENO	331,25	330,86	330,74	330,13	330,00	329,36	329,18	328,85	328,50	328,00	327,53	327,37	326,81	326,64	326,09	326,00	325,14	324,70	324,00	323,92	323,89	323,65	323,53	323,41	323,03	322,53	322,41			
DIST.PARZIALI TERRENO		2,22	2,24	3,71	0,58	5,52	1,20	2,19	2,46	2,50	2,32	1,00	2,75	0,95	3,02	0,50	4,10	2,55	4,16	0,72	5,77	1,11	0,91	2,99	2,52	1,04				
DIST.PARZIALI PROGETTO												1,00	3,00		6,04		1,00	4,61												
QUOTE USURA													322,15		321,94		321,51													
DIST.PARZIALI USURA													3,00		6,04															

SCAVI E BONIFICHE	
STERRO	39,44 m²
RILEVATI	
TERRENO VEGETALE	4,49 m
SOVRASTRUTTURA STRADALE	
STRATO DI USURA	17,48 m
STRATO DI BINDER	17,48 m
STRATO DI BASE	17,48 m
STRATO DI FONDAZIONE	17,49 m
LAVORAZIONI	
COMPATTAZIONE PIANO DI POSA (IN TRINCEA)	2,81 m

ASSE: Ramo 2D
SEZIONE N.: RM2D - 39_
QT. PROGETTO: 321,991
DIST.PROG.: 939,871
DIST.PREC.: 14,000

FINE

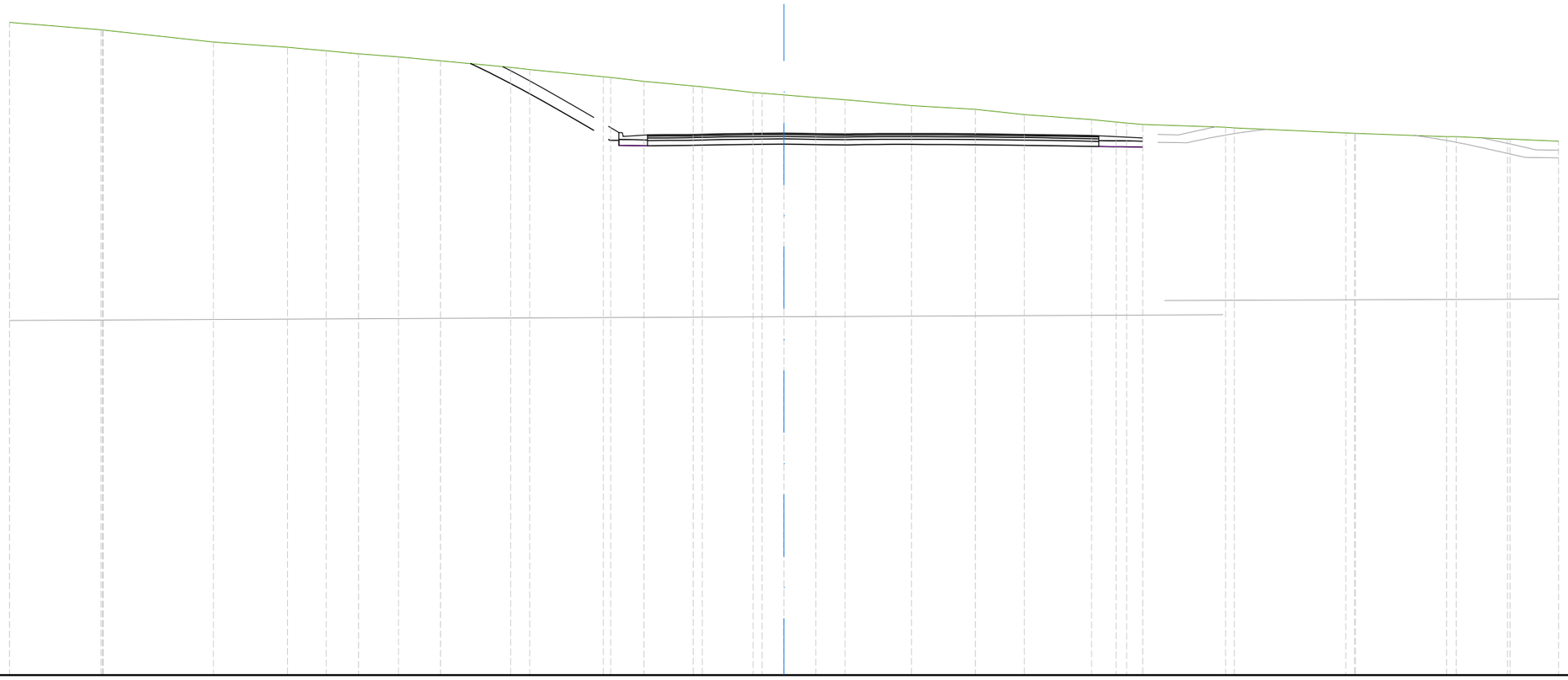

SCALA 1:200

QT.RIF. 301,000

| | | |

RAMO 2C - SS73 EST

SCAVI E BONIFICHE	
STERRO	5,30 m²
RILEVATI	
TERRENO VEGETALE	3,18 m
SOVRASTRUTTURA STRADALE	
STRATO DI USURA	7,57 m
STRATO DI BINDER	7,57 m
STRATO DI BASE	7,57 m
STRATO DI FONDAZIONE	8,44 m

ASSE: Ramo 2C - SS73 EST
SEZIONE N.: RM2C - 1_
QT. PROGETTO: 319,160
DIST.PROG.: 0,000
DIST.SUCC.: 25,000

INIZIO

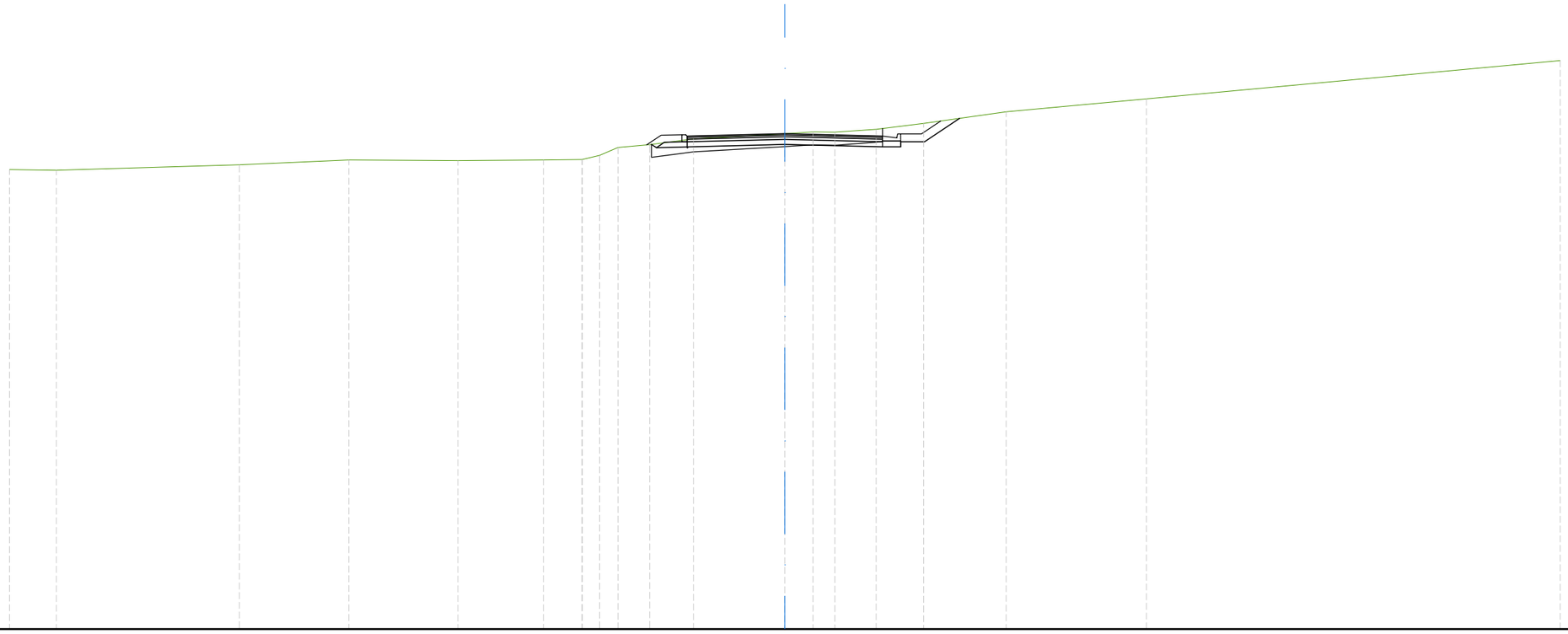

SCALA 1:200

QT.RIF. 300,000

QUOTE TERRENO	317,77	317,74	317,96	318,14	318,11	318,14	318,16	318,32	318,63	318,73	318,95	319,16	319,22	319,21	319,33	319,55	320,00	320,51	321,98			
DIST.PARZIALI TERRENO		1,81	7,09	4,23	4,21	3,31	1,50	0,67	0,71	1,23	1,69	3,53	1,09	0,85	1,60	1,84	3,19	5,43	16,01			
DIST.PARZIALI PROGETTO											1,18	3,78	3,78		0,70	0,92	1,35					
QUOTE USURA											319,07	319,07	319,16		319,07	319,07						
DIST.PARZIALI USURA												3,50	3,50									

SCAVI E BONIFICHE	
SCOTICO	1,13 m
STERRO	2,63 m²
RILEVATI	
RILEVATO	0,04 m²
TERRENO VEGETALE	3,11 m
SOVRASTRUTTURA STRADALE	
STRATO DI USURA	9,17 m
STRATO DI BINDER	9,17 m
STRATO DI BASE	9,17 m
STRATO DI FONDAZIONE	10,04 m

ASSE: Ramo 2C - SS73 EST
SEZIONE N.: RM2C - 2_
QT. PROGETTO: 319,549
DIST.PROG.: 25,000
DIST.PREC.: 25,000
DIST.SUCC.: 25,000

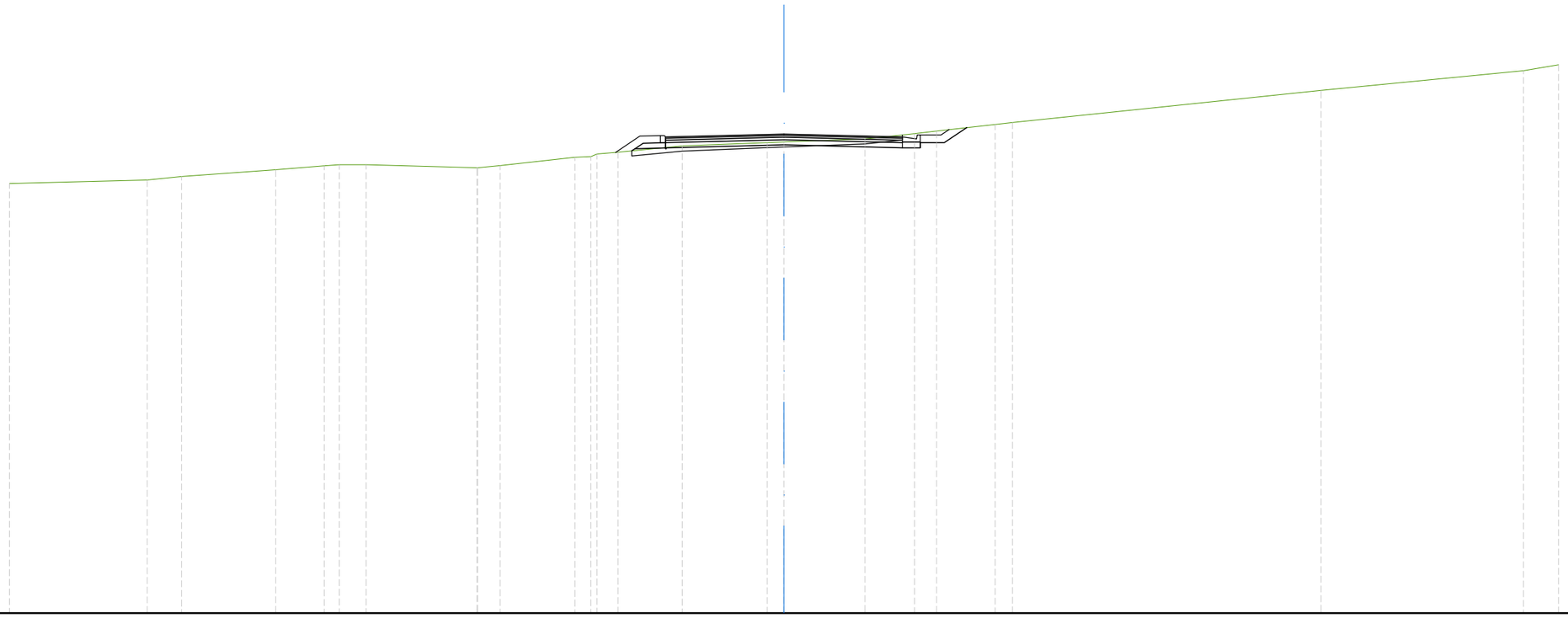

SCALA 1:200

QT.RIF. 301,000

| | | |

SCAVI E BONIFICHE	
STERRO	0,07 m²
RILEVATI	
RILEVATO	7,82 m²
TERRENO VEGETALE	5,09 m
SOVRASTRUTTURA STRADALE	
STRATO DI USURA	9,60 m
STRATO DI BINDER	9,60 m
STRATO DI BASE	9,60 m
STRATO DI FONDAZIONE	11,90 m

ASSE: Ramo 2C - SS73 EST
SEZIONE N.: RM2C - 3_
QT. PROGETTO: 320,614
DIST.PROG.: 50,000
DIST.PREC.: 25,000
DIST.SUCC.: 18,000

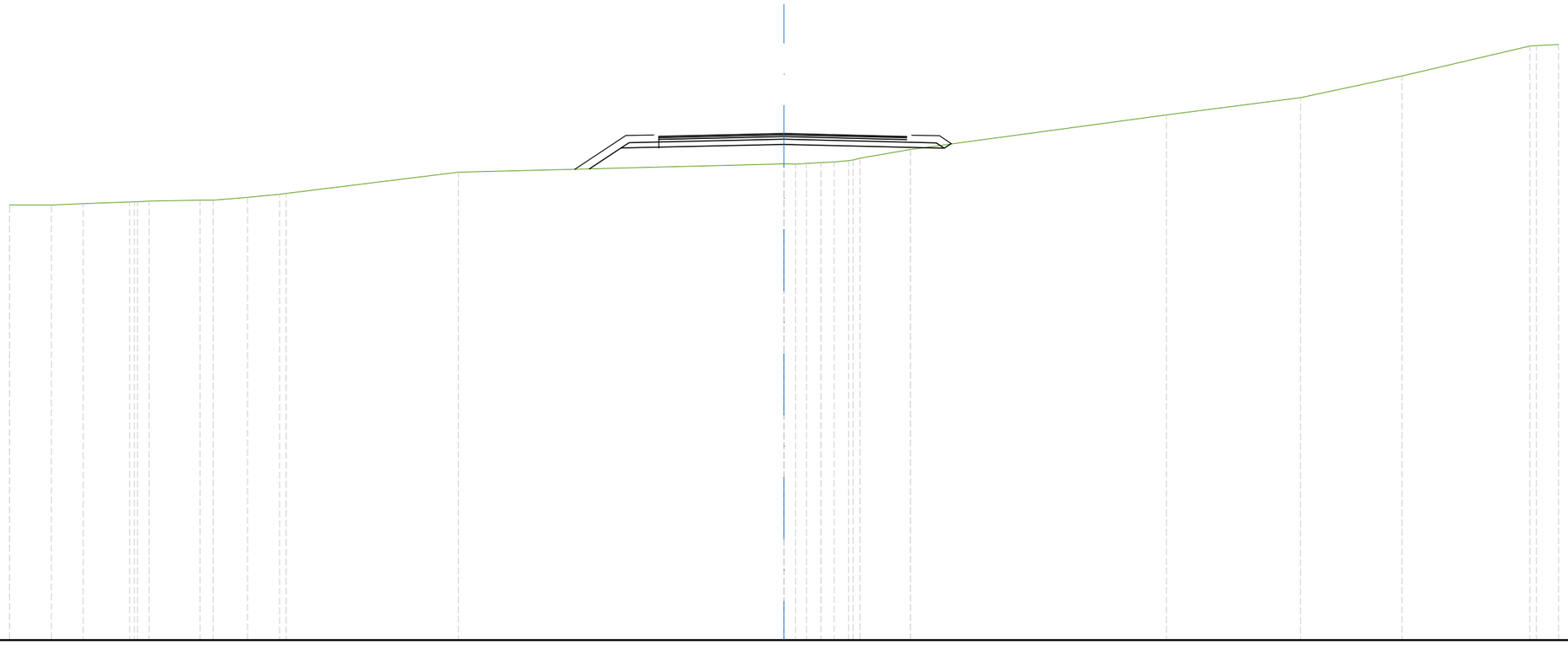

SCALA 1:200

QT.RIF. 301,000

QUOTE TERRENO	317,84	317,85	317,90	317,97	318,00	318,04	318,03	318,15	318,26	318,30	319,11	319,43	319,45	319,49	319,51	319,57	319,66	320,00	321,34	322,00	322,84	324,00	324,02	324,06
DIST.PARZIALI TERRENO		1,63	1,23	1,79		1,97	0,50	1,34	1,24		6,67	12,61		0,57	0,51	0,56	1,95	9,92	5,20	3,93	4,95		0,85	
DIST.PARZIALI PROGETTO													1,22	6,31			6,21							
QUOTE USURA												320,50			320,61			320,50						
DIST.PARZIALI USURA														4,84			4,75							

SCAVI E BONIFICHE	
STERRO	0,06 m²
RILEVATI	
RILEVATO	26,90 m²
TERRENO VEGETALE	9,74 m
SOVRASTRUTTURA STRADALE	
STRATO DI USURA	17,33 m
STRATO DI BINDER	17,33 m
STRATO DI BASE	17,33 m
STRATO DI FONDAZIONE	21,70 m

ASSE: Ramo 2C - SS73 EST
SEZIONE N.: RM2C - 4_
QT. PROGETTO: 321,392
DIST.PROG.: 68,000
DIST.PREC.: 18,000

FINE

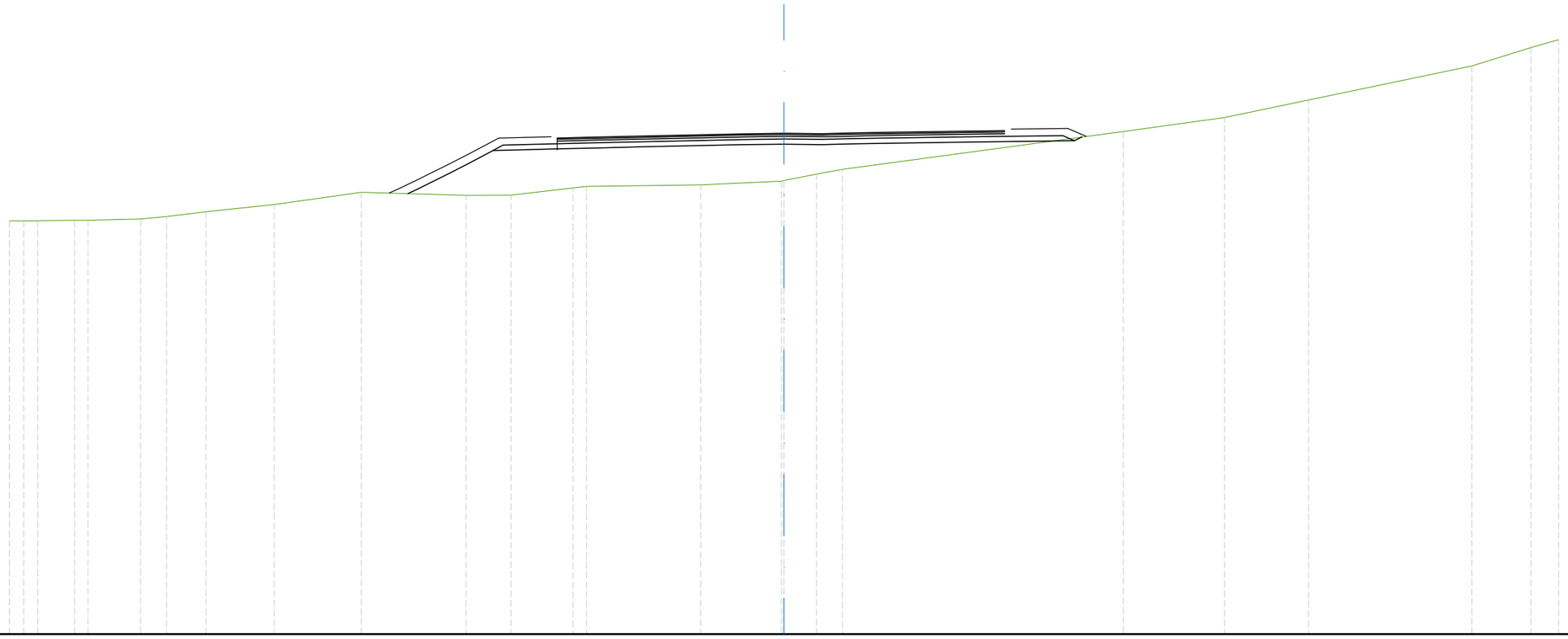

SCALA 1:200

QT.RIF. 302,000

| | | |

RAMO 2A-SS73 SUD

SCAVI E BONIFICHE	
STERRO	4,60 m²
RILEVATI	
TERRENO VEGETALE	1,52 m
SOVRASTRUTTURA STRADALE	
STRATO DI USURA	7,52 m
STRATO DI BINDER	7,52 m
STRATO DI BASE	7,52 m
STRATO DI FONDAZIONE	8,30 m

ASSE: Ramo 2A - SS73 Sud
SEZIONE N.: RM2A - 1_
QT. PROGETTO: 324,965
DIST.PROG.: 0,000
DIST.SUCC.: 25,000

INIZIO

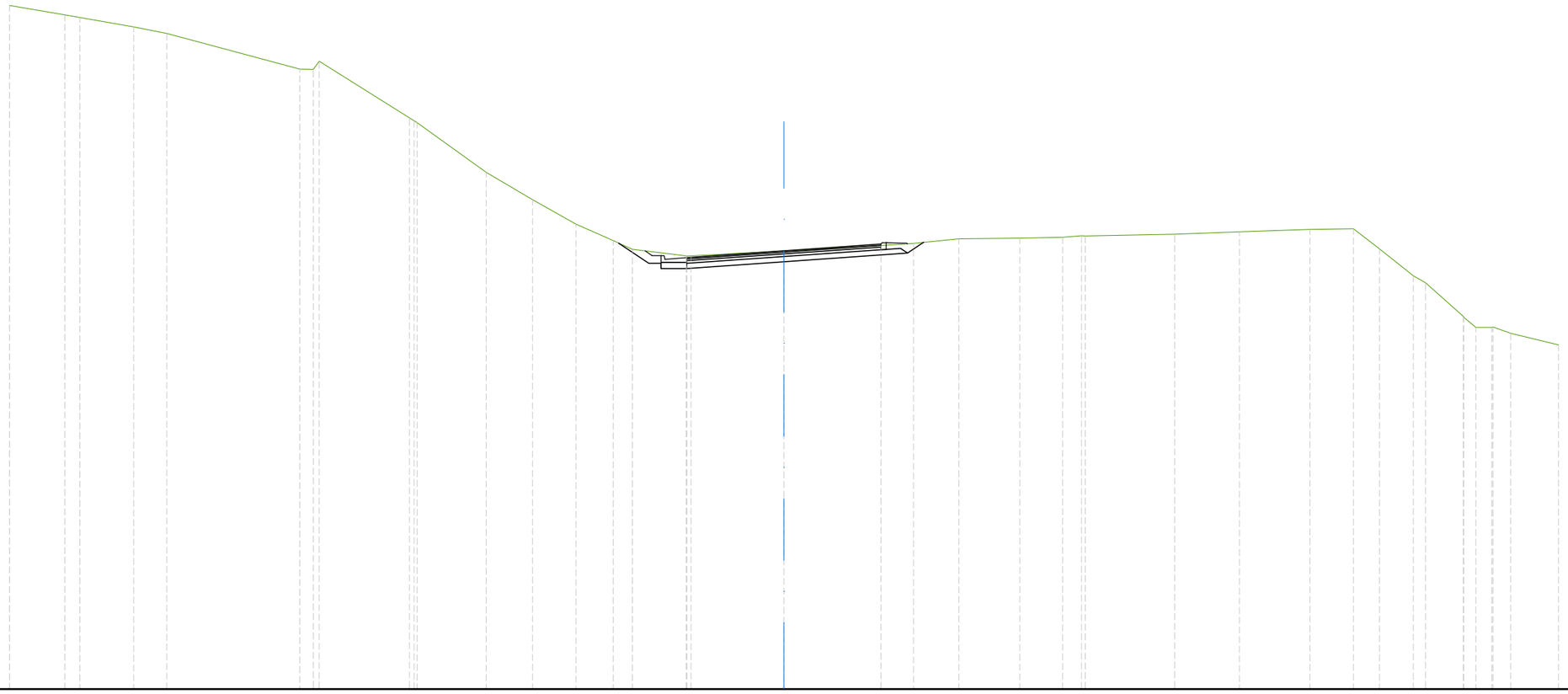

SCALA 1:200

QT.RIF. 308,000

| | | |

SCAVI E BONIFICHE	
STERRO	5,03 m²
RILEVATI	
TERRENO VEGETALE	2,80 m
SOVRASTRUTTURA STRADALE	
STRATO DI USURA	9,74 m
STRATO DI BINDER	9,74 m
STRATO DI BASE	9,74 m
STRATO DI FONDAZIONE	10,52 m

ASSE: Ramo 2A - SS73 Sud
SEZIONE N.: RM2A - 2_
QT. PROGETTO: 326,394
DIST.PROG.: 25,000
DIST.PREC.: 25,000
DIST.SUCC.: 25,000



SCALA 1:200

QT.RIF. 312,000

| | | |

SCAVI E BONIFICHE	
STERRO	8,80 m²
RILEVATI	
RILEVATO	4,31 m²
TERRENO VEGETALE	5,92 m
SOVRASTRUTTURA STRADALE	
STRATO DI USURA	10,50 m
STRATO DI BINDER	10,50 m
STRATO DI BASE	10,50 m
STRATO DI FONDAZIONE	11,47 m

ASSE: Ramo 2A - SS73 Sud
SEZIONE N.: RM2A - 3_
QT. PROGETTO: 327,833
DIST.PROG.: 50,000
DIST.PREC.: 25,000
DIST.SUCC.: 25,000



SCALA 1:200

QT.RIF. 313,000

| | | |

SCAVI E BONIFICHE	
SCOTICO	0,17 m
STERRO	19,05 m²
RILEVATI	
RILEVATO	5,68 m²
TERRENO VEGETALE	11,05 m
SOVRASTRUTTURA STRADALE	
STRATO DI USURA	10,50 m
STRATO DI BINDER	10,50 m
STRATO DI BASE	10,50 m
STRATO DI FONDAZIONE	11,33 m

ASSE: Ramo 2A - SS73 Sud
SEZIONE N.: RM2A - 4_
QT. PROGETTO: 328,533
DIST.PROG.: 75,000
DIST.PREC.: 25,000
DIST.SUCC.: 16,000

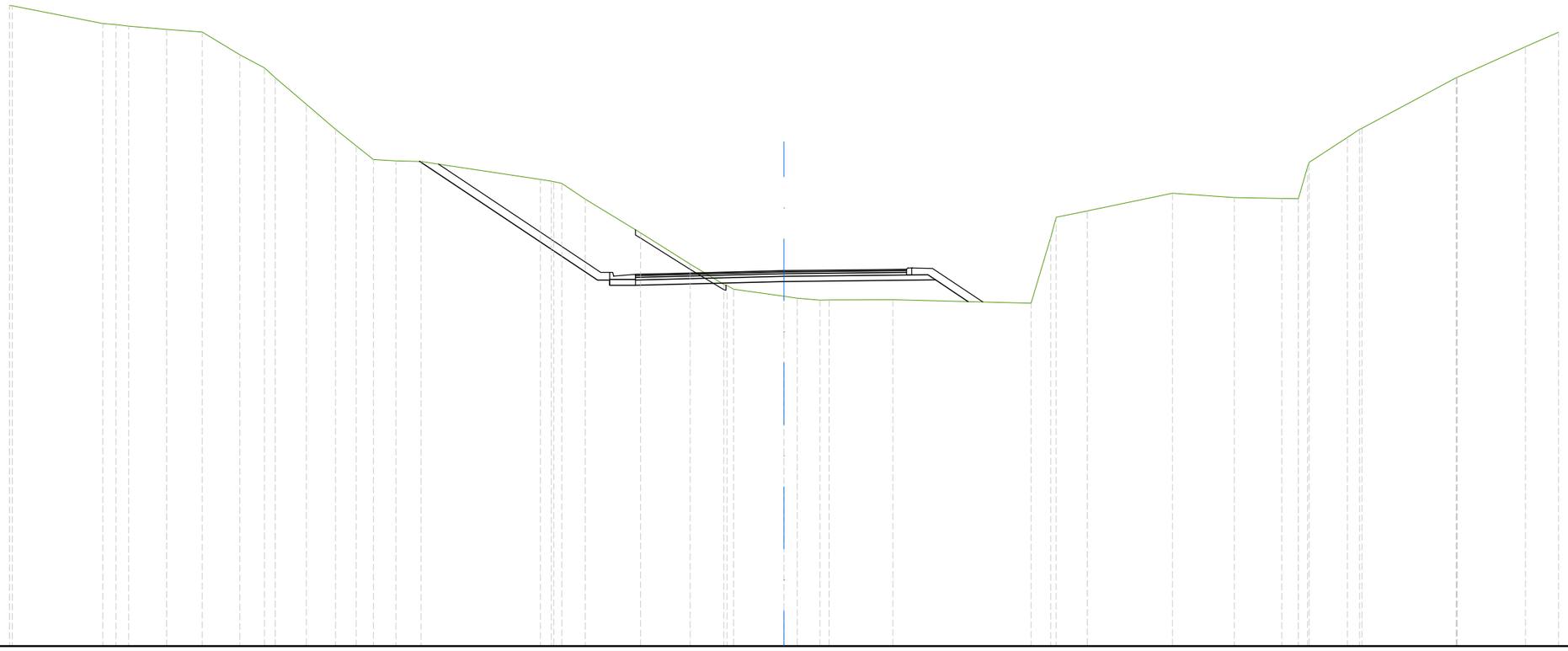

SCALA 1:200

QT.RIF. 314,000

| | | |

SCAVI E BONIFICHE	
STERRO	33,09 m²
RILEVATI	
RILEVATO	3,14 m²
TERRENO VEGETALE	10,52 m
SOVRASTRUTTURA STRADALE	
STRATO DI USURA	10,97 m
STRATO DI BINDER	10,97 m
STRATO DI BASE	10,97 m
STRATO DI FONDAZIONE	12,31 m

ASSE: Ramo 2A - SS73 Sud
SEZIONE N.: RM2A - 5_
QT. PROGETTO: 328,853
DIST.PROG.: 91,000
DIST.PREC.: 16,000
DIST.SUCC.: 15,000

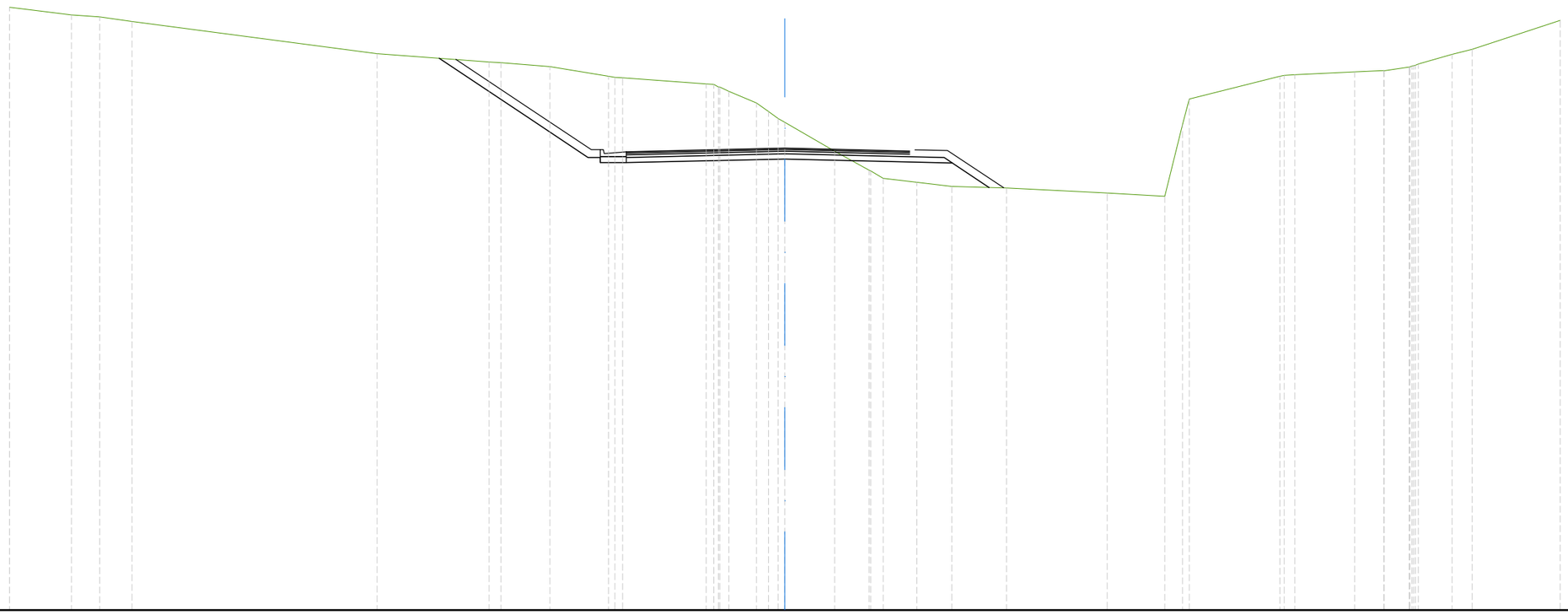

SCALA 1:200

QT.RIF. 311,000

| | | |

SCAVI E BONIFICHE	
STERRO	18,28 m²
RILEVATI	
RILEVATO	5,73 m²
TERRENO VEGETALE	6,83 m
SOVRASTRUTTURA STRADALE	
STRATO DI USURA	18,27 m
STRATO DI BINDER	18,27 m
STRATO DI BASE	18,27 m
STRATO DI FONDAZIONE	20,47 m

ASSE: Ramo 2A - SS73 Sud
SEZIONE N.: RM2A - 6_
QT. PROGETTO: 329,153
DIST.PROG.: 106,000
DIST.PREC.: 15,000

FINE

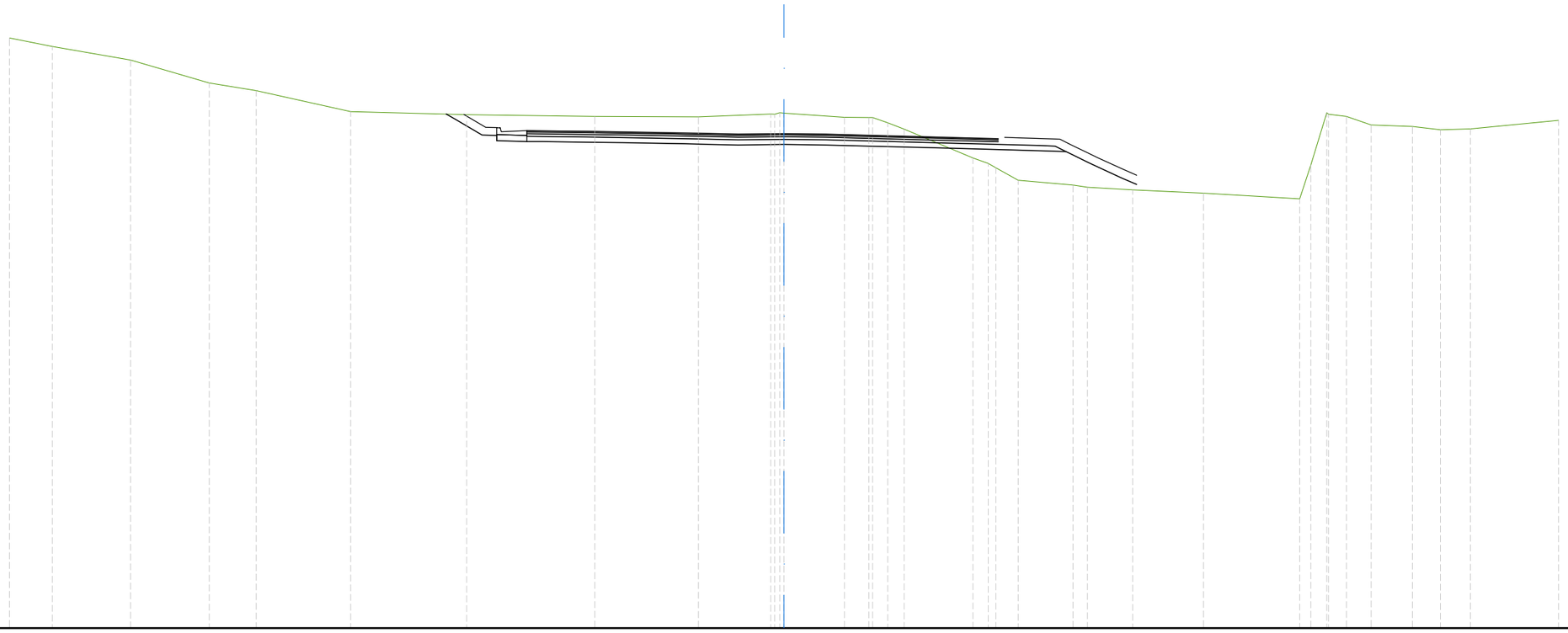

SCALA 1:200

QT.RIF. 310,000

| | | |