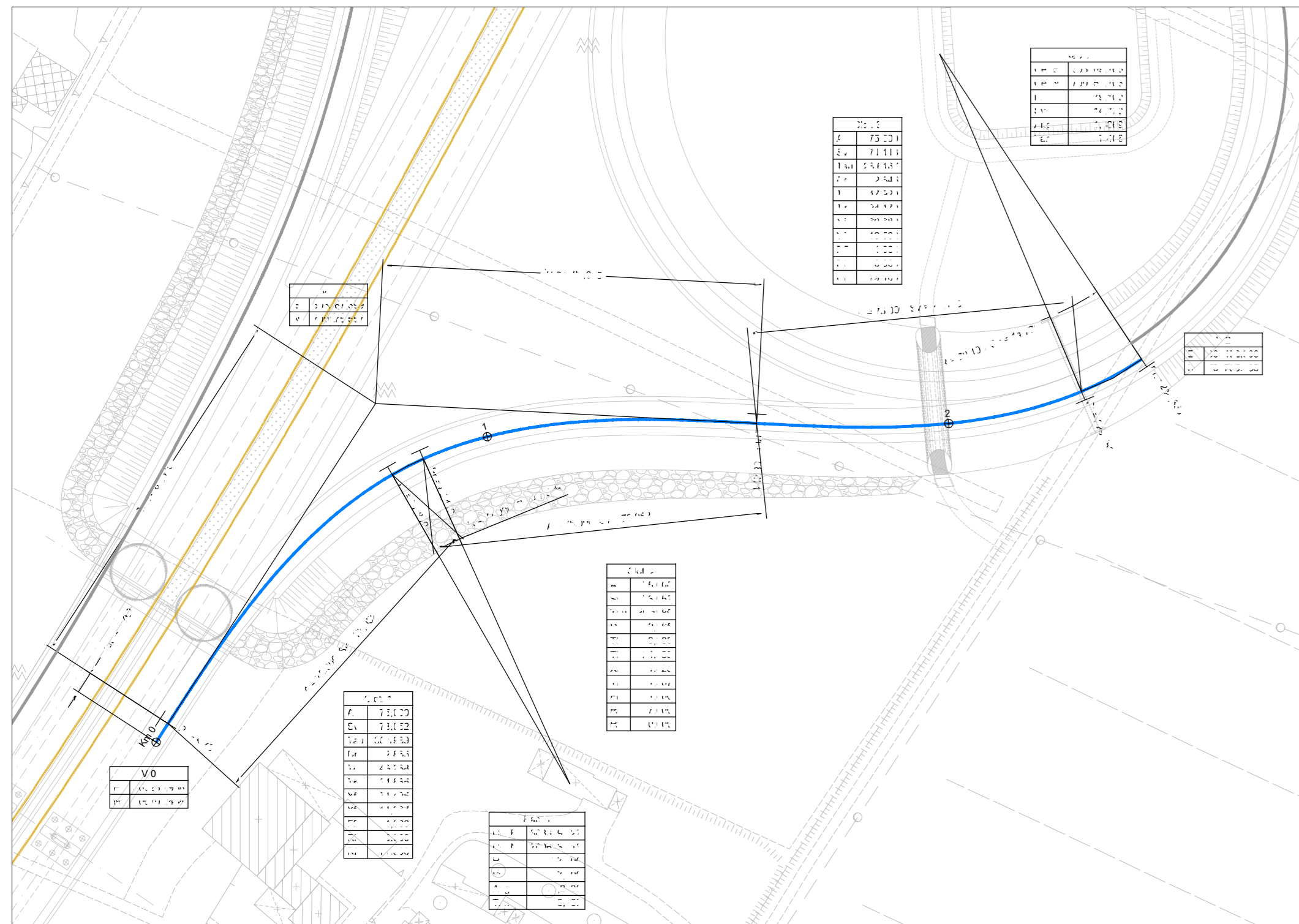
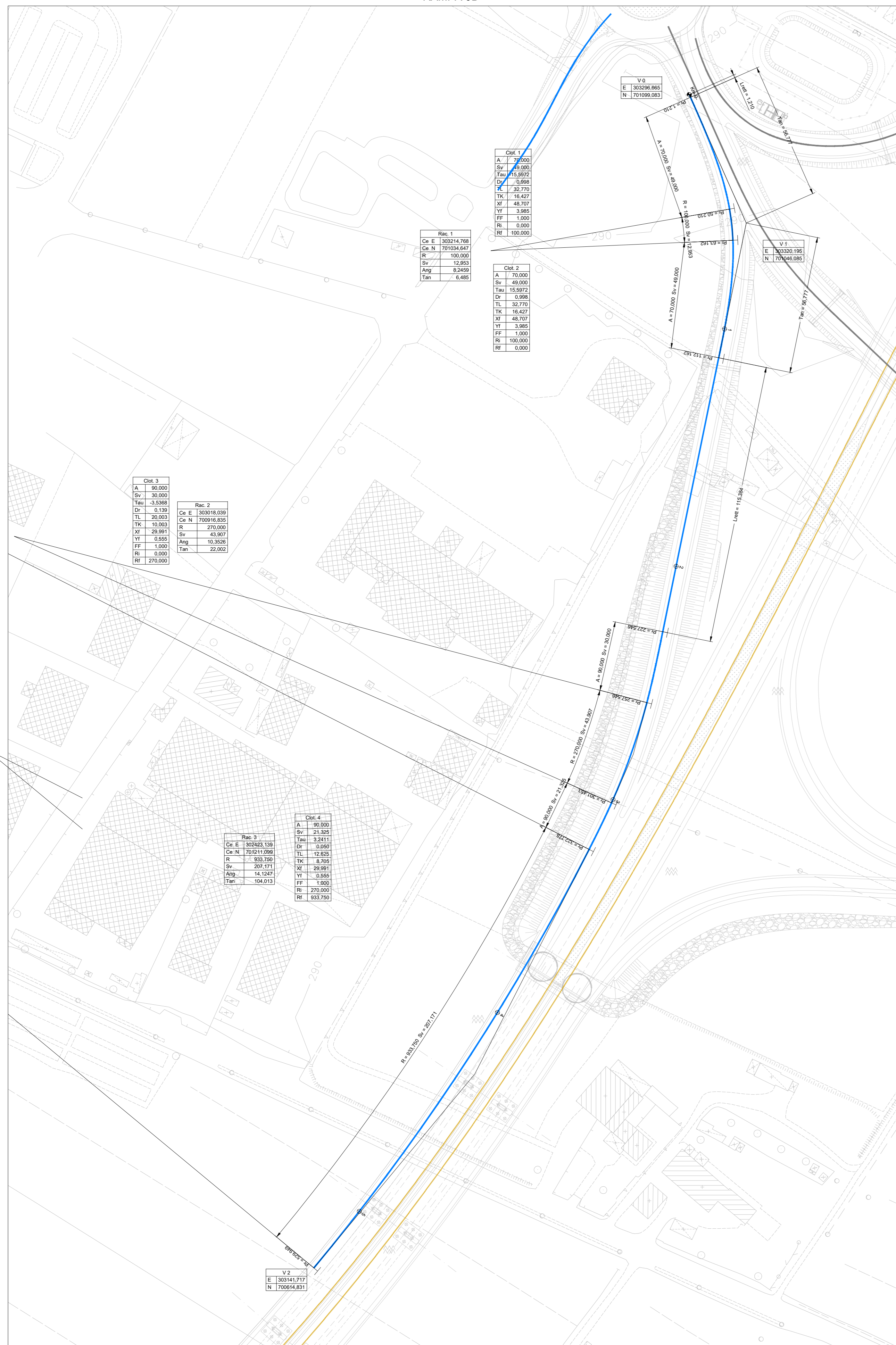


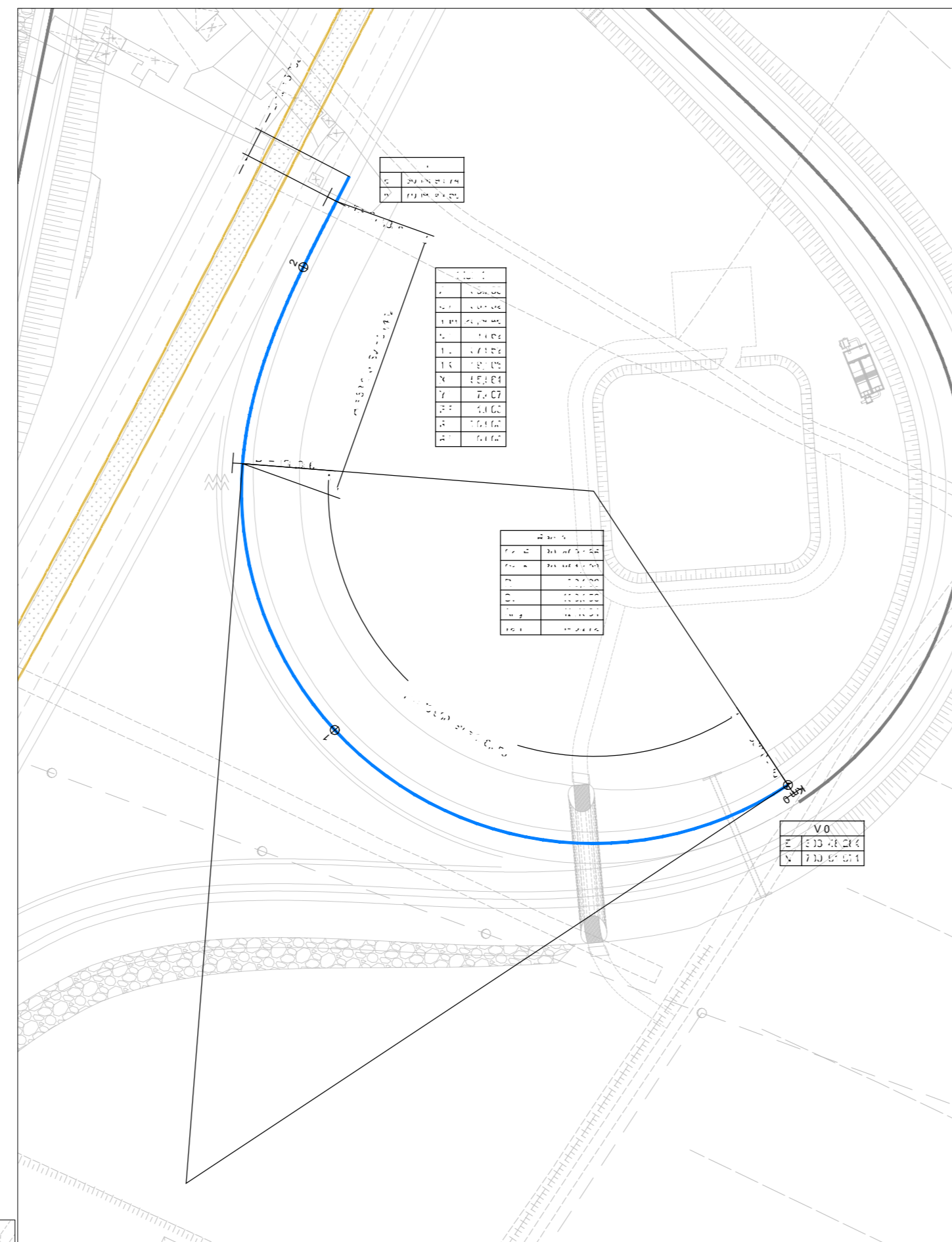
SVINCOLO PISTRINO
SCALA 1:1000
RAMPA 3A



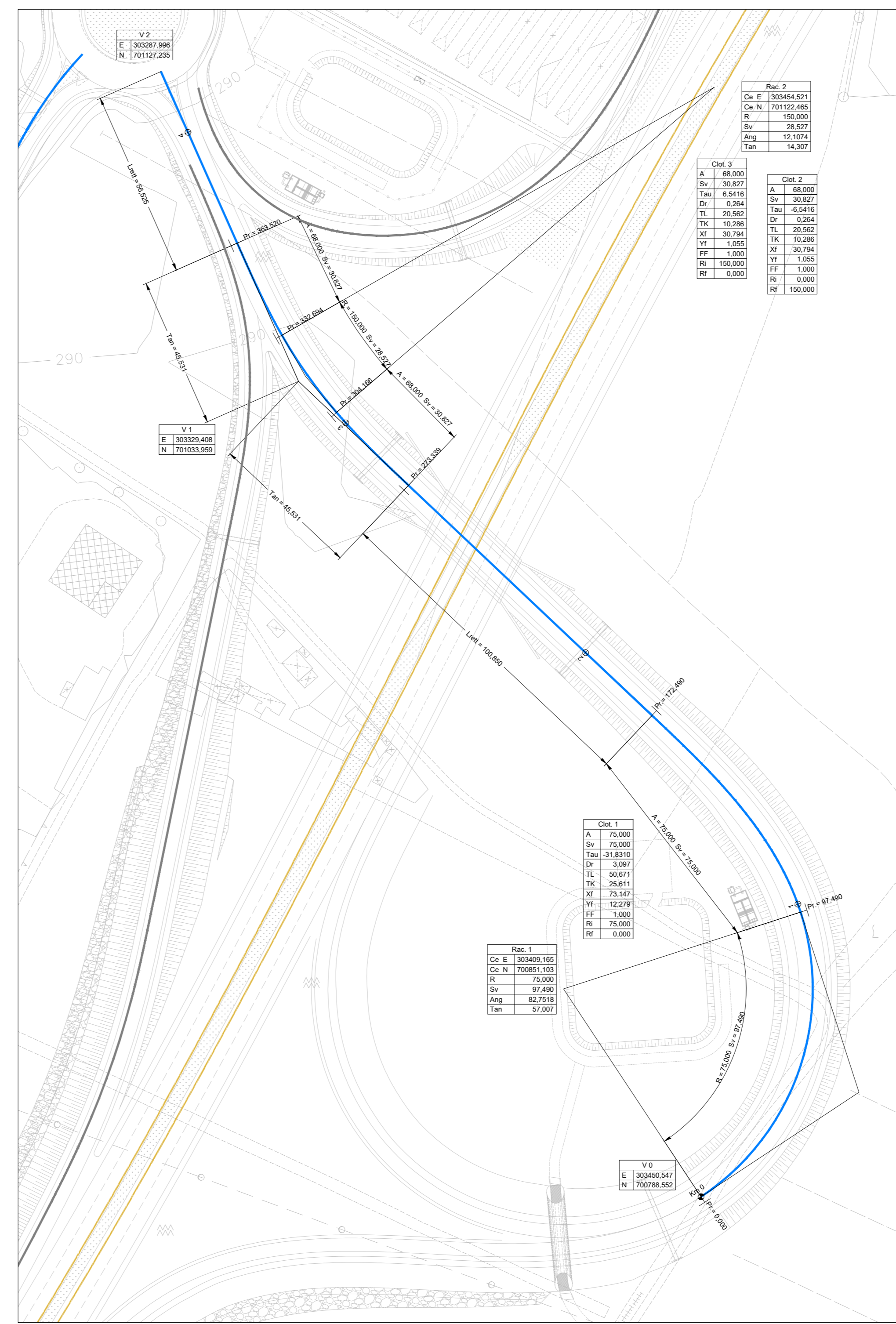
SVINCOLO PISTRINO
SCALA 1:1000
RAMPA 3D



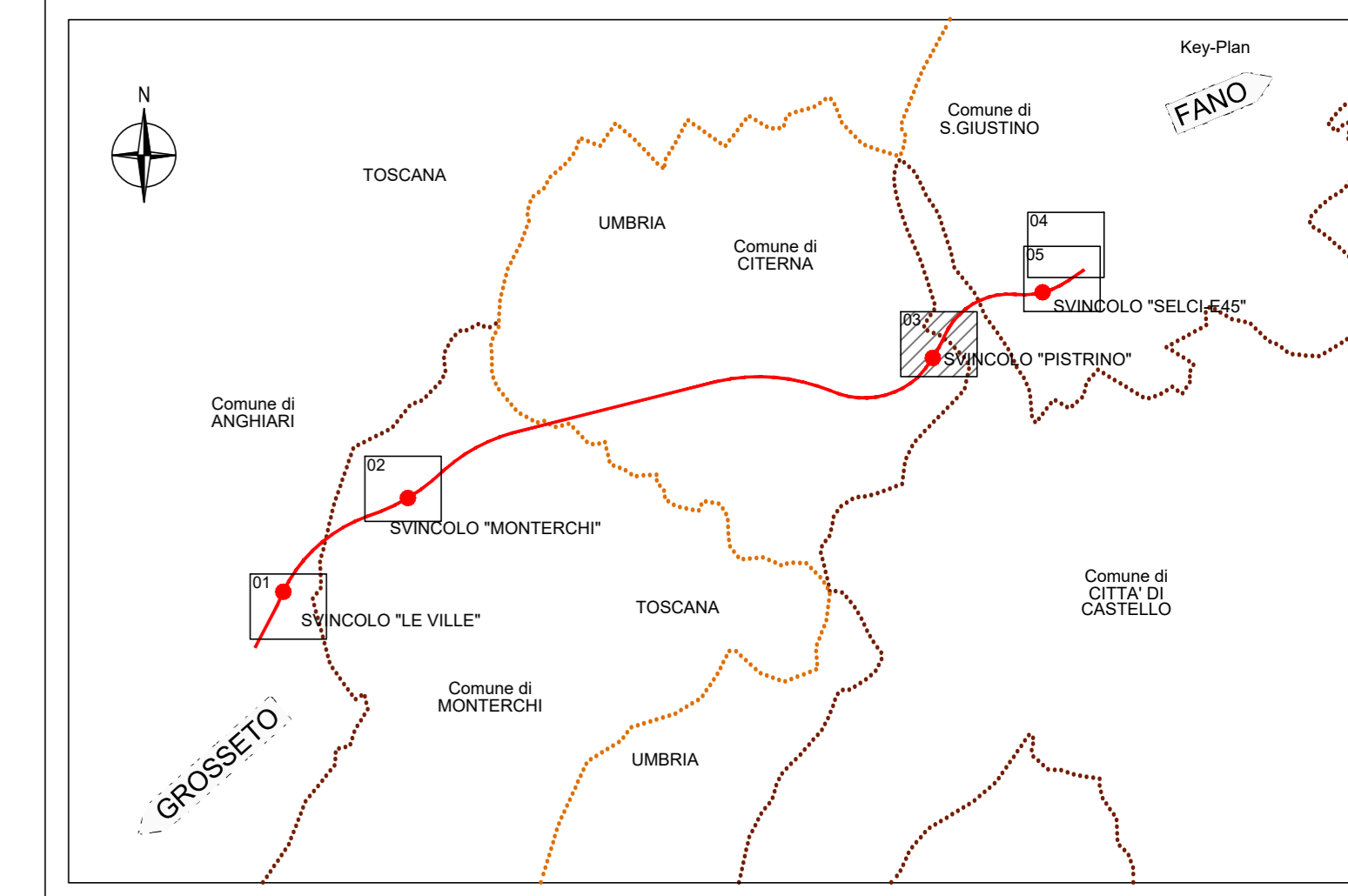
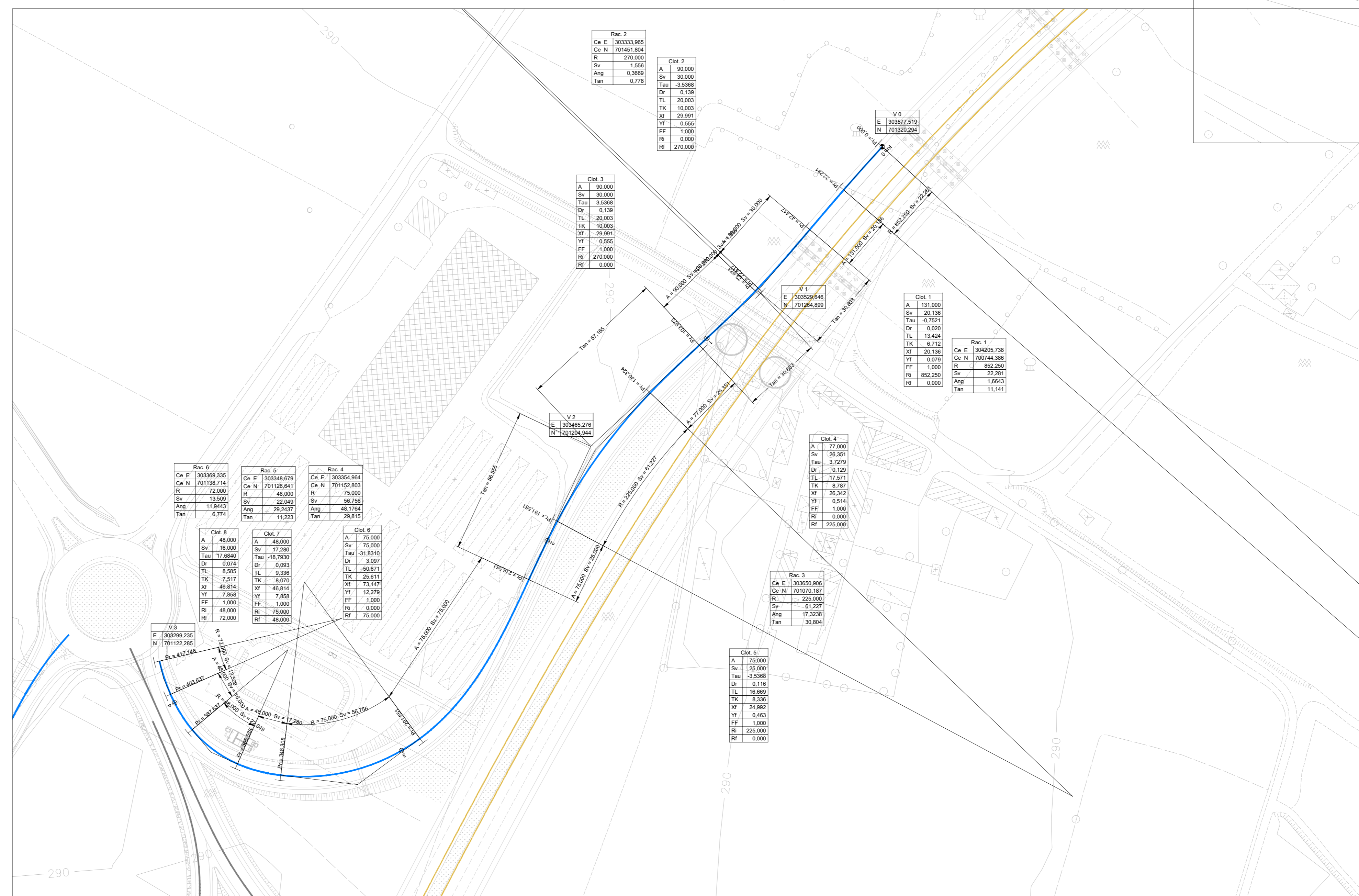
SVINCOLO PISTRINO
SCALA 1:1000
RAMPA 3B



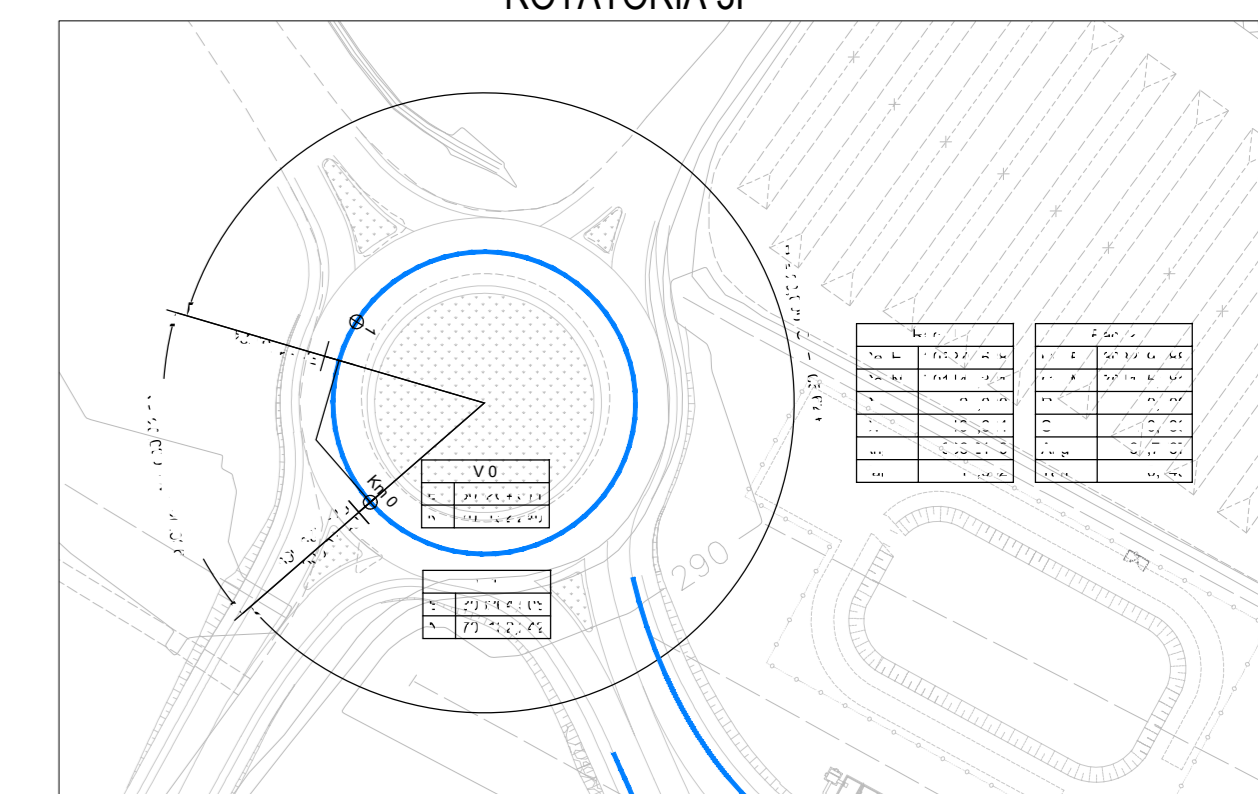
SVINCOLO PISTRINO
SCALA 1:1000
RAMPA 3C



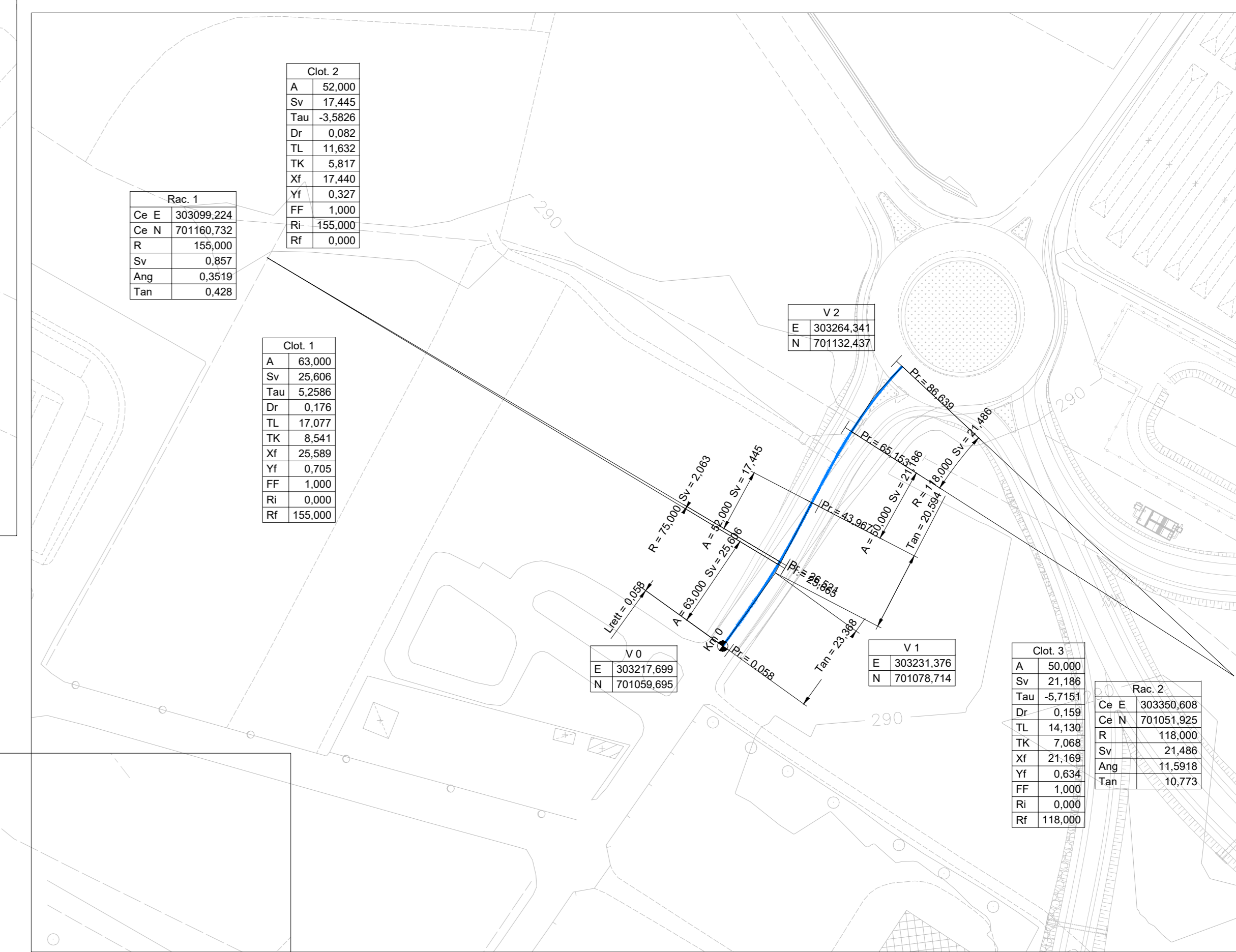
SVINCOLO PISTRINO
SCALA 1:1000
RAMPA 3E



SVINCOLO PISTRINO
SCALA 1:1000
ROTATORIA 3F



SVINCOLO PISTRINO
SCALA 1:1000
Via A.VOLTA



Direzione Progettazione e Realizzazione Lavori

SGC Grosseto Fano (E78).
Tratto Nodo di Arezzo (S. Zeno) - Selci Lama (E45).
Adeguamento a 4 corsie del tratto Le Ville - Selci Lama (E45).
Lotto 7.

PROGETTO DEFINITIVO PG 364

ANAS - DIREZIONE PROGETTAZIONE E REALIZZAZIONE LAVORI

<p>IL GEOLOGO Dott. Geol. Salvatore Minno Ordine del geologi della Regione Lazio n. 1099</p> <p>COORDINATORE PER LA SICUREZZA IN FASE DI PROGETTAZIONE Arch. Sesto Salvatore Vermiglio Ordine Architetti Provincia di Reggio Calabria n. 1270</p> <p>L'ARCHITETTO Dott.ssa Maria Grazia Liseno (Elenco IMBAC n. 14546)</p> <p>VISTO: IL RESP. DEL PROCEDIMENTO Ing. Michele Consumi</p> <p>VISTO: IL RESP. DEL PROGETTO Arch. Pininf. Marco Calozzo</p>	<p>IL CATASTRO Ing. Massimo Pignorelli Ingegneri Provincia di Roma n. A55111 (Mandatario)</p> <p>Ing. Moreno Papilli Provincia di Perugia n. A2857 (Mandatario)</p> <p>Ing. Claudio Muller Ordine Ingegneri Provincia di Roma n. 15754 (Mandatario)</p> <p>Ing. Giovanni Saraci Ordine Ingegneri Provincia di RC n. A2895</p> <p>Ing. Giuseppe Resto Ordine Ingegneri Provincia di Roma n. 20629</p>	<p>PROGETTAZIONE ATI: GP INGENNERIA GESTIONE PROGETTI INGENNERIA srl</p> <p>cooprogetti</p> <p>engeko</p> <p>IL PROGETTISTA RESPONSABILE DELL'INTEGRAZIONE ALLE SCELTE SPECIALISTICHE (OPR/207/20 ANI 15 COMM. 15/2015) Dott. Ing. GIORGIO GIUDICCI Ordine Ingegneri Provincia di Roma n. 14035</p>
-----------------------------------------------------------------------------------------------------------------------------------------------------------------------------------------------------------------------------------------------------------------------------------------------------------------------------------------------------------------------------------------------------------------------------------------------------------------------------------------	------------------------------------------------------------------------------------------------------------------------------------------------------------------------------------------------------------------------------------------------------------------------------------------------------------------------------------------------------------------------------------------------------------------------------	------------------------------------------------------------------------------------------------------------------------------------------------------------------------------------------------------------------------------------------------------------------------------------------------------------------------------------------

Progetto Stradale
Intersezioni e Svincoli
Svincolo "Pistrino"
Planimetria di tracciamento delle rampe

CODICE PROGETTO	NOME FILE	REVISIONE	SCALA
COMP. PROGETTO	UV. ANNO N.PROG.	ELAB.	
DP LO702G D2110	VO0SV03TRAPT01	C	1:1000
D			
C	Revisione per Istr. ANAS Prot. CDG.U.0439522 23-05-2024	Giugno '24	Flume Signorelli Guiducci
B	Revisione per Istr. ANAS Prot. CDG.0393000 01-05-2024	Maggio '24	Flume Signorelli Guiducci
A	Emissione	Marzo '24	Flume Signorelli Guiducci
REV.	DESCRIZIONE	DATA	REDATTO VERIFICATO APPROVATO