

**SGC Grosseto Fano (E78).
Tratto Nodo di Arezzo (S. Zeno) - Selci Lama (E45).
Adeguamento a 4 corsie del tratto Le Ville - Selci Lama (E45).
Lotto 7.**

PROGETTO DEFINITIVO

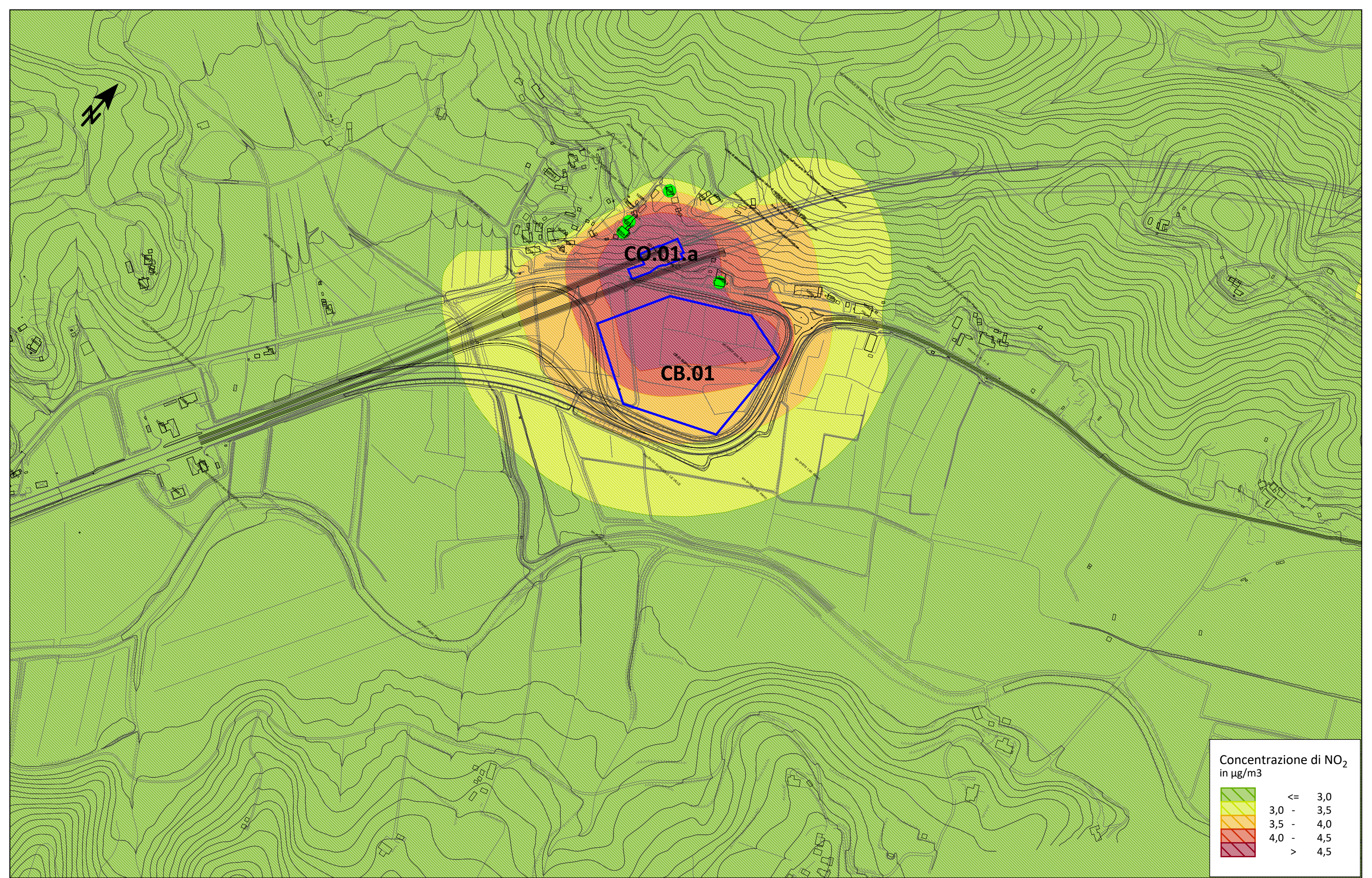
PG 364

ANAS - DIREZIONE PROGETTAZIONE E REALIZZAZIONE LAVORI

<p>IL GEOLOGO <i>Dott. Geol. Salvatore Marino</i> Ordine dei geologi della Regione Lazio n. 1069</p>	<p>I PROGETTISTI SPECIALISTICI <i>Ing. Ambrogio Signorelli</i> Ordine Ingegneri Provincia di Roma n. A35111</p>	<p>PROGETTAZIONE ATI: (Mandataria) GP INGENGNERIA <i>GESTIONE PROGETTI INGENGNERIA srl</i></p>
<p>COORDINATORE PER LA SICUREZZA IN FASE DI PROGETTAZIONE <i>Arch. Santo Salvatore Vermiglio</i> Ordine Architetti Provincia di Reggio Calabria n. 1270</p>	<p>Sezione A <i>Ing. Moreno Panfili</i> Ordine Ingegneri Provincia di Perugia n. A2657</p>	<p>(Mandante)</p> <p>(Mandante)</p>
<p>L'ARCHEOLOGO <i>Dott.ssa Maria Grazia Liseno</i> Elenco MIBACT n. 1646</p>	<p>SETTORE CIVILE E AMBIENTALE SETTORE INDUSTRIALE SETTORE DELL'INFORMATICA <i>Ing. Claudio Muller</i> Ordine Ingegneri Provincia di Roma n. 15754</p>	<p>(Mandante)</p> <p>cooprogetti engeko</p> <p>AIM <i>Studio di Architettura e Ingegneria Moderna</i></p>
<p>VISTO: IL RESP. DEL PROCEDIMENTO <i>Ing. Michele Consumini</i></p>	<p><i>Ing. Giovanni Suraci</i> Ordine Ingegneri Provincia di RC n. A2895</p>	<p>IL PROGETTISTA RESPONSABILE DELL'INTEGRAZIONE DELLE PRESTAZIONI SPECIALISTICHE. (DPR207/10 ART 15 COMMA 12):</p>
<p>VISTO: IL RESP. DEL PROGETTO <i>Arch. Pianif. Marco Colazza</i></p>	<p><i>Ing. Giuseppe Resta</i> Ordine Ingegneri Provincia di Roma n. 20629</p>	<p><i>Dott. Ing. GIORGIO GUIDUCCI</i> Ordine Ingegneri Provincia di Roma n. 14035</p>

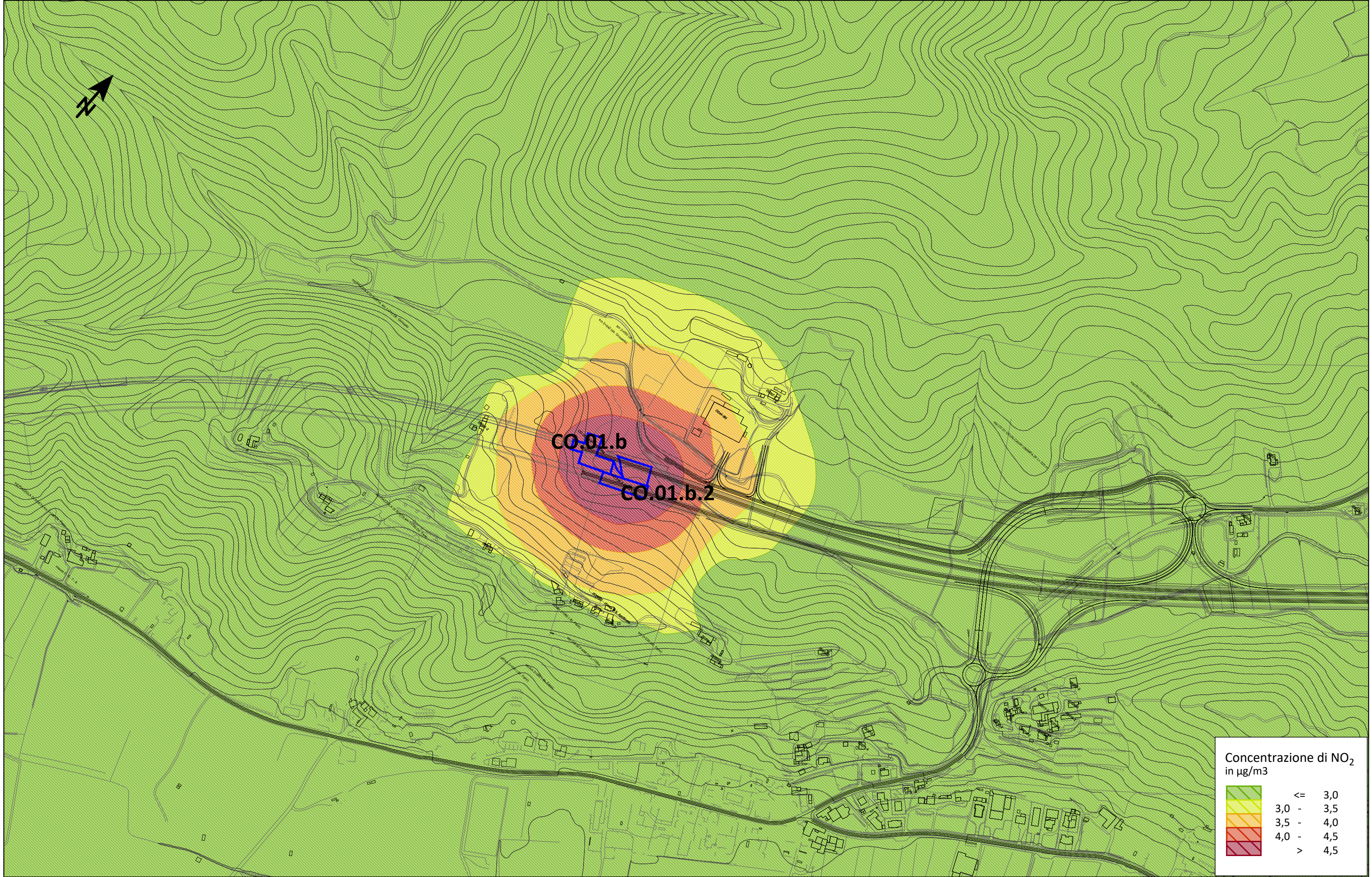
STUDIO DI IMPATTO AMBIENTALE
Analisi ambientale – Aria
Book Tavole concentrazione NO2
(fase cantiere)

CODICE PROGETTO		NOME FILE		REVISIONE	SCALA
COMP.	PROGETTO	LIV.	ANNO	N.PROG.	
DP	LO702G	D2110			
CODICE ELAB.		T00IA04AMBPL11		A	1:5.000
D					
C					
B					
A	Emissione	Marzo '24	Angeloni	Panfili	G. Guiducci
REV.	DESCRIZIONE	DATA	REDATTO	VERIFICATO	APPROVATO

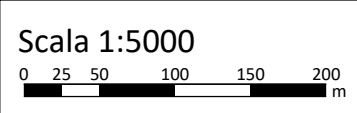


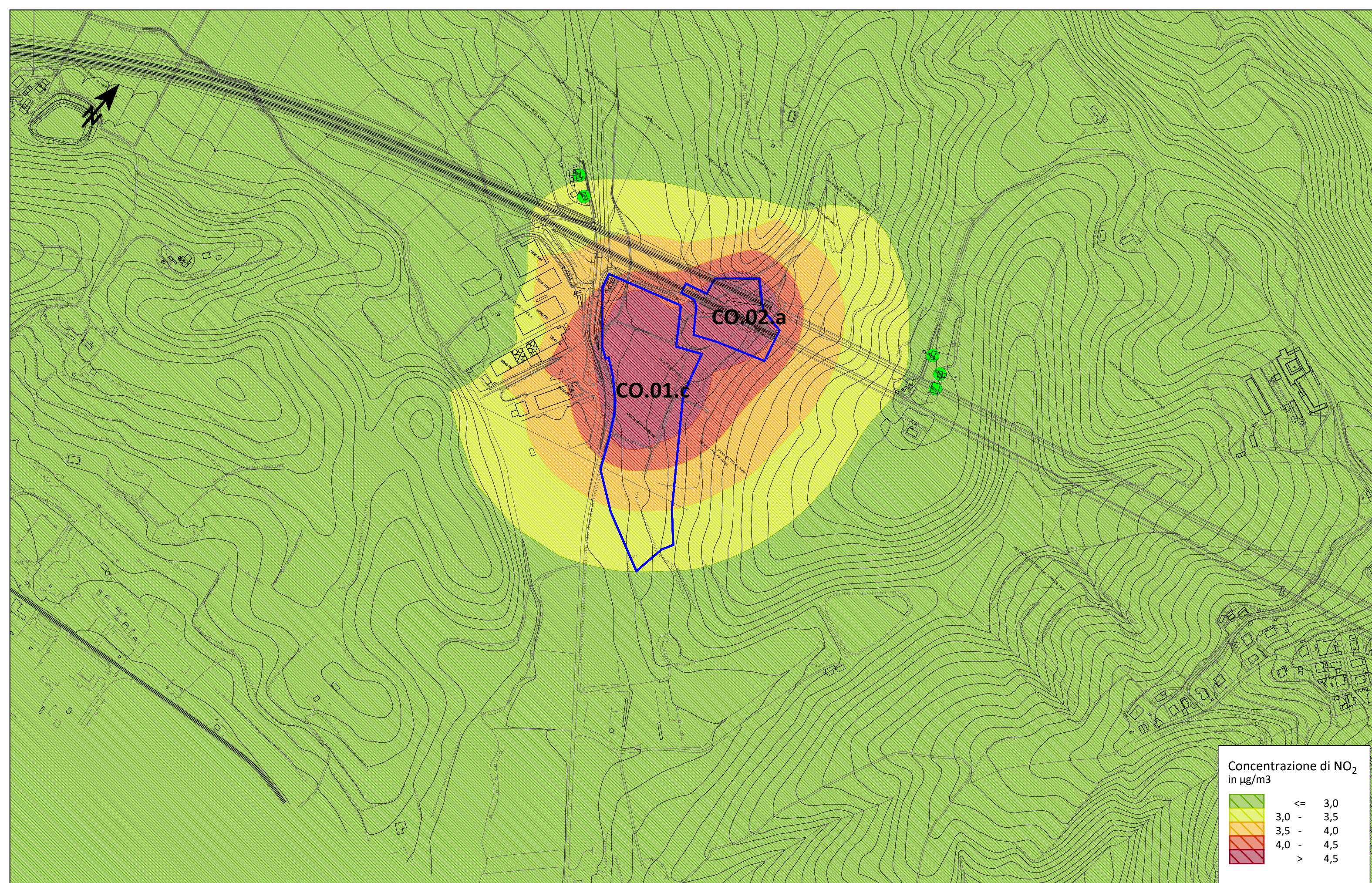
SCENARIO CORSO D'OPERA - CONCENTRAZIONE NO₂ [µg/m³]

Scala 1:5000
0 25 50 100 150 200 m



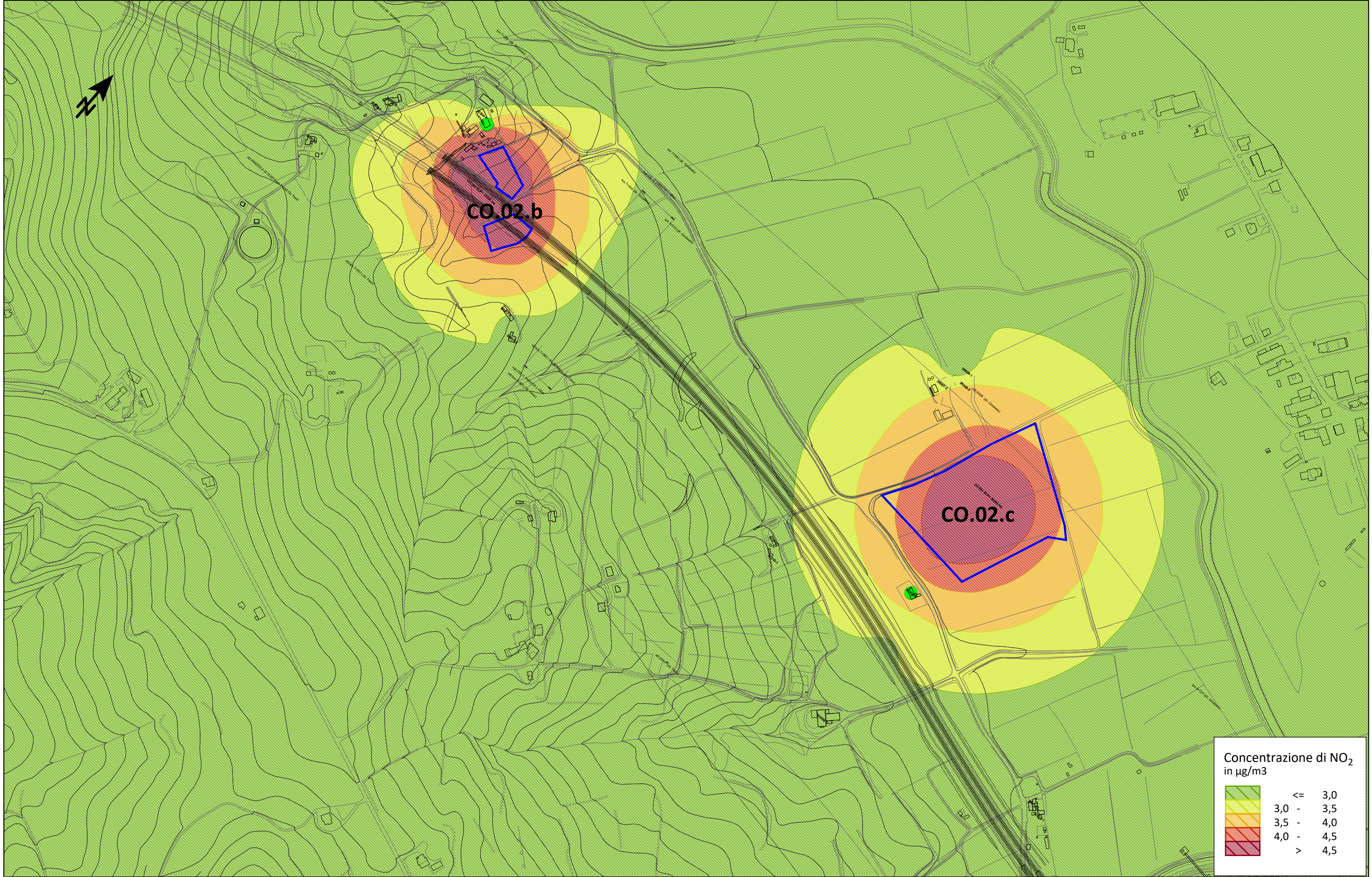
SCENARIO CORSO D'OPERA - CONCENTRAZIONE NO₂ [µg/m³]



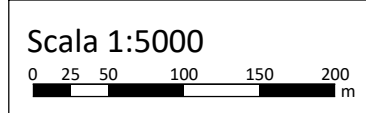



SCENARIO CORSO D'OPERA - CONCENTRAZIONE NO₂ [µg/m³]

Scala 1:5000
0 25 50 100 150 200 m



SCENARIO CORSO D'OPERA - CONCENTRAZIONE NO₂ [µg/m³]





SCENARIO CORSO D'OPERA - CONCENTRAZIONE NO₂ [µg/m³]

Scala 1:5000
 0 25 50 100 150 200 m