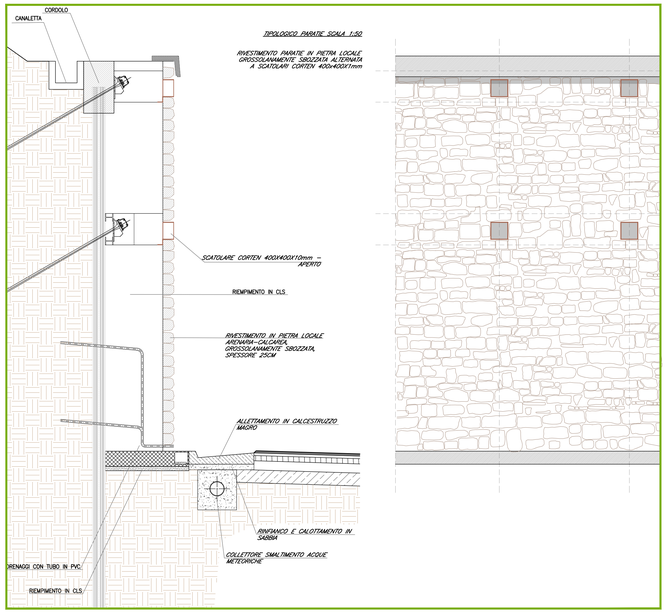

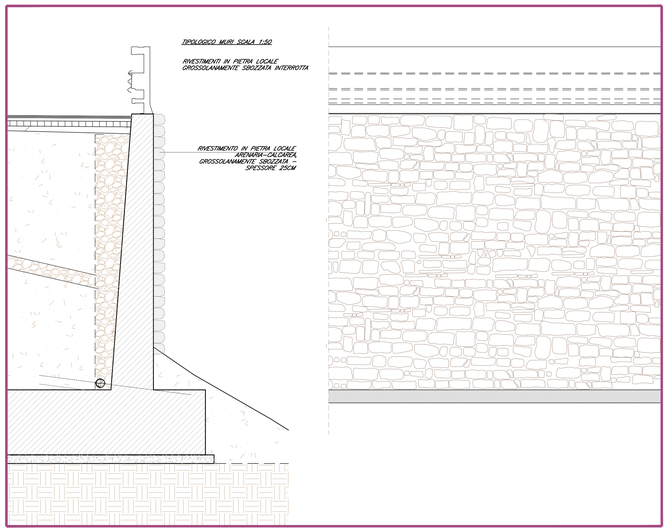

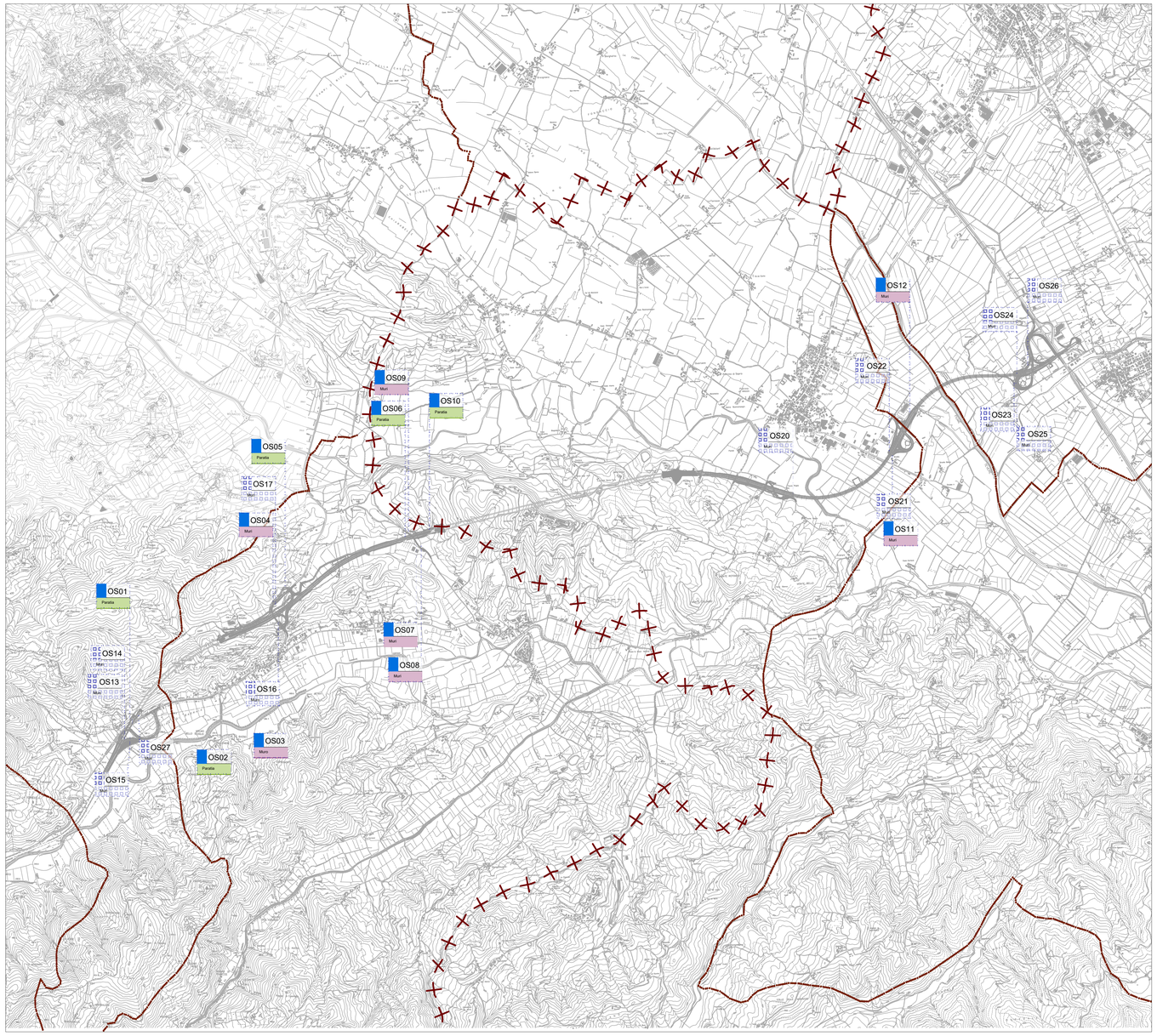

Legenda

MURI E PARATIE

OS01 Paratia
Dimensioni: L 40 m
Posizione: Dir. Grosseto

OS02 Paratia
Dimensioni: L 179 m
Posizione: Dir. Fano

OS03 Muro
Dimensioni: L 117 m
Posizione: Dir. Fano

OS04 Muro
Dimensioni: L 46 m
Posizione: Dir. Grosseto

OS05 Muro
Dimensioni: L 90 m
Posizione: Dir. Grosseto

OS06 Paratia
Dimensioni: L 110m
Posizione: Dir. Grosseto

OS07 Muro
Dimensioni: L 87 m
Posizione: Dir. Fano

OS08 Muro
Dimensioni: L 81 m
Posizione: Dir. Fano

OS09 Muro
Dimensioni: L 85 m
Posizione: Dir. Grosseto

OS10 Paratia
Dimensioni: L 129 m
Posizione: Dir. Grosseto

OS11 Muro
Dimensioni: L 38 m
Posizione: Dir. Fano

OS12 Muro
Dimensioni: L 185 m
Posizione: Dir. Grosseto

OS13 Muro
Dimensioni: L 31 m
Posizione: Dir. Fano

OS14 Muro
Dimensioni: L 4 m
Posizione: Dir. Grosseto

OS15 Muro
Dimensioni: L 19 m
Posizione: Dir. Grosseto

OS16 Muro
Dimensioni: L 7 m
Posizione: SV.02

OS17 Muro
Dimensioni: L 9 m
Posizione: SV.02

OS20 Muro
Dimensioni: L 6 m
Posizione: Dir. Grosseto

OS21 Muro
Dimensioni: L 5 m
Posizione: Dir. Fano

OS22 Muro
Dimensioni: L 5 m
Posizione: Dir. Grosseto

OS23 Muro
Dimensioni: L 17 m
Posizione: SV.04

OS24 Muro
Dimensioni: L 5 m
Posizione: SV.04

OS25 Muro
Dimensioni: L 46 m
Posizione: SV.04

OS26 Muro
Dimensioni: L 155 m
Posizione: SV.04

OS27 Muro
Dimensioni: L 50 m
Posizione: Dir. Fano

CABINE IMPIANTI – SCALA 1:50

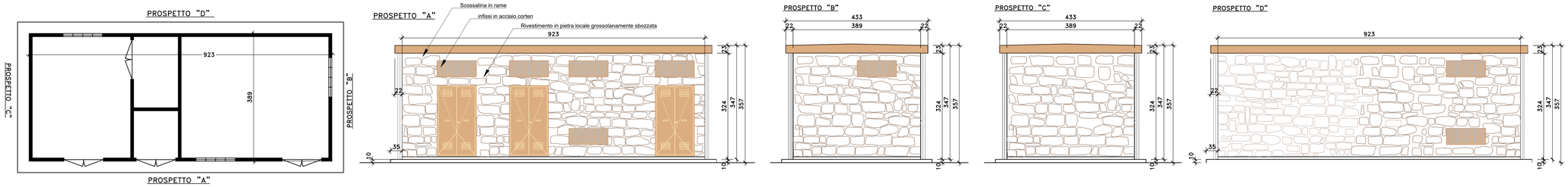

anas GRUPPO FS ITALIANE

Direzione Progettazione e Realizzazione Lavori

SGC Grosseto Fano (E78).
Tratto Nodo di Arezzo (S. Zeno) - Selci Lama (E45).
Adeguamento a 4 corsie del tratto Le Ville - Selci Lama (E45).
Lotto 7.

PROGETTO DEFINITIVO | PG 364

ANAS - DIREZIONE PROGETTAZIONE E REALIZZAZIONE LAVORI

IL GEOLOGO
Dott. Geol. Salvatore Marino
Ordine dei geologi della Regione Lazio n. 1069

COORDINATORE PER LA SICUREZZA IN FASE DI PROGETTAZIONE
Arch. Santo Salvatore Vermiglio
Ordine Architetti Provincia di Reggio Calabria n. 1270

L'ARCHEOLOGO
Dott.ssa Maria Grazia Liseno
Elenco MIBACT n. 1646

VISTO: IL RESP. DEL PROCEDIMENTO
Ing. Michele Consumini

VISTO: IL RESP. DEL PROGETTO
Arch.Pianif. Marco Colazza

I PROGETTISTI SPECIALISTICI
Ing. Ambrogio Signorelli
Ordine Ingegneri Provincia di Roma n. A35111
Ing. Moreno Panfili
Ordine Ingegneri Provincia di Perugia n. A2657
Ing. Claudio Muller
Ordine Ingegneri Provincia di Roma n. 15754
Ing. Giovanni Surace
Ordine Ingegneri Provincia di RC n. A2895
Ing. Giuseppe Resta
Ordine Ingegneri Provincia di Roma n. 20629

INGEGNERI PROVINCIA DI PERUGIA Sezione A N. A2657 MORENO PANFILI SETTORE CIVILE E AMBIENTALE SETTORE INDUSTRIALE SETTORE DELL'INFORMAZIONE

PROGETTAZIONE ATI:
(Mandataria) GPI INGEGNERIA – GESTIONE PROGETTI INGEGNERIA srl
(Mandante) cooprogetti
(Mandante) engeko
(Mandante) ASAM Studio di Architettura e Ingegneria Integrata

IL PROGETTISTA RESPONSABILE DELL'INTEGRAZIONE DELLE PRESTAZIONI SPECIALISTICHE. (DPR207/10 ART 15 COMMA 2)
Dott. Ing. GIORGIO GIUDUCCI
Ordine Ingegneri Provincia di Roma n. 14035

ORDINE DEGLI INGEGNERI PROV. DI ROMA Ing. GIORGIO GIUDUCCI n. 14035

Interventi di inserimento paesaggistico e ambientale
Tipologici e particolari
Tipologici opere d'arte
Tav. 2 di 3

CODICE PROGETTO (COMP. / PROGETTO / LIV. / ANNO / N.PROG.)	NOME FILE	REVISIONE	SCALA
DP LO702G D2110	T01IA34AMBDI03B CODICE ELAB. T01IA34AMBDI03	B	1:5000

REV.	DESCRIZIONE	DATA	REDATTO	VERIFICATO	APPROVATO
D					
C					
B	Revisione per istr. ANAS Prot. CDG.U.0439522 23-05-2024	Giugno '24	Uccellani	Panfili	Guiducci
A	Emissione	Marzo '24	Uccellani	Panfili	Guiducci