

 Tracciato di progetto
 Aree di cantiere - campi base, campi operativi









 **Sanas**
 GRUPPO FS ITALIANE
 Direzione Progettazione e Realizzazione Lavori

SGC Grosseto Fano (E78).
 Tratto Nodo di Arezzo (S. Zeno) - Selci Lama (E45).
 Adeguamento a 4 corsie del tratto Le Ville - Selci Lama (E45).
 Lotto 7.

PROGETTO DEFINITIVO PG 364

ANAS - DIREZIONE PROGETTAZIONE E REALIZZAZIONE LAVORI

IL GEOLOGO Dott. Geol. Salvatore Morino Ordine del geologo della Regione Lazio n. 1009	I PROGETTISTI SPECIALISTICI Ing. Ambrogio Signorini Ordine Ingegneri n. A55111 (Mandatante)	PROGETTAZIONI ATT. GP INGENNERIA GESTIONE PROGETTI INGENNERIA s.r.l.
COORDINATORE PER LA SICUREZZA IN FASE DI PROGETTAZIONE Arch. Saverio Salvatore Vermiglio Ordine Architetti Provincia di Reggio Calabria n. 1270	SECONDA VERIFICA Dott. Ing. Gennaro Panfili Ordine Ingegneri n. A2857 (Mandatante)	coopprogetti engeko s.p.a.
L'ARCHEOLOGO Dott. ssa Maria Grazia Liseno Ufficio MIAC n. 1646	Ing. Giovanni Saraci Ordine Ingegneri Provincia di RC n. A2895 (Mandatante)	IL PROGETTISTA RESPONSABILE DELL'INTEGRAZIONE DEL PAESAGGIO SPECIALISTICO (DPR207/10 ART 15 COMMA 2) Dott. Ing. GIORGIO GUIDUCCI Ordine Ingegneri Provincia di Roma n. 14035
VISTO: IL RESP. DEL PROCEDIMENTO Ing. Michele Consummi	VISTO: IL RESP. DEL PROCEDIMENTO Arch. Panfili, Marco Calzavara	VISTO: IL RESP. DEL PROCEDIMENTO Dott. Ing. GIORGIO GUIDUCCI Ordine Ingegneri Provincia di Roma n. 14035

TOSCANA fonte: Elaborazione shp estratti dal Geoportale della Regione Toscana SISTEMA A DOMINANTE ANTROPICA 		SISTEMA A DOMINANTE AGRICOLA 210 - Seminafvi in aree non irrigue 2101 - Serre 2102 - Vivali 221 - Vigneti 222 - Frutteti 2221 - Arboricoltura 223 - Oliveti 231 - Prati stabili 241 - Culture temporanee associate a colture permanenti 242 - Sistemi colturali e particolari complessi 243 - Culture agrarie con presenza di spazi naturali importanti		Aree interessate dal cantiere 		Aree interessate dal tracciato 		SISTEMA A DOMINANTE NATURALE 		UMBRIA fonte: Elaborazione shp estratti dal Geoportale della Regione Umbria SISTEMA A DOMINANTE ANTROPICA 		SISTEMA A DOMINANTE AGRICOLA 782 - Aree incolte a vegetazione erbacea spontanea all'interno di aree seminabili 666 - Aree seminabili 667 - Aree seminabili abbandonate 492 - Castagno 681 - Coltivazione arborea a ciclo breve 151 - Coltivazione arborea consociabile 668 - Coltivazioni arboree abbandonate 685 - Coltivazioni arboree promiscue (più specie arboree) 651 - Coltivazioni arboree specializzate 789 - Margini dei campi 420 - Oliveti 638 - Prato permanente (senza tara) 166 - Seminafivo consociato con ca 410 - Vigneti		Aree interessate dal cantiere 		Aree interessate dal tracciato 		SISTEMA A DOMINANTE NATURALE 	
CODICE PROGETTO COMP. PROGETTO DP	UV. ANNO N.PROG. LO702G D2110	NOME FILE T001A21AMBCT10B	REVISIONE B	SCALA 1:10.000	COMPATIBILITA' PAESAGGISTICA ED AMBIENTALE Relazione paesaggistica Carta dell'uso del suolo matrice agricola														