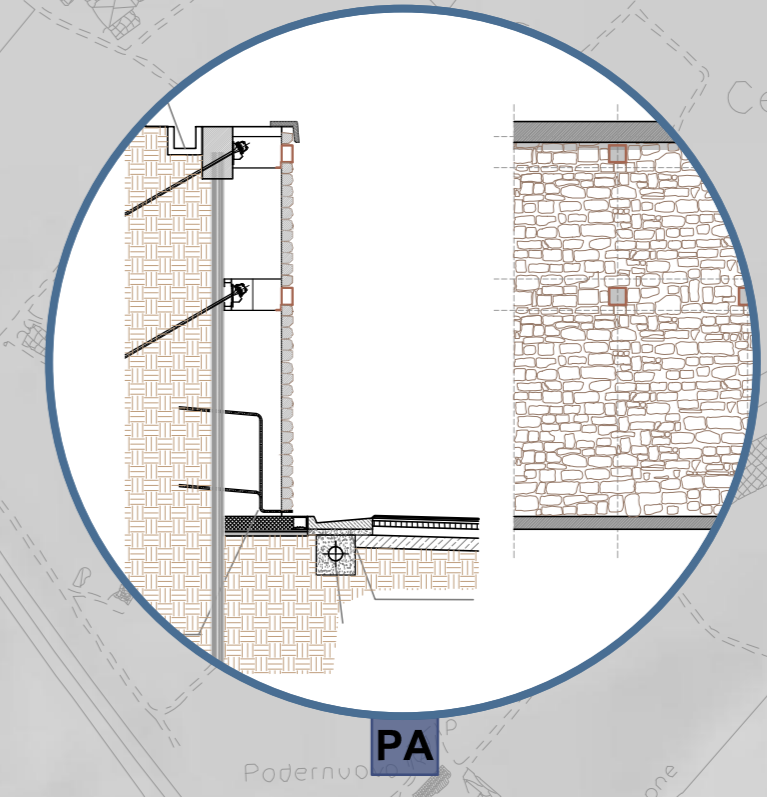

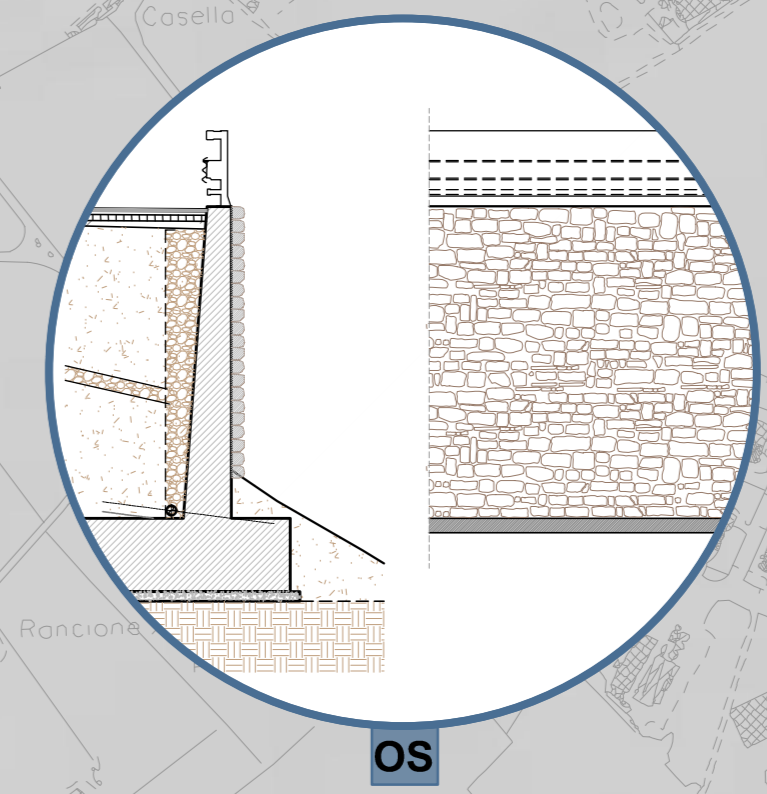
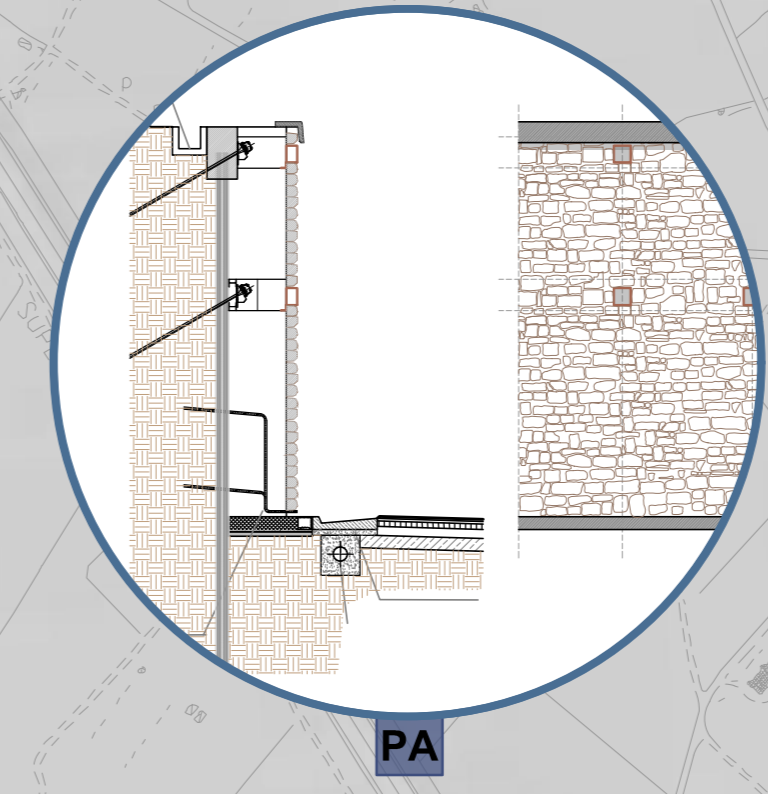
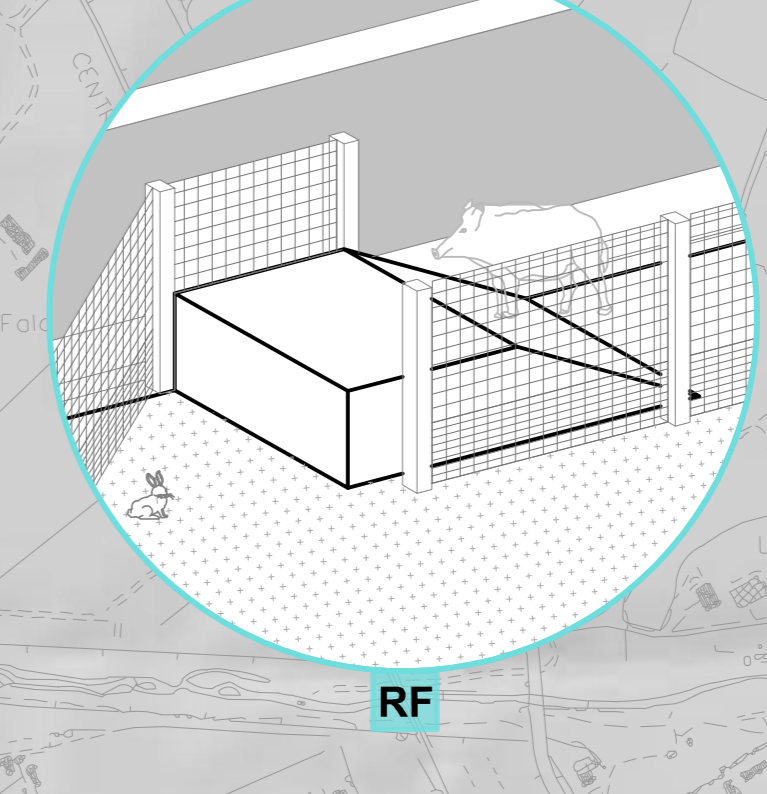

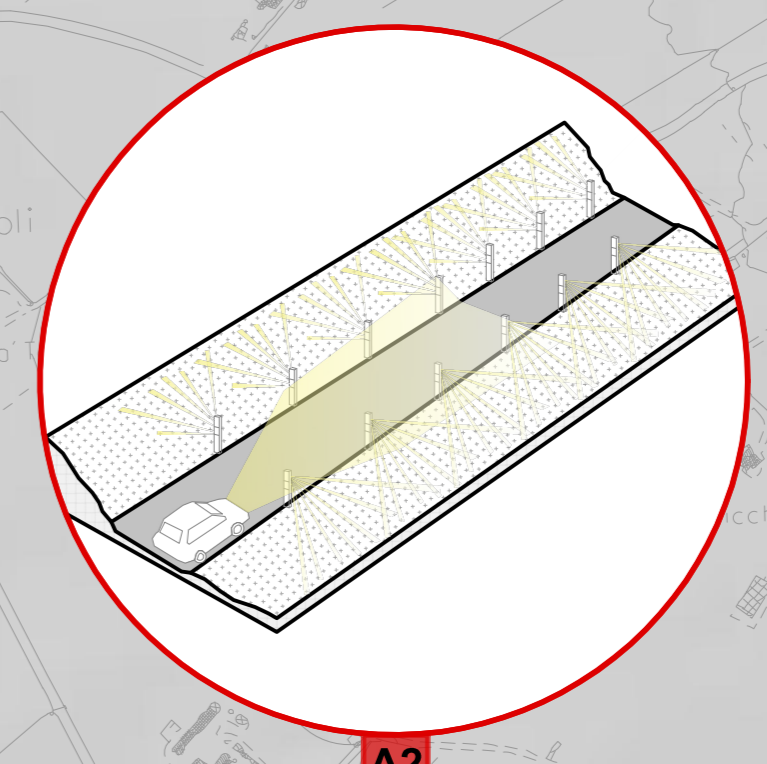
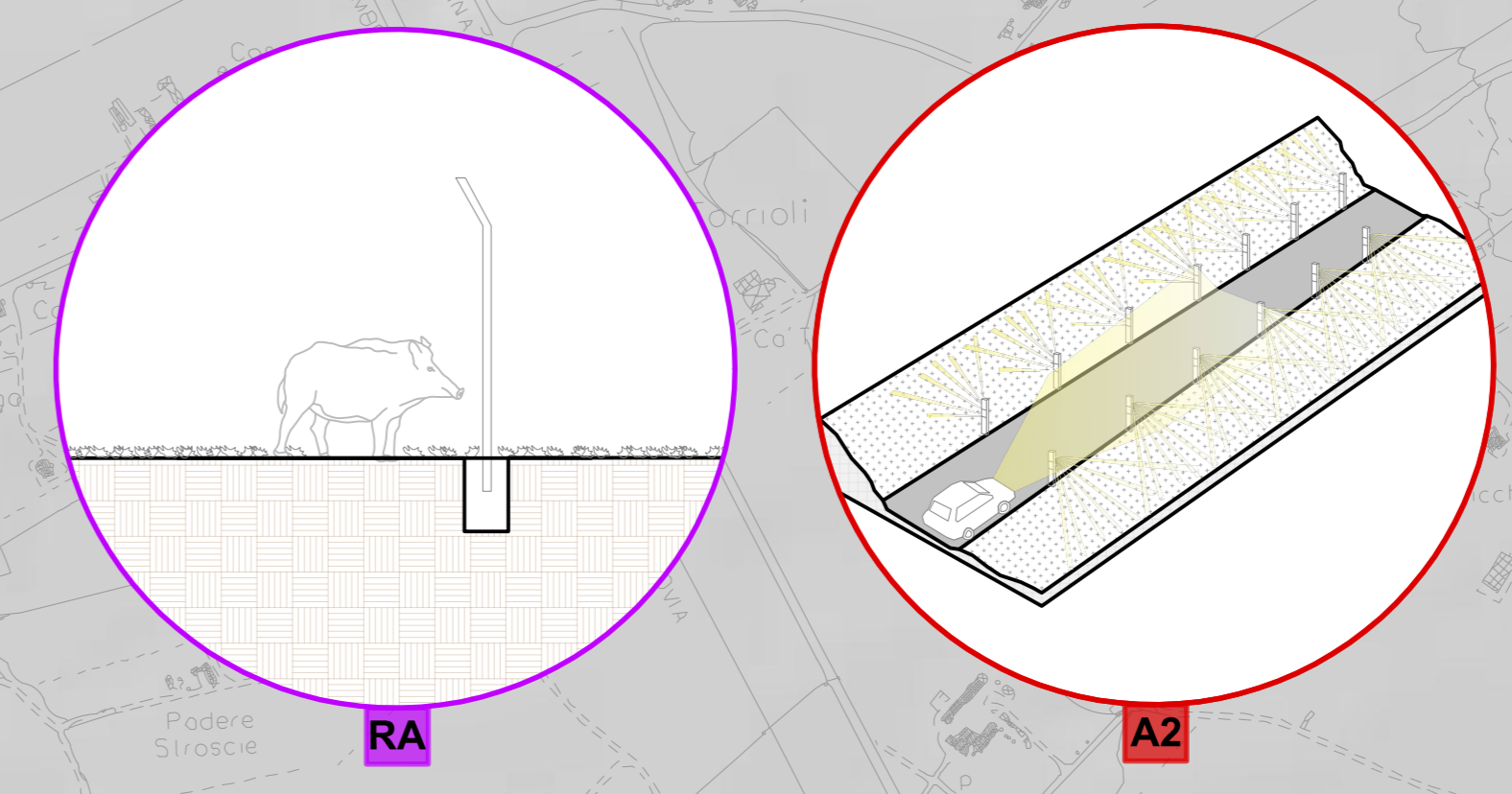
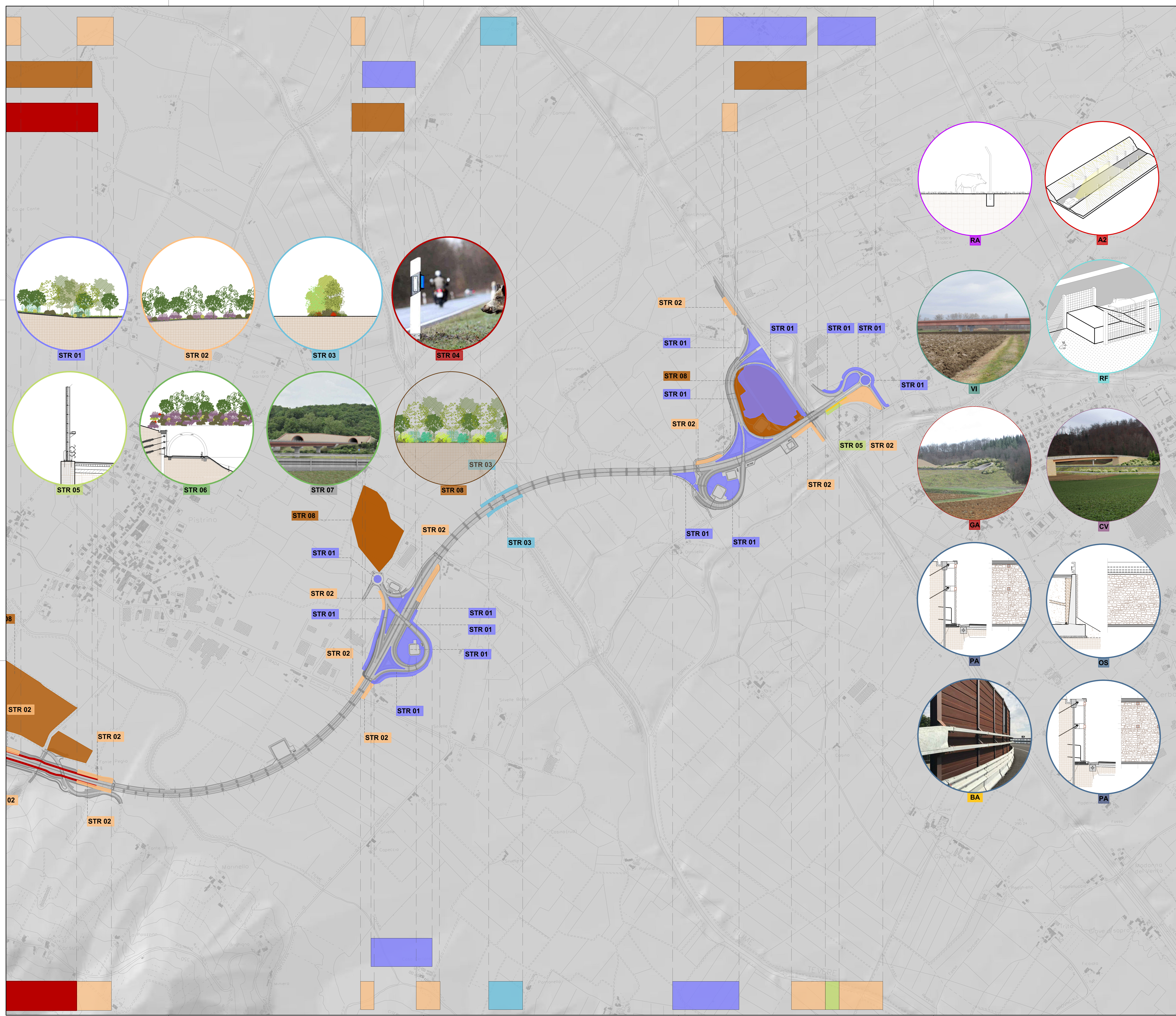


- Legenda**
- STRATEGIA DI PROGETTO**
- STR 01** Valorizzazione delle aree di svincolo e in prossimità di zone antropiche
 - STR 02** Ricicatura degli ambiti agrari
 - STR 03** Rinaturalizzazione dei corsi d'acqua
 - STR 04** Interventi di tutela della fauna e della microfauna
 - STR 05** Mitigazione degli effetti acustici derivanti dall'infrastruttura
 - STR 06** Ricicatura delle aree boscate e arbustive
 - STR 07** Interventi di inserimento paesaggistico dell'infrastruttura
 - STR 08** Ripristino delle aree di cantiere

- INTERVENTO DI PROGETTO**
- INTERVENTO FAUNISTICO**
- A2** Sistema di paline a catadiottri
 - RA** Recinzione per inibire attraversamento grandi mammiferi
 - RF** Rampe di fuga

- INTERVENTO OPERE D'ARTE**
- VI** Viadotto
 - CV** Cavalcavia
 - GA** Galleria
 - BS** Muro di sostegno
 - PA** Paratia

- INTERVENTO MITIGAZIONE ACUSTICA**
- BA** Barriera antirumore in acciaio corten semplice ed integrata



Sanas
GRUPPO FS ITALIANE

Direzione Progettazione e Realizzazione Lavori

SGC Grosseto Fano (E78).
Tratto Nodo di Arezzo (S. Zeno) - Selci Lama (E45).
Adeguamento a 4 corsie del tratto Le Ville - Selci Lama (E45).
Lotto 7.

PROGETTO DEFINITIVO PG 364

ANAS - DIREZIONE PROGETTAZIONE E REALIZZAZIONE LAVORI

<p>IL GEOLOGO Dott. Geol. Salvatore Marino Ordine dei geologi della Regione Lazio n. 1069</p> <p>COORDINATORE PER LA SICUREZZA IN FASE DI PROGETTAZIONE Arch. Santo Salvatore Vermiglio Ordine Architetti Provincia di Reggio Calabria n. 1270</p> <p>L'ARCHITETTO Dott.ssa Maria Grazia Liseno Stanza IMACT n. 1646</p> <p>VISTO: IL RESP. DEL PROCEDIMENTO Ing. Michele Consummi</p> <p>VISTO: IL RESP. DEL PROGETTO Arch. Panfilo Marco Calzola</p>	<p>I PROGETTISTI SPECIALISTICI (Mandatari) Ing. Ambrogio Signorelli Ordine Ingegneri Roma n. A55111</p> <p>PROGETTISTI SPECIALISTICI (Mandatari) Arch. Antonio Panfilo Ordine Architetti Provincia di Reggio Calabria n. A2857</p> <p>PROGETTISTI SPECIALISTICI (Mandatari) Dott.ssa Maria Grazia Liseno Stanza IMACT n. 1646</p> <p>ING. GIOVANNI SAROLI Ordine Ingegneri Provincia di RC n. A2895</p> <p>ING. GIUSEPPE RESTA Ordine Ingegneri Provincia di Roma n. 20629</p>	<p>PROGETTAZIONE ATI: (Mandatari) GP INGENNERIA GESTIONE PROGETTI INGEGNERIA s.r.l.</p> <p>cooprogetti</p> <p>engeko</p> <p>AIM</p> <p>IL PROGETTISTA RESPONSABILE DELL'INTEGRAZIONE DELLE SCELTE SPECIALISTICHE (DPR207/10 ART. 15 COMMA 2) Dott. Ing. GIORGIO GUIDUCCI Ordine Ingegneri Provincia di Roma n. 14035</p>
---	---	--

COMPATIBILITA' PAESAGGISTICA ED AMBIENTALE
Relazione paesaggistica
Sintesi degli interventi di inserimento paesaggistico ed ambientale
Tav. 3 di 3

CODICE PROGETTO	NOME FILE	REVISIONE	SCALA
DP LO702G D2110	T00A21AMBPLQ3B	B	1:5000
D			
C			
B	Revisione per Intr. ANAS Prot. CDG.U.0439522 23-05-2024	Giugno '24	Uccellini Panfilo Guiducci
A	Emissione	Marzo '24	Uccellini Panfilo Guiducci
REV.	DESCRIZIONE	DATA	REDATTO VERIFICATO APPROVATO