












Il Tecnico Dott. Geol. Roberta Maria Sanna					
					
00	01/03/2024	Prima Emissione	Dott. Geol. Sanna	Dott. Geol. Sanna	Baltex
REV.	DATA	DESCRIZIONE	PREPARATO	CONTROLLATO	APPROVATO
Il Tecnico					
Dott. Geol. Roberta Maria Sanna					
PROGETTO: SARDEGNA 14 GUSPINI Impianto Fotovoltaico Guspini 33,6 MWac					
NOME FILE: SIA.gus_06.7b_RGI_TV07b_Fasce di Tutela 30 ter e PAI idro					
UBICAZIONE: REGIONE SARDEGNA Provincia di Sud Sardegna Comune di Guspini					
FORMATO: SCALA: SCALA PLOT: FOGLIO: n.a.					
TITOLO: Studio di Impatto Ambientale					
Tav 07b - Carta delle fasce di Tutela ex art 8 e 30 ter NTA PAI e PAI involuppo pericolosità idraulica					
CODICE ELABORATO: SIA.gus_06.7b					
PROPRIONTE: BALTEX SARDEGNA14 GUSPINI S.r.l. 					
FORNITORE: A.R.T. STUDIO S.r.l. Via Bogazzi del '99 n°15 - 09010 BULTEGLIA ALTA (TO)					
					

- Legenda**
-  Elemento idrico del reticolo ufficiale
 -  Fasce di Tutela ex art. 8 e 30 ter NTA PAI
 - Involuppo_PA1_HI_Dicembre22**
 - Pericolo**
 -  HI* - (Aree da modellazione 2D con Vp ≤ 0,75)
 -  HI0 - P0 (Tratto studiato nel quale la piena risulta contenuta all'interno delle sponde per tutti i Tr)
 -  HI1 - P1 (Aree a pericolosità idraulica Moderata o Fascia geomorfologica)
 -  HI2 - P2 (Aree a pericolosità idraulica Media)
 -  HI3 - P2 (Aree a pericolosità idraulica Elevata)
 -  HI4 - P3 (Aree a pericolosità idraulica Molto elevata)

