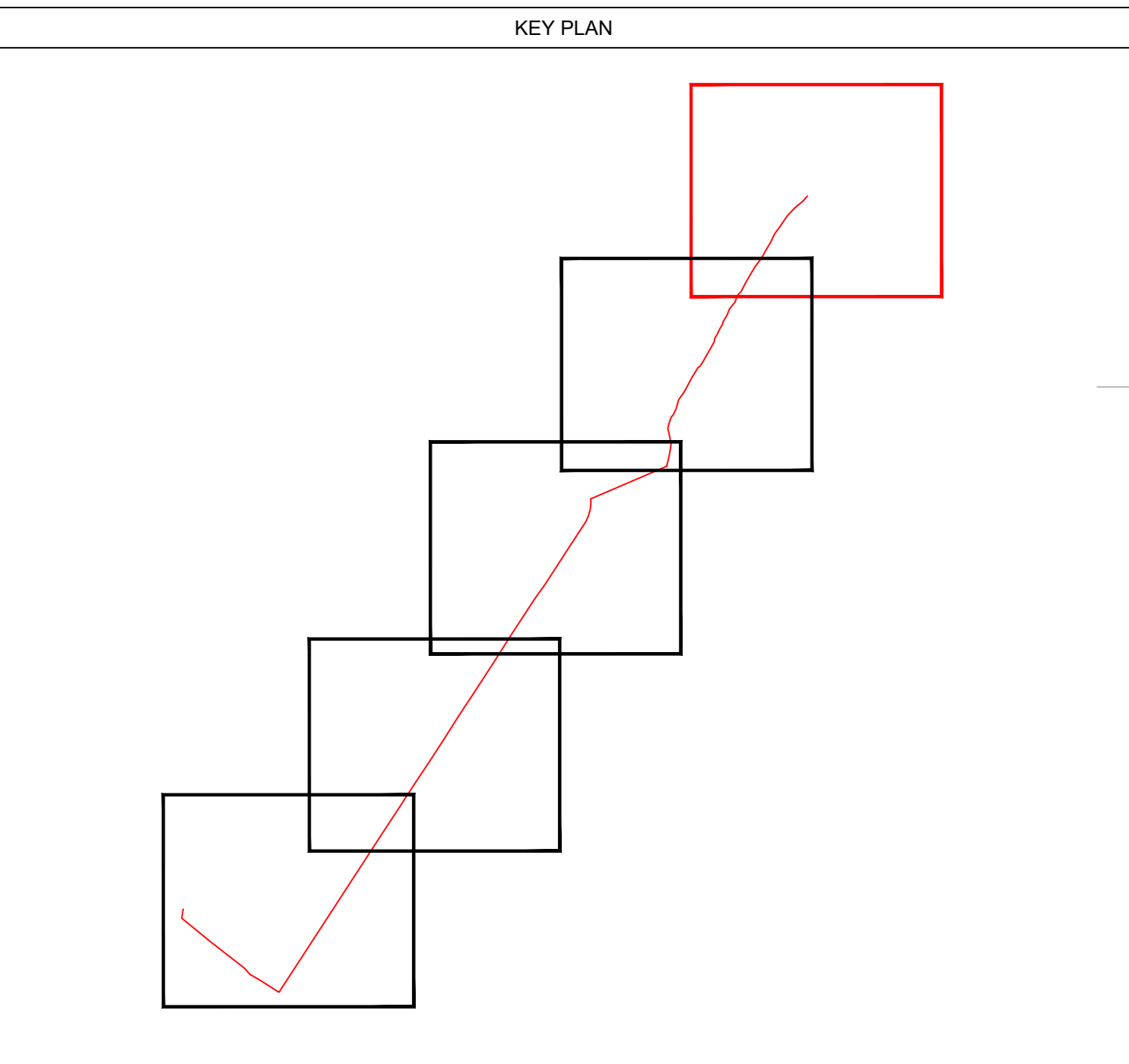


LEGENDA DEI COLORI E SIMBOLI IN CARTA

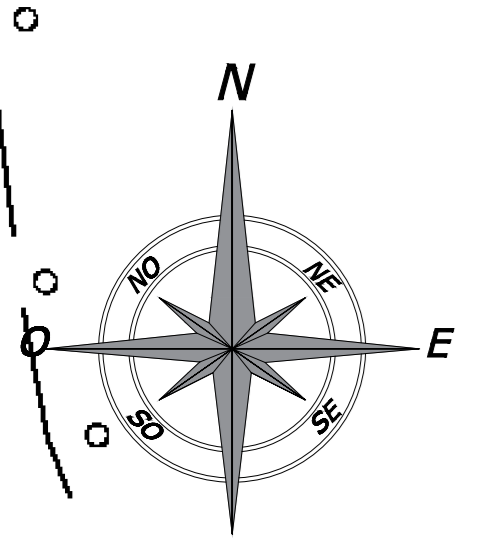
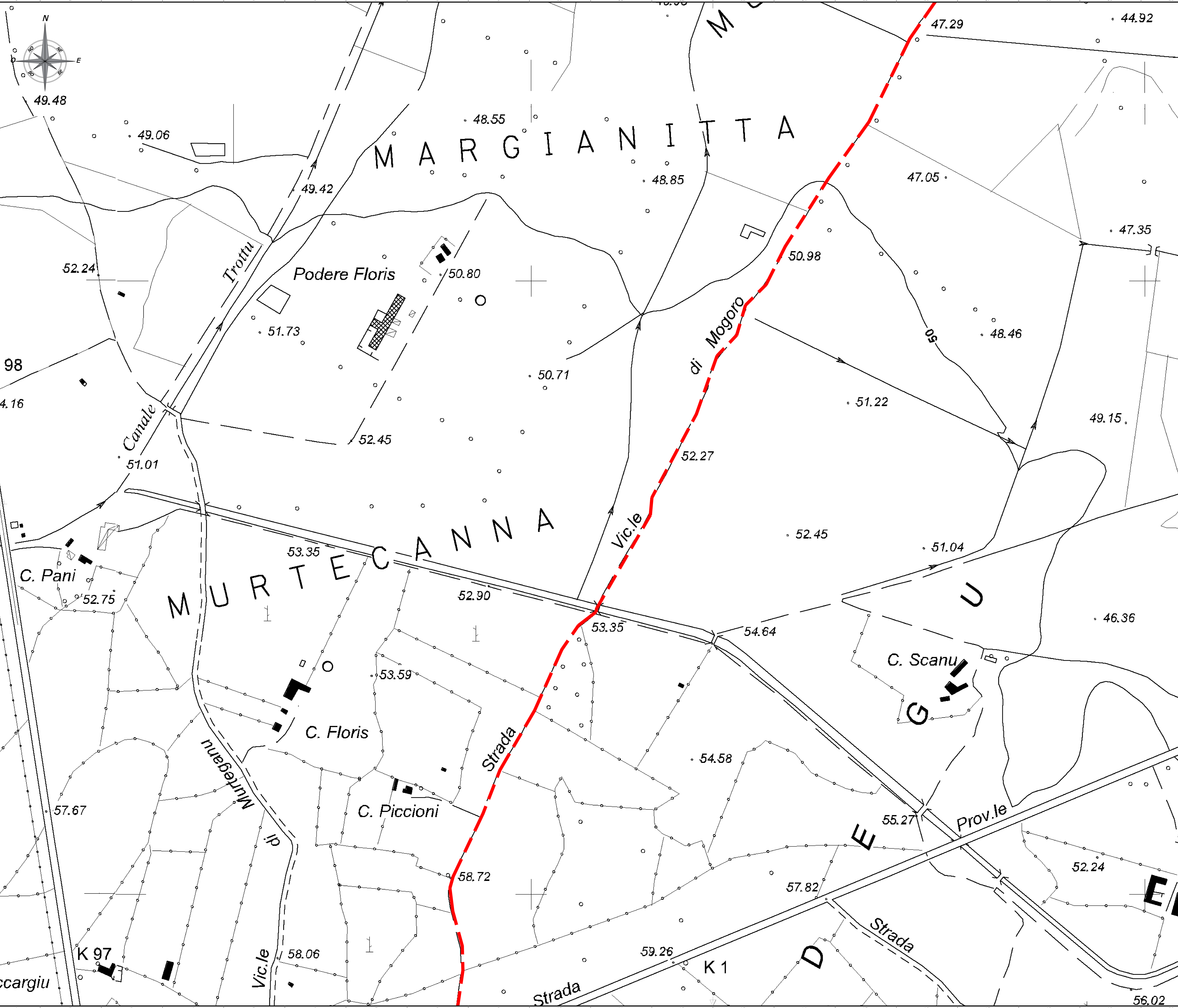
- Caviddo 36 KV
- Impianto di Utente

Sistema di riferimento utilizzato: UTM-WGS 1984 datum, Zone 32 North



Il Tecnico

00	24/02/2023	Prima Emissione	PLANET	Baltex	Tema
REV.	DATA	DESCRIZIONE	PREPARATO	CONTROLLATO	APPROVATO
PROGETTO: Progetto definitivo delle opere di rete - Impianto Fotovoltaico Guspini 33,6 MW NOME FILE: PTO.gus.008 - Planimetria CTR.pdf					
PROPRONTE: REGIONE SARDEGNA Provincia di Sud Sardegna Comune di Guspini		FORMATO: AD	SCALA: 1:2.000	SCALA PLOT: 1:1	FOGLIO: 1 di 5
TITOLO: Planimetria CTR					
CODICE ELABORATO: PTO.gus.008					
SOFTWARE: AUTODESK CIVIL 3D 2023					



LEGENDA DEI COLORI E SIMBOLI IN CARTA

--- Cavidotto 36 kV

Sistema di riferimento utilizzato: UTM-WGS 1984 datum, Zone 32 North

KEY PLAN

Il Tecnico

REV.	DATA	DESCRIZIONE	PREPARATO	CONTROLLATO	APPROVATO
00	24/02/2023	Prima Emissione	PLANET	Baltex	Terna

PROGETTO: Progetto definitivo delle opere di rete - Impianto Fotovoltaico Guspini 33,6 MW

NOME FILE: PTO.gus.008 - Planimetria CTR.pdf

UBICAZIONE: REGIONE SARDEGNA, Provincia di Sud Sardegna, Comune di Guspini

PRODOTTORE: P.L.A.R.N.E.T. S.R.L.S.

FORNITORE: P.L.A.R.N.E.T. S.R.L.S.

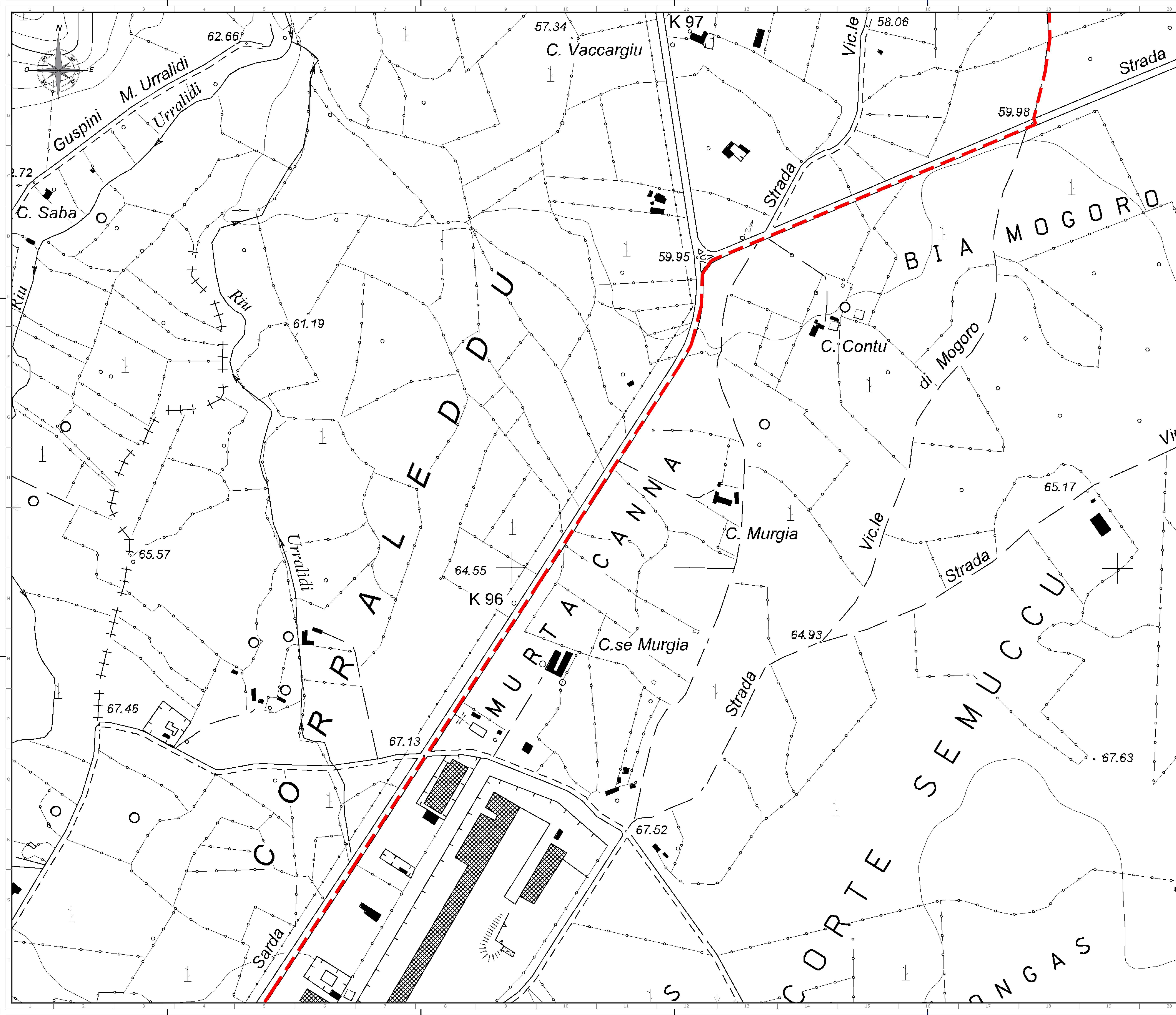
SOFTWARE: AUTODESK CIVIL 3D 2023

PROPRONTE	UBICAZIONE	FORMATO:	SCALA:	SCALA PLOT:	FOGLIO:
Baltex PROGETTI	REGIONE SARDEGNA Provincia di Sud Sardegna Comune di Guspini	AD	1:2.000	1:1	2 of 5

TITOLO: Planimetria CTR

CODICE ELABORATO: PTO.gus.008

UNI AD (11994841)



LEGENDA DEI COLORI E SIMBOLI IN CARTA

--- Cavidotto 36 kV

Sistema di riferimento utilizzato: UTM-WGS 1984 datum, Zone 32 North

KEY PLAN

Il Tecnico

REV.	DATA	DESCRIZIONE	PREPARATO	CONTROLLATO	APPROVATO
00	24/02/2023	Prima Emissione	PLANET	Baltex	Terna

PROGETTO: Progetto definitivo delle opere di rete - Impianto Fotovoltaico Guspini 33,6 MW

NONÈ FILE: PTO.gus.008 - Planimetria CTR.pdf

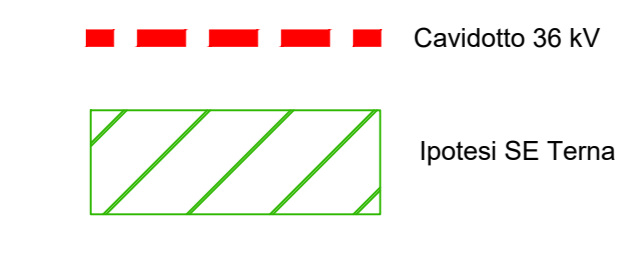
PROPRONENTE	UBICAZIONE:	FORMATO:	SCALA:	SCALA PLOT:	FOGLIO:
Baltex PROGETTI	REGIONE SARDEGNA Provincia di Sud Sardegna Comune di Guspini	AD	1:2.000	1:1	3 di 5

TITOLO: Planimetria CTR

CODICE ELABORATO: PTO.gus.008

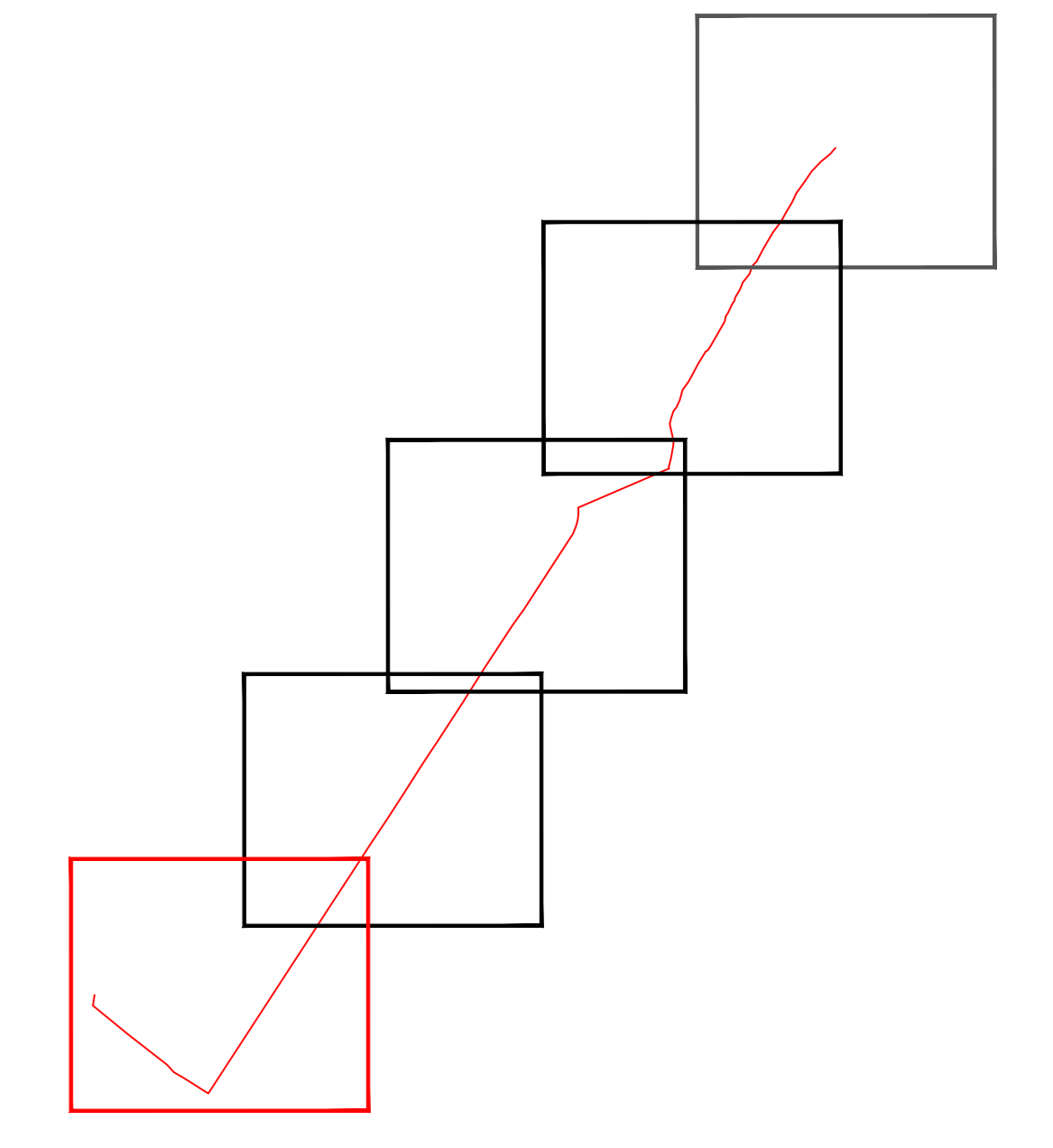
SOFTWARE: AUTODESK CIVIL 3D 2023

UNI AD (1199441)



Sistema di riferimento utilizzato: UTM-WGS 1984 datum, Zone 32 North

KEY PLAN



Il Tecnico



00	24/02/2023	Prima Emissione	PLANET	Baltex	Tema
REV.	DATA	DESCRIZIONE	PREPARATO	CONTROLLATO	APPROVATO
PROGETTO: Progetto definitivo delle opere di rete - Impianto Fotovoltaico Guspini 33,6 MW NOME FILE: PTO.gus.008 - Planimetria CTR.pdf UBICAZIONE: REGIONE: SARDEGNA, Provincia di Sud Sardegna, Comune di Guspini FORNITORE: P.A.A.R.E.T. S.R.L. CODICE ELABORATO: PTO.gus.008 SOFTWARE: AUTODESK CIVIL 3D 2023					
PROPONENTE: 		FORMATO: A4 SCALA: 1:2.000	SCALA PLOT: 1:1	FOGLIO: 5 di 5 TITOLO: Planimetria CTR	

