PIANTA PIANO TERRA

SCALA 1:200

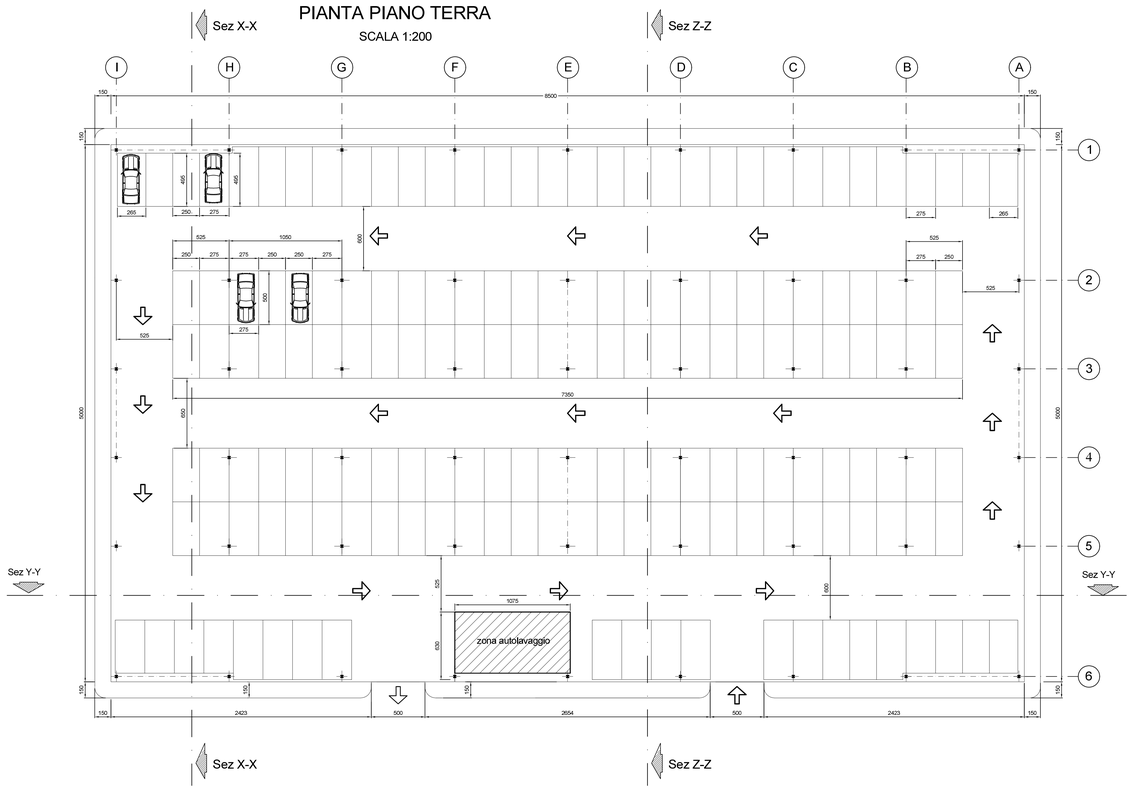

PIANTA COPERTURA

SCALA 1:200

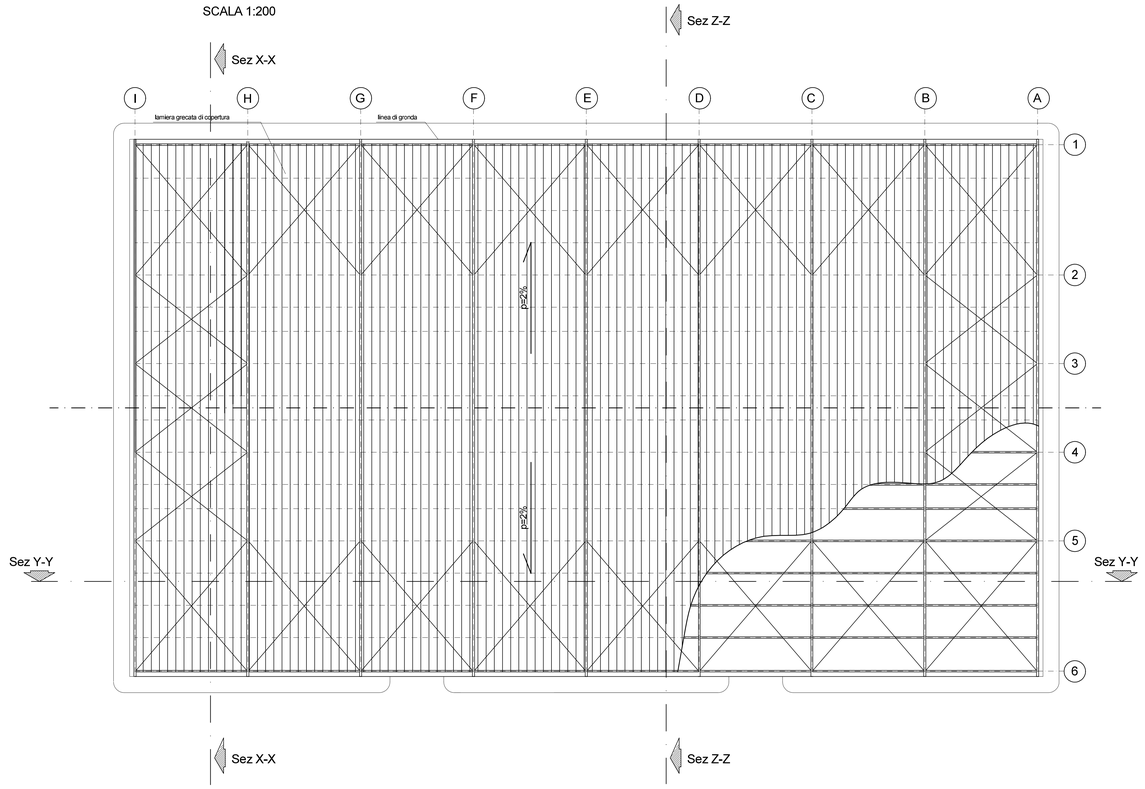

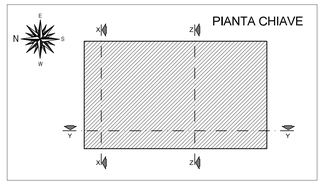

01	23-03-2006	Prima emissione	A.Villa	A.Panizza	G.Gaddo
revisione	data	descrizione revisione	disegnato	verificato	approvato

SOCIETA' DI PROGETTO:

TARANTO LOGISTICA S.p.A.

AUTORITA' PORTUALE TARANTO

Progettista:

SINA

Consulenti Progettisti

PROFERT s.r.l. INGEGNERIA E SERVIZI

progetti e ambiente

Il Direttore Tecnico
(Dott. Ing. Andrea PANIZZA)

PIASTRA PORTUALE DI TARANTO

Disegno n° **123-700** E 1 U C G S 3 2 5

Titolo:

PROGETTO DEFINITIVO
PIATTAFORMA LOGISTICA
AUTORIMESSA
PIANTA PIANO TERRA - PIANTA COPERTURA

Nome file	Tipo doc.	Definito da	formato	scala	foglio
E1UCG3S25_REV_01.DWG	FRJ		A0	varie	1

SINA SpA Milano | 123 (Ciclo) | 700 (Cod. Opera) | D (Lib. Codice Elab.) | 0 (VAC) - 0 (Lotto) | 00 (Opera) | 00 (Area) | 00 (Tipo) | 00 (N° Elab.) - 0 (E. Ex.) | 0 (L. Rev.)