



**REGIONE AUTONOMA DELLA SARDEGNA  
COMUNE DI STINTINO**



**Provincia di Sassari (SS)**



**PROGETTO DEFINITIVO PER LA REALIZZAZIONE DI UN IMPIANTO  
AGROVOLTAICO AVANZATO DENOMINATO STINTINO**

Loc. "Pozzo San Nicola", Stintino (SS) - 07040, Sardegna, Italia

Potenza Nominale Impianto FV: 18'146,18 kWp

	<p><b>Committente - Sviluppo progetto FV:</b></p> <p><b>Apollo Solar 3 S.r.l.</b> Viale della Stazione n. 7 - 39100 Bolzano (BZ) P.IVA 03187660216, PEC: apollosolar3srl@pecimprese.it</p>	<p><b>Gruppo di lavoro La SIA S.p.A.</b></p> <p>Riccardo Sacconi - Ingegnere Civile Antonio Dedoni - Ingegnere Idraulico Alberto Mossa - Archeologo Simone Manconi - Geologo Francesco Paolo Pinchera - Biologo</p>
	<p><b>Coordinamento Progettisti</b></p> <p><b>Innova Service S.r.l.</b> Via Santa Margherita n. 4 - 09124 Cagliari (CA) P.IVA 03379940921, PEC: innovaserviceca@pec.it</p>	<p><b>Progettazione Agronomica (La SIA S.p.A.)</b></p> <p>Agr. Stefano Atzeni - Agronomo Agr. Franco Milito - Agronomo Agr. Rita Bosi - Agronomo</p> <p><b>Progettazione Elettrica</b></p> <p>Ing. Silvio Matta – Ing. Elettrico</p>
	<p><b>Coordinamento gruppo di lavoro</b></p> <p><b>La SIA S.p.a.</b> Viale Luigi Schiavonetti n. 286 – Roma (RM) P.IVA 08207411003, PEC: direzione.lasia@pec.it</p>	

**Elaborato**

**DOCUMENTAZIONE FOTOGRAFICA, SIMULAZIONI FOTOGRAFICHE E FOTOINSERIMENTI**

<b>Codice elaborato</b> REL_TC_FOTO		<b>Scala</b> -	<b>Formato</b> A4	
<b>REV.</b>	<b>DATA</b>	<b>ESEGUITO</b>	<b>VERIFICATO</b>	<b>APPROVATO</b>
00	Febbraio 2024	Ing. Riccardo Sacconi	Innova Service S.r.l.	Apollo Solar 3 S.r.l.
Note				





Foto aerea dell'area di intervento con individuazione dei punti di ripresa - Ante Operam



Foto aerea dell'area di intervento con individuazione dei punti di ripresa - Post Operam





Foto 1 – panoramica Ante Operam



Foto 1 – panoramica Post Operam





Foto 2 – panoramica Ante Operam

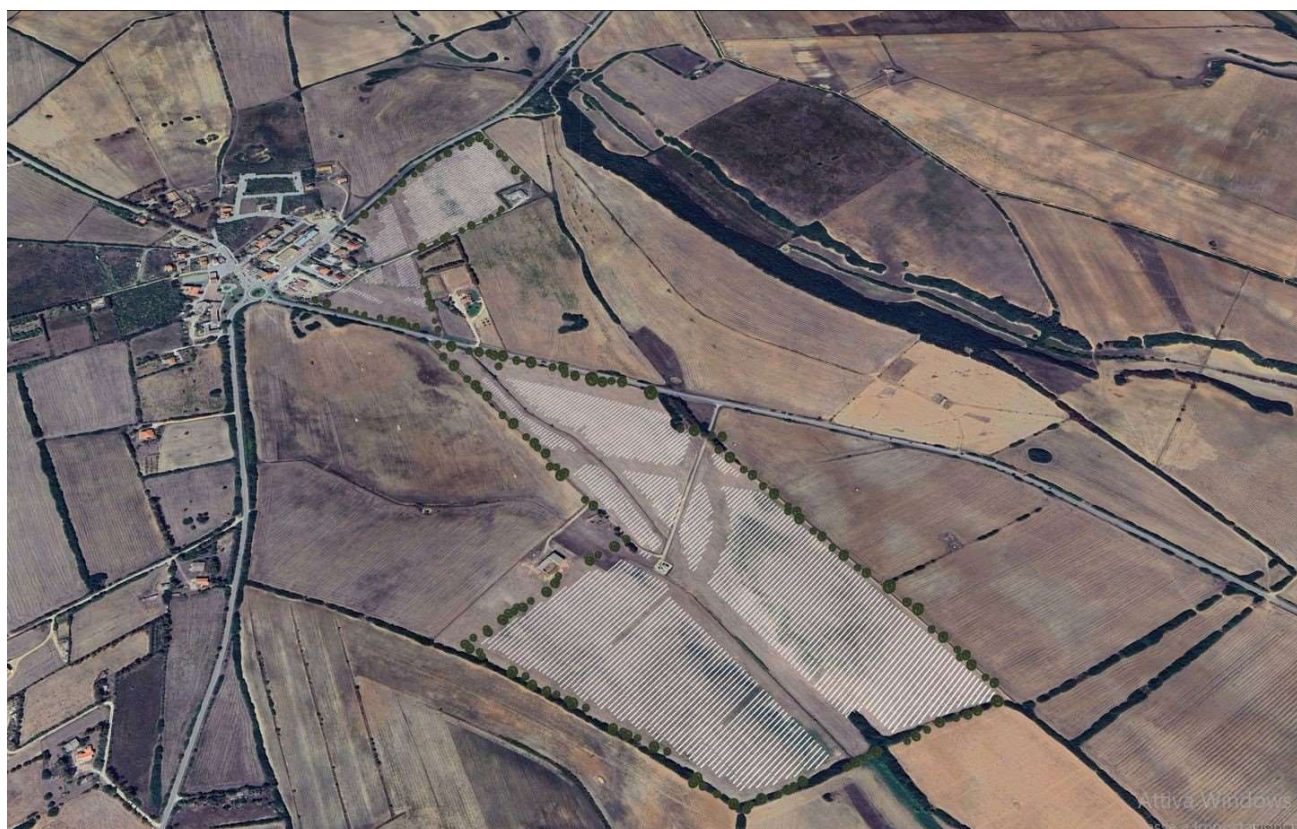


Foto 2 – panoramica Post Operam





Foto 3 – vista Ante Operam



Foto 3 – vista Post Operam





Foto 4 – vista Ante Operam



Foto 4 – vista Post Operam



## POSIZIONE NURAGHE

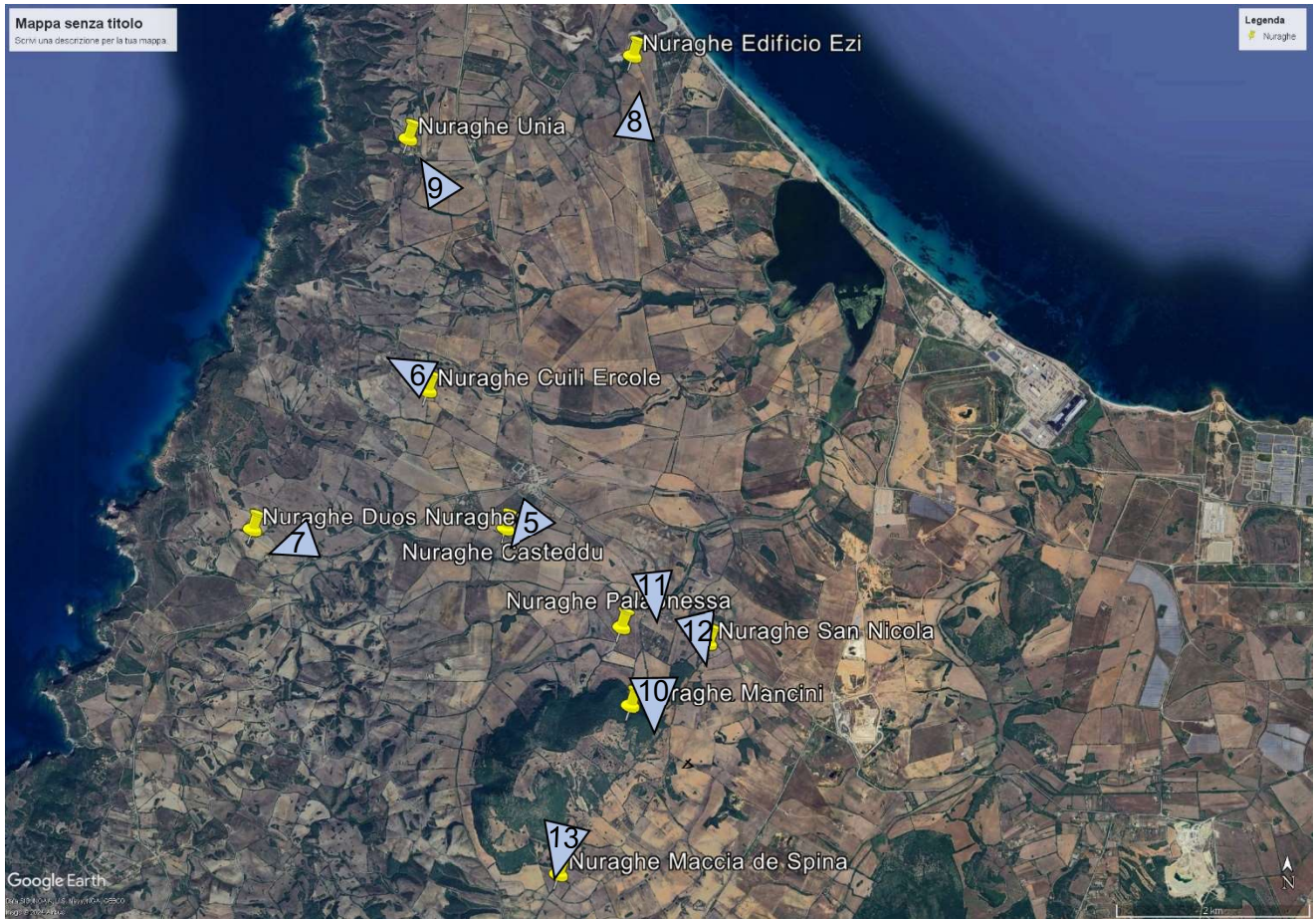






Foto 5 – Nuraghe Casteddu - BASSA VISIBILITA'



Foto 6 – Nuraghe Cuili Ercole - BASSA VISIBILITA'





Foto 7 – Nuraghe Duos Nuraghes - NESSUNA VISIBILITA'



Foto 8 – Nuraghe Edificio Ezi - NESSUNA VISIBILITA'





Foto 9 – Nuraghe Unia - NESSUNA VISIBILITA'



Foto 10 – Nuraghe Mancini - NESSUNA VISIBILITA'





Foto 11 – Nuraghe Palaonessa - NESSUNA VISIBILITA'



Foto 12 – Nuraghe San Nicola - BASSA VISIBILITA'





Foto 13 – Nuraghe Maccia de Spina - NESSUNA VISIBILITA'