

LA SPEZIA CONTAINER TERMINAL

Assessorato al Sistema Portuale
del Mar Ligure Orientale
Porto di Levante
Marina di Camogli



PROGETTO ESECUTIVO

TITOLO ELABORATO
PLANIMETRIA DI PROGETTO DELLA SEGNALETICA STRADALE

CODICE ELABORATO
21 08 PE TD15 01

SCALA
1:500

Rev.	Data	Causale
0	05/05/2023	Emissione finale per verificatore
1	08/01/2024	Aggiornamento elaborato
2		
3		

IL COMMITTENTE

LSCT S.p.a.
Via San Bernardino, 20
19126 - La Spezia (SP)
C.F. 0007260113 - P.IVA 00819620114

IL PROGETTISTA

Modimar Project S.r.l.
Via Amara, 72 - 00198 Roma (RM)
P. IVA 16016151009

Geotechnical Engineering Services S.r.l.
Via Sandro Pertini, 7/A - 40131 Ancona (AN)
P. IVA 03228430420

GES - Geotechnical Engineering Service S.r.l.
Via Sandro Pertini, 55 - 63029 Tolentino (MC)
P. IVA 00817500432

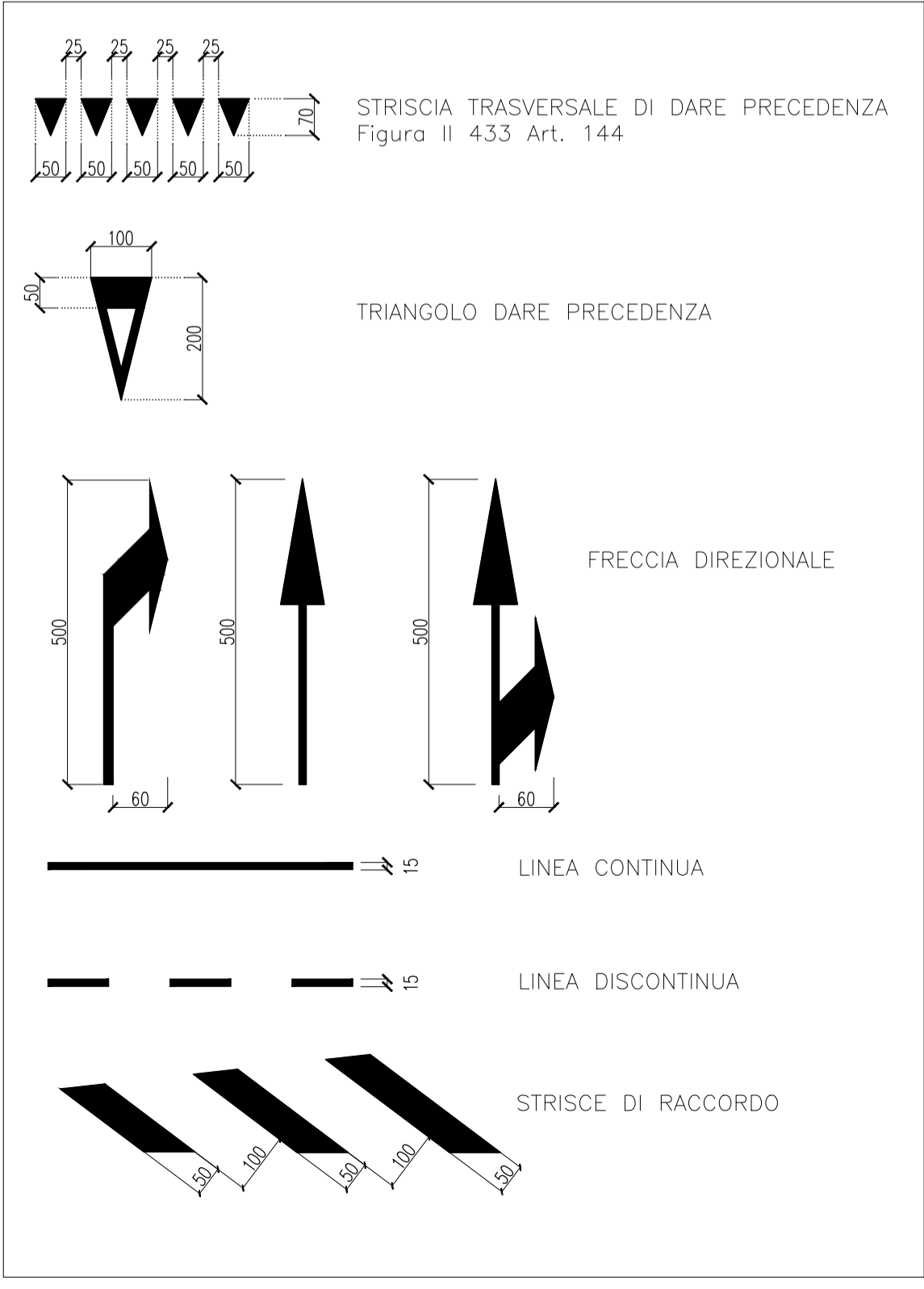
GeoEquipe - Studio Tecnico Associato
Via Sandro Pertini, 55 - 63029 Tolentino (MC)
P. IVA 00817500432

Dimensioni foglio: **A1**

Disegnato: Corinaldesi
Controllato: Sanzone
Approvato: Tartagliani

Note:

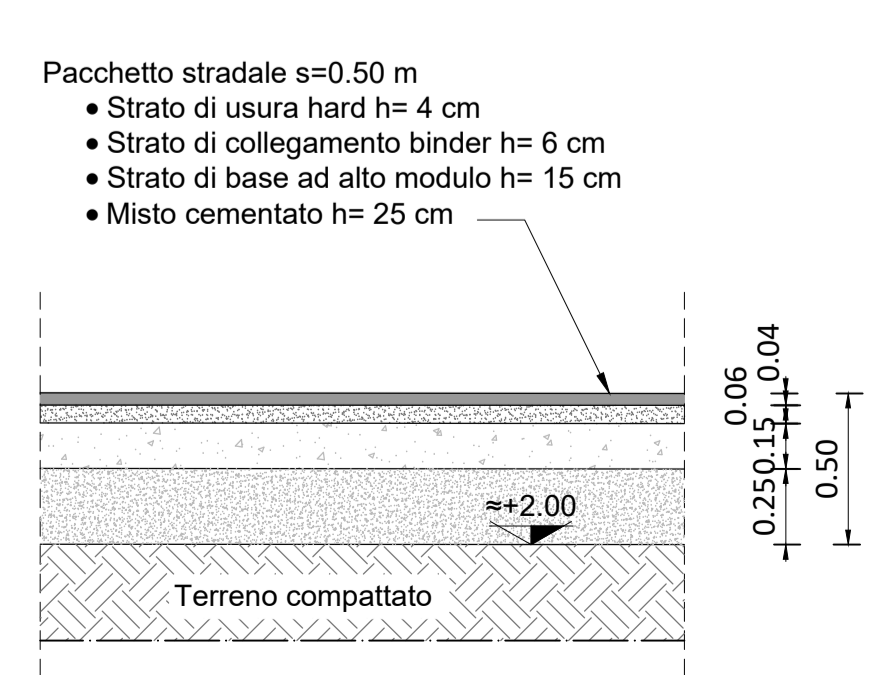
SEGNALETICA ORIZZONTALE



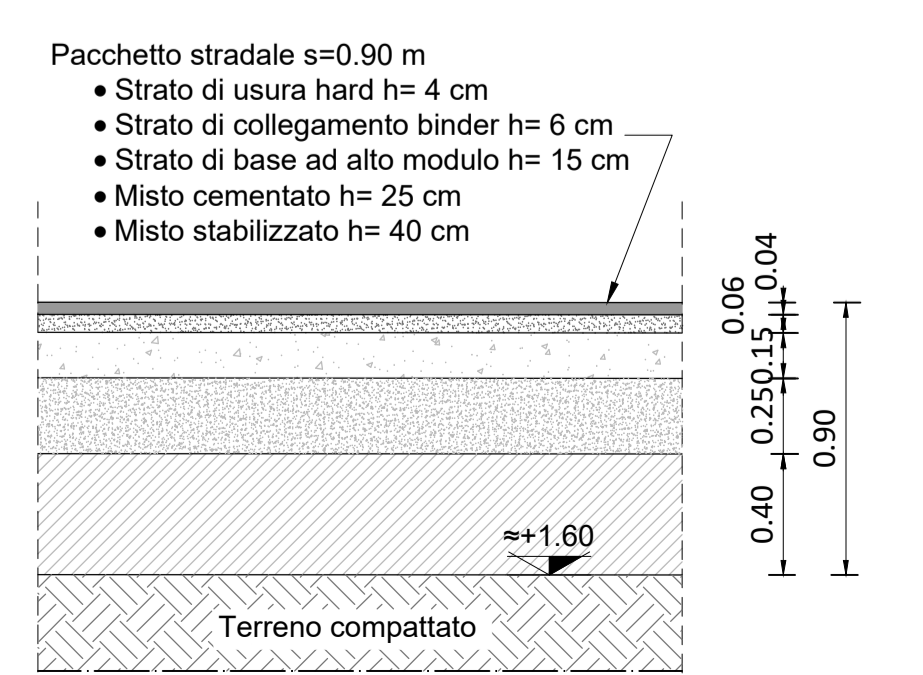
LEGENDA

- CONI DI VISIBILITA'
- LIMITE AREA INTERVENTO

SEZIONE TIPO A-A
Sezione tipologica pacchetto pavimentazione stradale (area di Levante)
Scala 1:25



SEZIONE TIPO B-B
Sezione tipologica pacchetto pavimentazione stradale (area di Ponente)
Scala 1:25



NOTA:
Per maggiori dettagli sulle pavimentazioni si rimanda agli elaborati:

- 21_08_PE_TX01 + TX05
- 21_08_PE_TE05 - TE23
- 21_08_PE_TF05 - TF23
- 21_08_PE_TM01

