Pianta chiave Piazzale di Ponente - Demolizioni

Scala 1 : 500

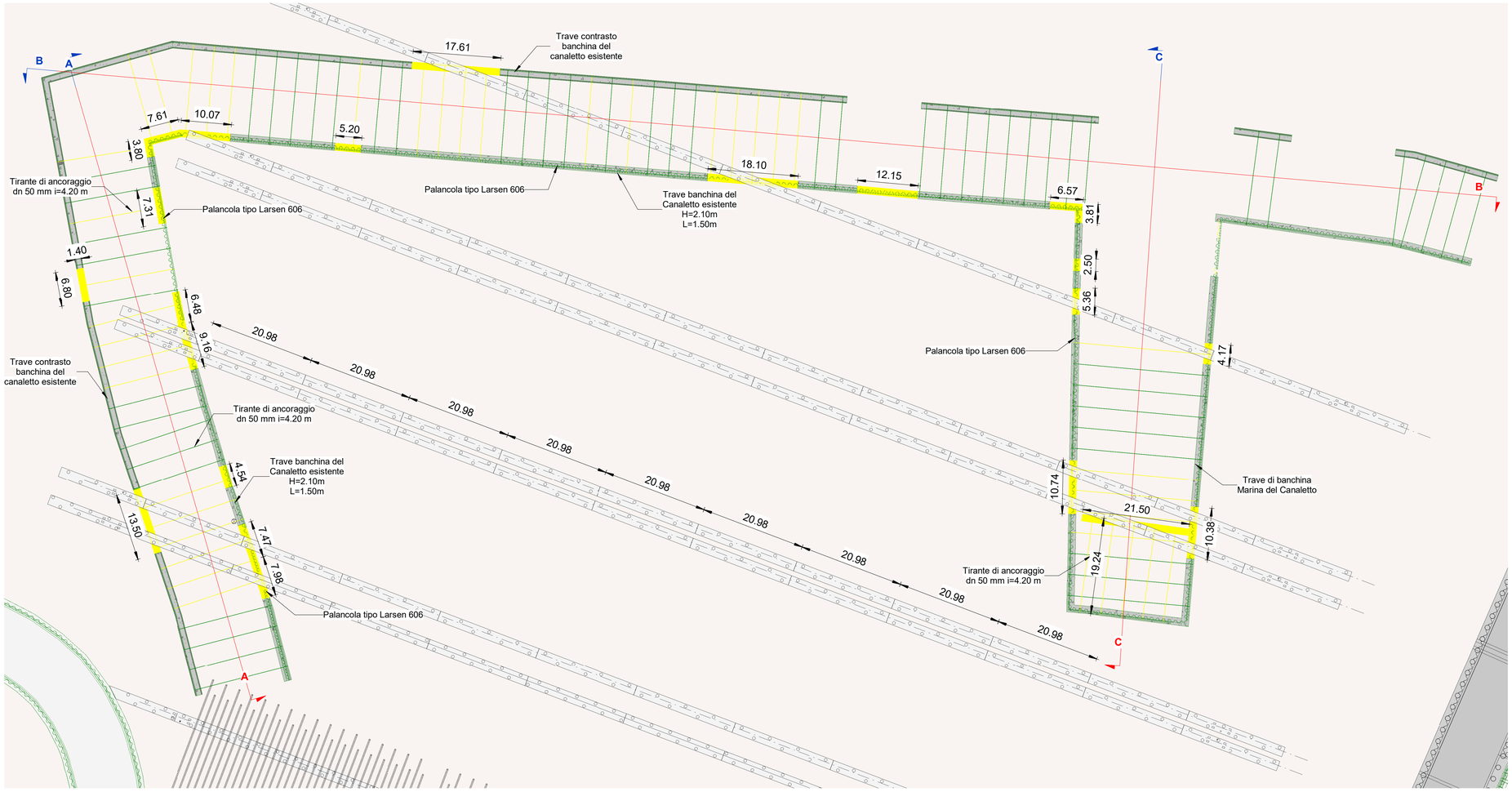

Pianta chiave fondazioni - Piazzale di ponente - Demolizioni

Scala 1 : 3000

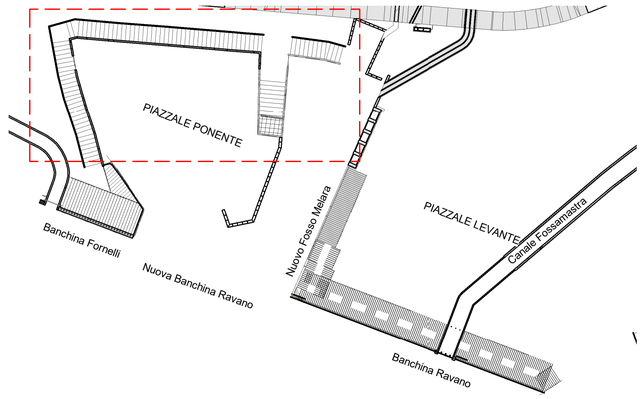

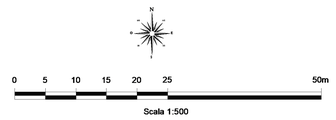

Legenda

- Stato di fatto
- Demolizioni
- Stato di progetto

Nota:

Per gli scavi e i livellamenti che interessano l'area oggetto della tavola si rimanda agli elaborati

- 21 08 PE TX02 1
- 21 08 PE TX03 1

Sezione A-A - Dettaglio demolizioni

Scala 1 : 200

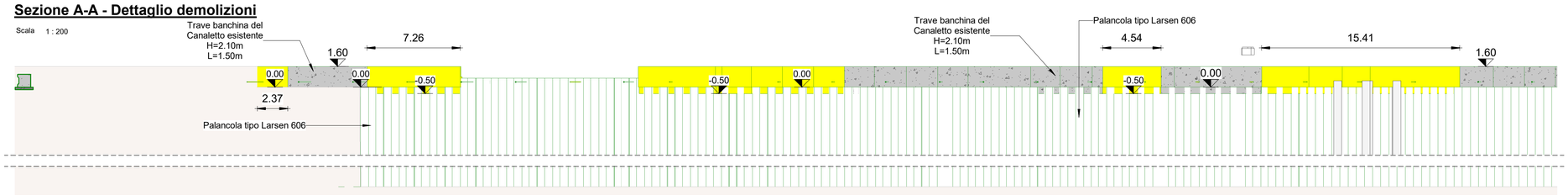

Sezione B-B- Dettaglio demolizioni

Scala 1 : 500

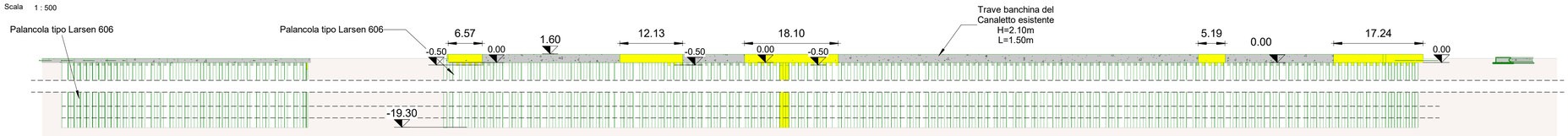

Sezione C-C - Dettaglio demolizioni

Scala 1 : 200

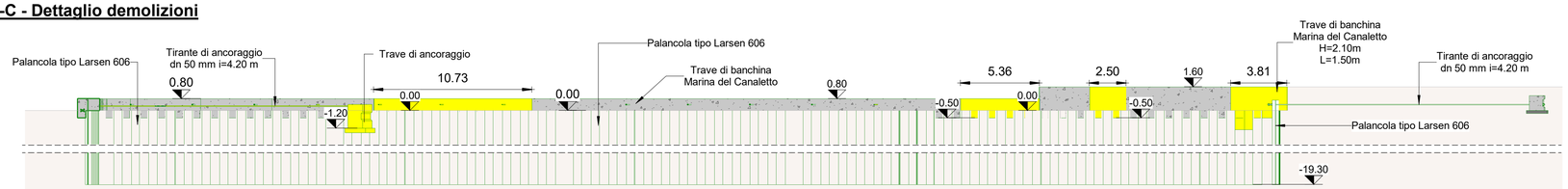

LSCT LA SPEZIA CONTAINER TERMINAL

Autorità di Sistema Portuale del Mar Ligure Orientale Porti di La Spezia e Marina di Carrara

PROGETTO ESECUTIVO

TITOLO ELABORATO

Piazzale di ponente - pianta e sezioni delle opere da demolire
Stato di Fatto

CODICE ELABORATO					SCALA
21	08	PE	TE02	0	Come indicato

Rev.	Data	Causale
0	05/05/2023	Emissione finale per verificatore

IL COMMITTENTE

LSCT S.p.a
Viale San Bartolomeo, 20
19126 - La Spezia (SP)
C.F.00072960115 - P.IVA 00859630114

IL PROGETTISTA

Modimar Project S.r.l
Via Ammara, 72
00199 - Roma (RM)
C.F. - P.IVA 16016151009

GES - Geotechnical Engineering Service S.r.l.
Via Sandro Totti, 7/A - 60131 Ancona (AN)
C.F. - P.IVA 02528430420

GeoEquipe - Studio Tecnico Associato
Via Sandro Pertini, 55 - 62029 Tolentino (MC)
C.F. - P.IVA 00817500432

DIMENSIONI FOGLIO	Disegnato:	Controllato:	Approvato:
A1	Corinaldesi	Sanzone	Tartaglini

Note: