



COMMISSARIO DELEGATO PER L'EMERGENZA
 DETERMINATASI NEL SETTORE DEL TRAFFICO E DELLA MOBILITÀ NEL
 TERRITORIO DELLE PROVINCE DI TREVISO E VICENZA

SUPERSTRADA A PEDAGGIO PEDEMONTANA VENETA

CONCESSIONARIO




SPV srl
 Via Inverio, 24/A
 10146 Torino

Società di progetto ai sensi dell'art. 156 D.LGS 163/06
 subentrato all'ATI



PROGETTISTA



RESPONSABILE PROGETTAZIONE

**ORDINE DEGLI INGEGNERI
 DELLA PROVINCIA DI CUNEO**
 1211 *Dott. Ing. Claudio Dogliani*

RESPONSABILE INTEGRAZIONE PRESTAZIONI SPECIALISTICHE



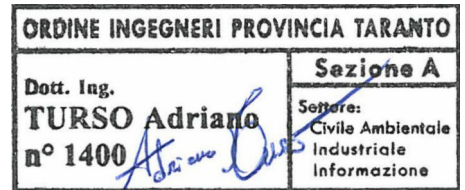

SUPPORTO ALLA PROGETTAZIONE DELL'INFRASTRUTTURA E DELLE OPERE CIVILI



COORDINATORE PER LA SICUREZZA IN FASE DI PROGETTAZIONE



GEOLOGO



N. Progr. _____
 Carrella N. _____

PROGETTO DEFINITIVO
 (C.U.P. H51B03000050009)

LOTTO 3 - TRATTA "C"
 dal Km. 74+075 al Km 75+625

TITOLO ELABORATO:

**PROGETTO DELL'INFRASTRUTTURA
 PIANO DI INSERIMENTO PAESAGGISTICO
 LETTURA PERCETTIVA
 Repertorio dei quadri paesaggistici**

P V D A M G E G E 3 C 0 0 0 - 0 2 4 0 0 0 1 R A 0

SCALA: -

REV.	DESCRIZIONE	REDATTO	DATA	VERIFICATO	DATA	APPROVATO	DATA
0	PRIMA EMISSIONE	PROTECO	24/03/2014	SIPAL	26/03/2014	SIS	28/03/2014

IL RESPONSABILE DEL PROCEDIMENTO:

Ing. Giuseppe FASIOL

IL COMMISSARIO:

Ing. Silvano VERNIZZI

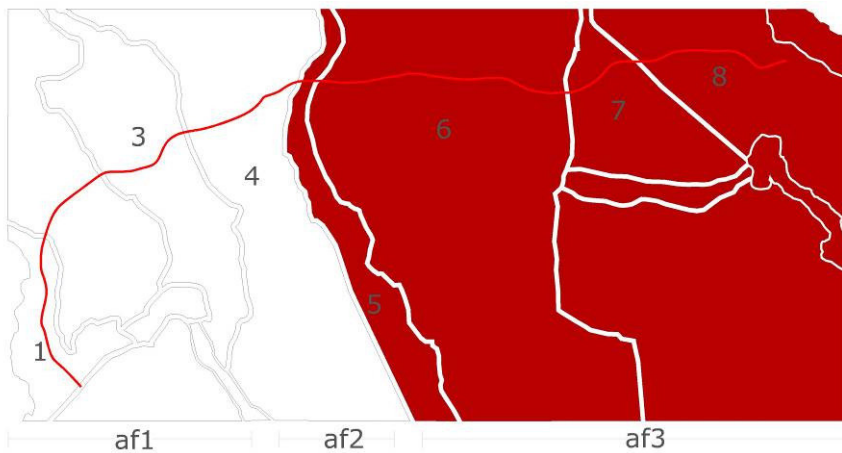
VALIDAZIONE:

PROTOCOLLO : _____

DEL: _____

Nel seguente documento vengono rappresentati i Quadri Paesaggistici, estrapolati dal Piano di Inserimento Paesaggistico, del Terzo Ambito Figurativo, dai Colli Asolani e quadrilatero di Bassano alla Pianura di Montebelluna, in cui si colloca il Progetto Definitivo del Lotto 3 – Tratto C (Km 74+075 al Km 75+625).

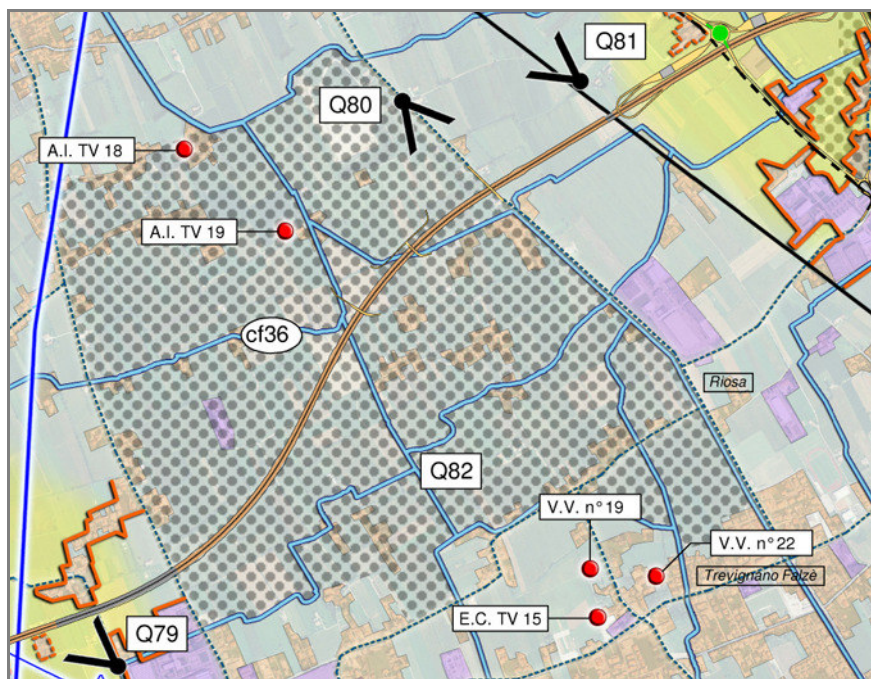
AMBITO FIGURATIVO: AF3



Unità di paesaggio:

UP7 - Pianura di Montebelluna

QP79



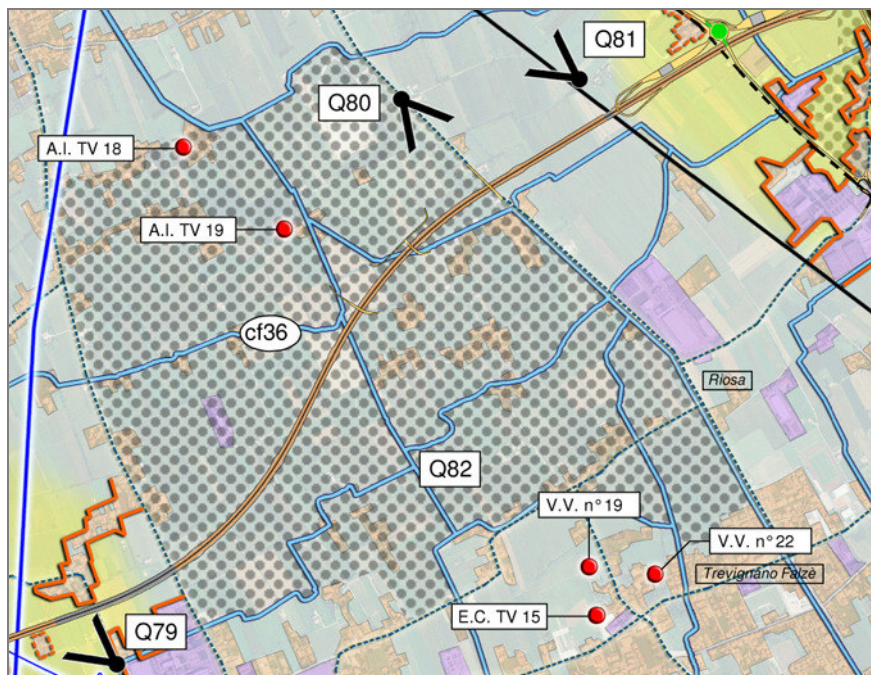
Vista da Via San Gaetano verso località Case Pelizzari.



Componenti del quadro:

Strada di locale, canale d'irrigazione sulla sinistra, abitazioni localita' Case Pelizzari e i colli asolani di cornuda sullo sfondo.

QP80



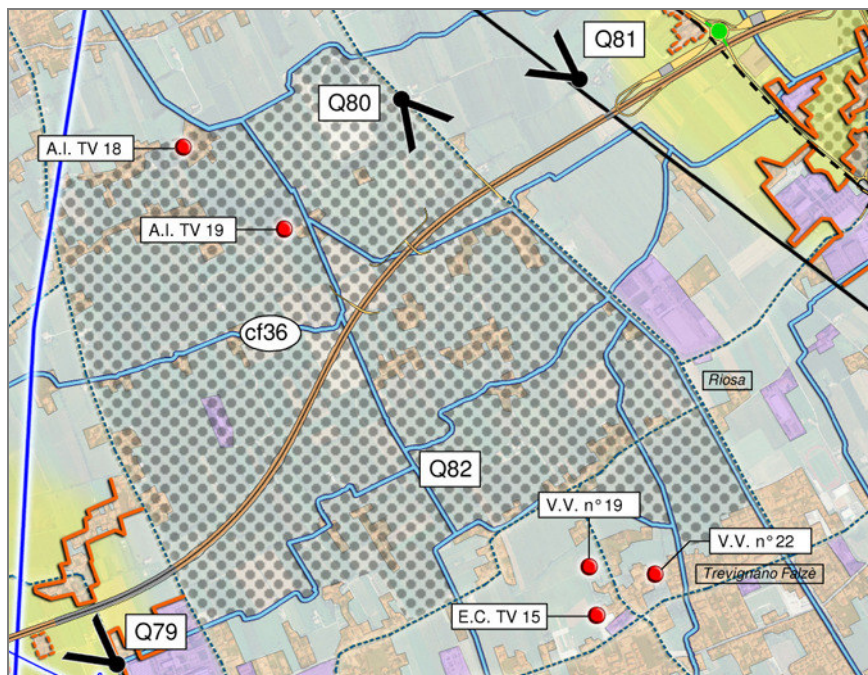
Vista da Via Canova Villette verso localita' Case Cadorin.



Componenti del quadro:

Strada locale, roggia sulla sinistra, noceti su entrambi i lati della strada, il borgo Case Cadorin sullo sfondo.

QP81



Vista del tratto ferroviario Montebelluna-Treviso presso localita' Case Cadorin.

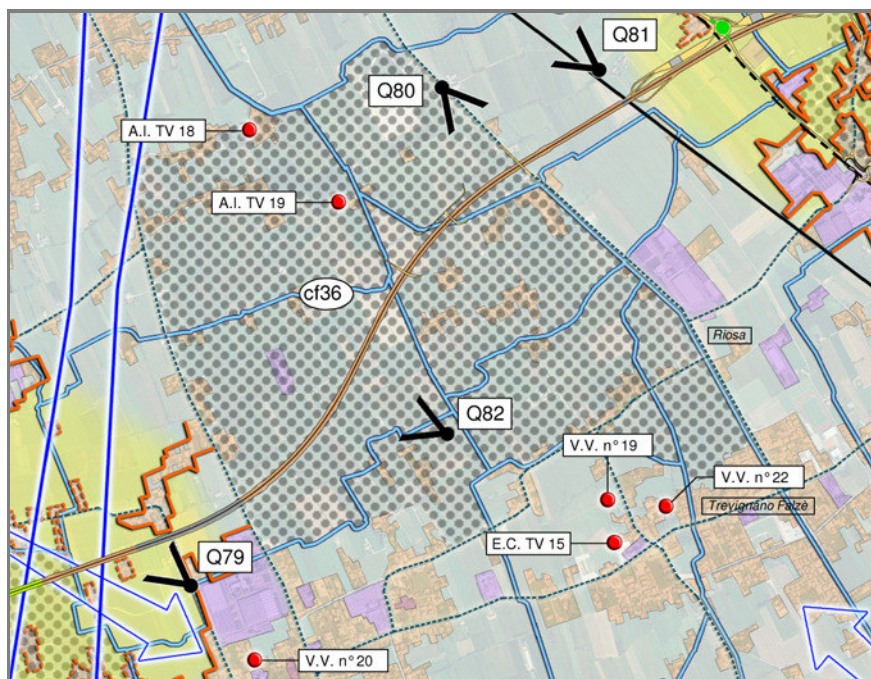


Componenti del quadro:

Binari del tratto Montebelluna-Treviso, contesto rurale e montello sullo

sfondo.

QP82



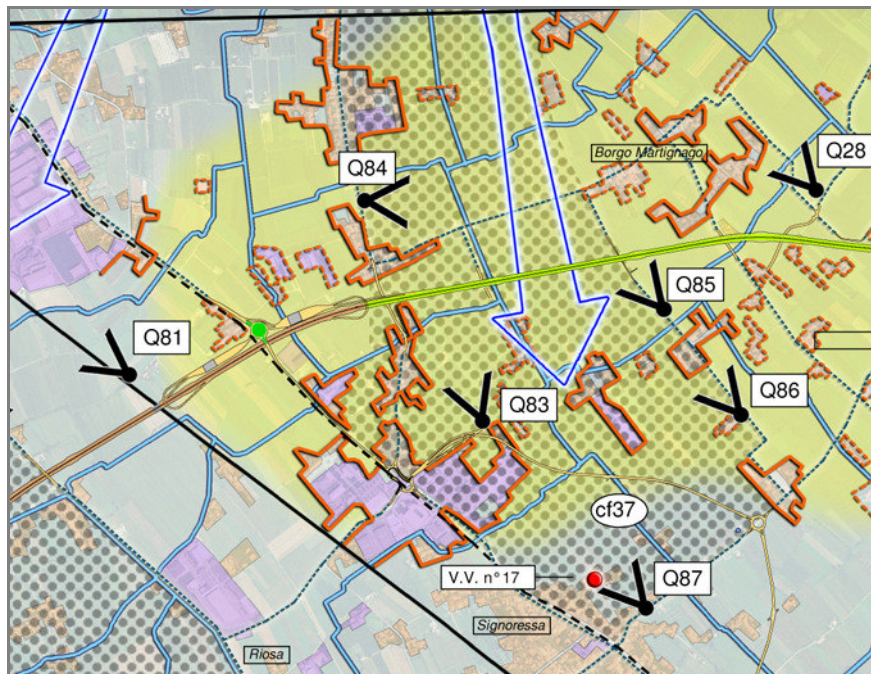
Vista aperta di contesto rurale in localita' Prati.



Componenti del quadro:

Contesto agricolo, vegetazione ripariale, i colli asolani ed il montello sullo sfondo.

QP83



Vista da Via Feltrina Sud verso in località Feltrina.

