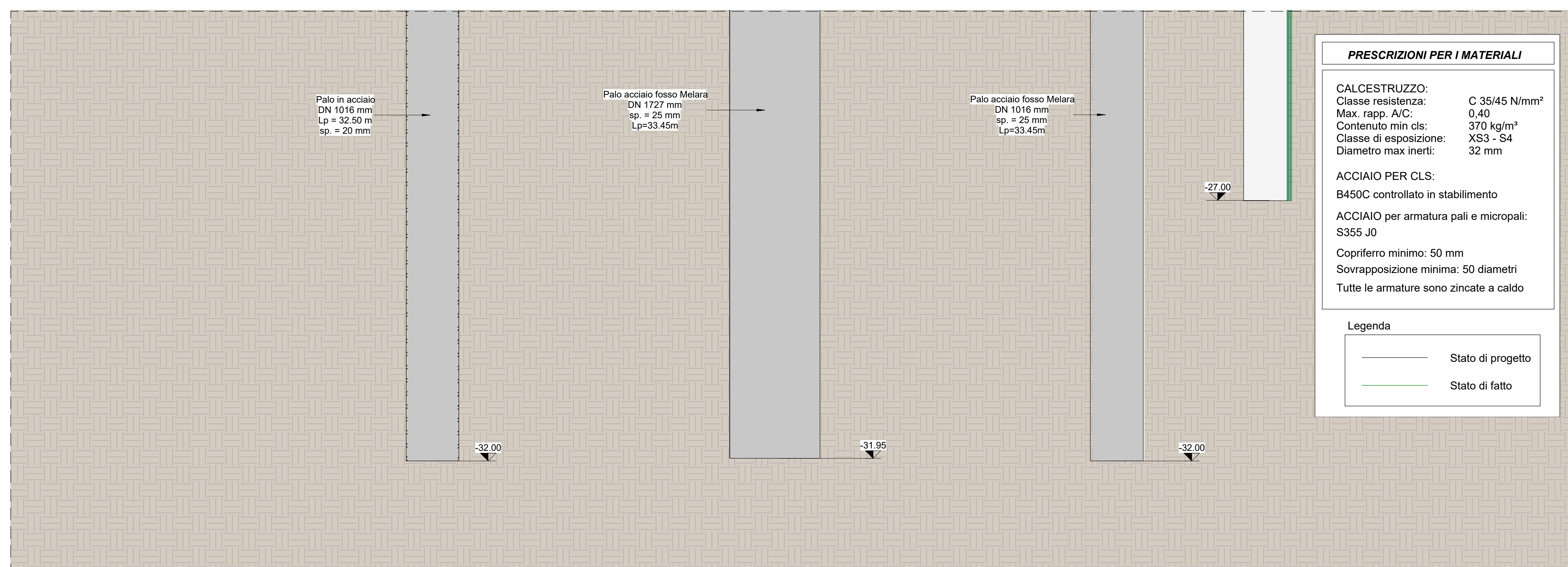
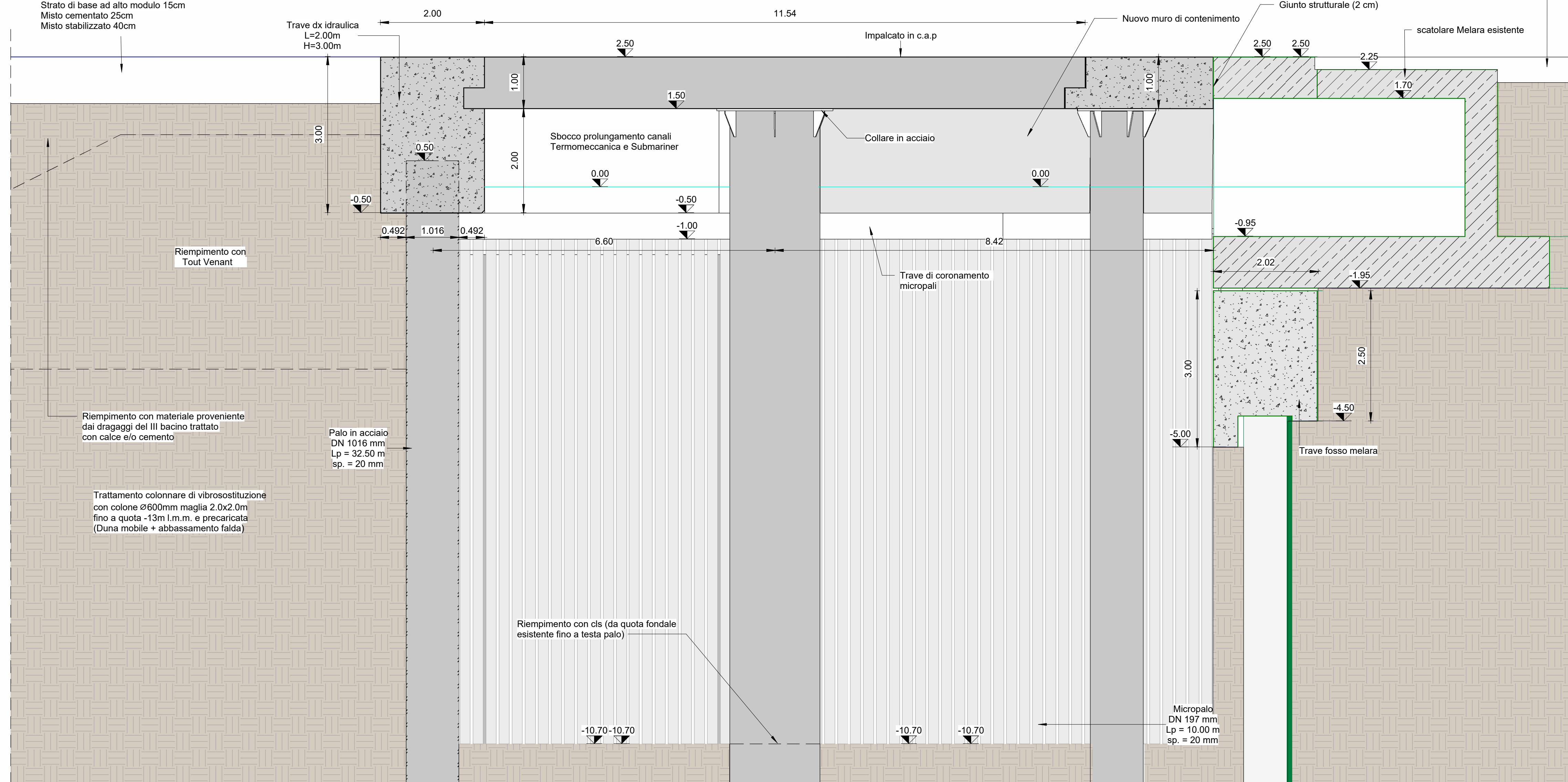


Sezione I-I

Scala 1:50

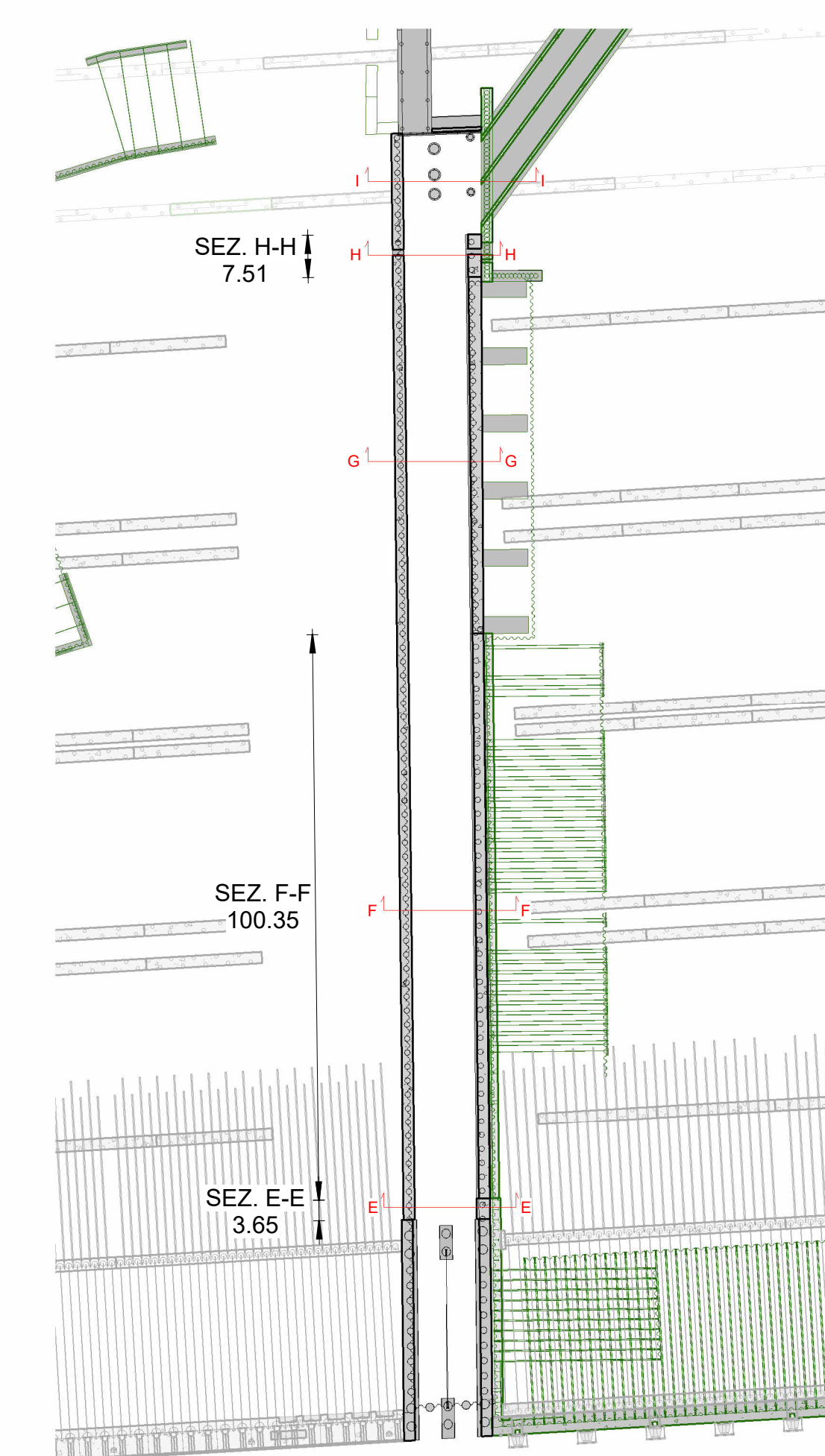
Pacchetto stradale s=0.90m
 Strato di usura hard 4cm
 Strato di collegamento Binder 6cm
 Strato di base ad alto modulo 15cm
 Misto cementato 25cm
 Misto stabilizzato 40cm

Pacchetto stradale s=0.50m
 Strato di usura hard 4cm
 Strato di collegamento Binder 6cm
 Strato di base ad alto modulo 15cm
 Misto cementato 25cm



Pianta chiave - sezioni tipo

Scala 1:1000





**LA SPEZIA
CONTAINER TERMINAL**





PROGETTO ESECUTIVO

TITOLO ELABORATO
 Prolungamento Fosso Melara - Sezione trasversale I-I - Stato di progetto

CODICE ELABORATO 21 08 PE TG07 0 **SCALA** Come indicato

Rev.	Data	Causale
0	05/05/2023	Emissione finale per verificatore

IL COMMITTENTE



LSCT S.p.a
 Viale San Bartolomeo, 20
 19126 - La Spezia (SP)
 C.F.007290115 - P.IVA 00659620114

IL PROGETTISTA



Modimar Project S.r.l.
 Modimar Project S.r.l.
 Via Somara, 72
 00190 - Roma (RM)
 C.F. - P.IVA 0916110009



Geotechnical Engineering Services S.p.A.
 GES - Geotechnical Engineering Service S.r.l.
 Via Sandro Tatti, 7/A - 60131 Ancona (AN)
 C.F. - P.IVA 0529180420



LSA
 Geoingegnering - Studio Tecnico Associato
 Via Sandro Perini, 55 - 62029 Tolentino (MC)
 C.F. - P.IVA 00817500432

DIMENSIONI FOGLIO A1 **Disegnato:** Corinaldesi **Controllato:** Sansone **Approvato:** Tartaglino

Note: