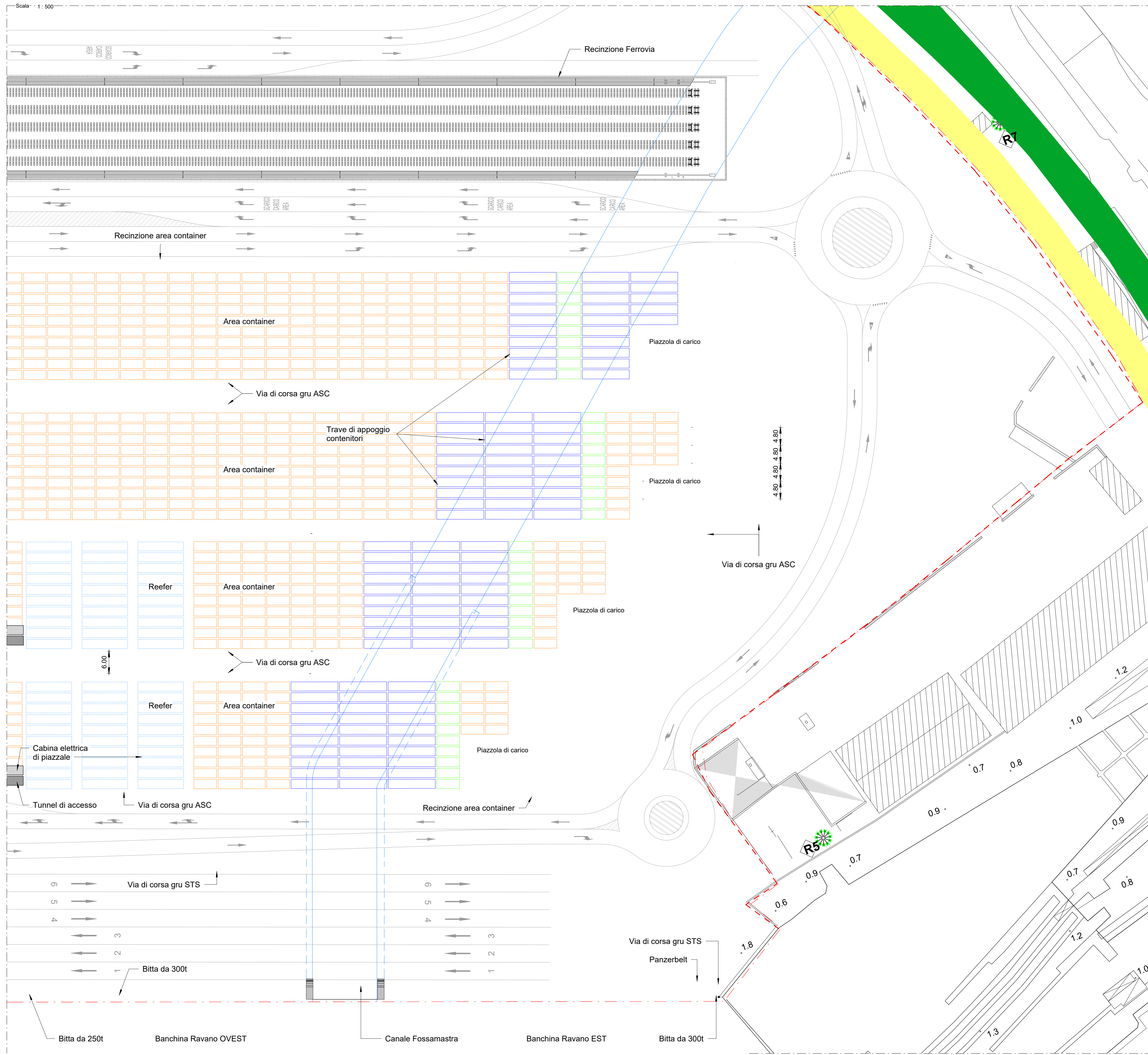


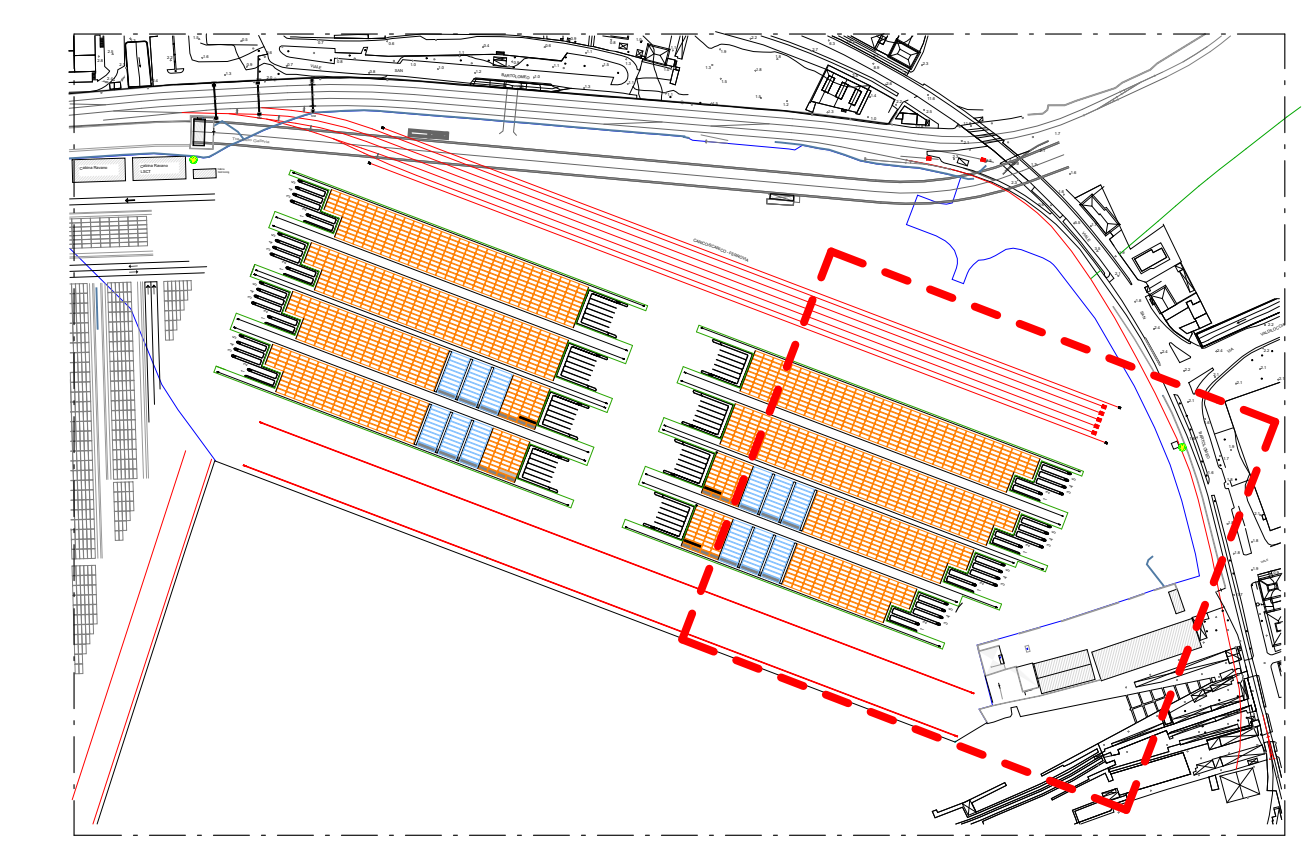
Planimetria a piano campagna - Stato di progetto

Scala: 1:500



Pianta Chiave

Scala 1:5000

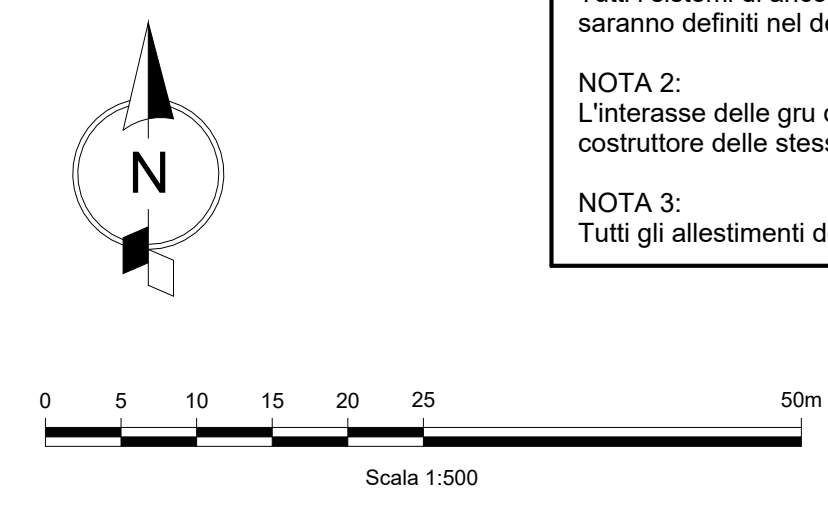


- Area stoccaggio contenitori da 40 ft (carico limitato a 40 kPa)
- Area stoccaggio contenitori da 20 ft (carico limitato a 40 kPa)

NOTA 1:
Tutti i sistemi di ancoraggio delle gru (Storm pin, Joching point e Tie down) saranno definiti nel dettaglio in seguito alla scelta del costruttore delle gru

NOTA 2:
L'interasse delle gru di piazzole potrà variare in relazione alla scelta del costruttore delle stesse gru (ASC e RMG)

NOTA 3:
Tutti gli allestimenti delle piazzole di carico sono esclusi dal presente appalto



**LA SPEZIA
CONTAINER TERMINAL**



PROGETTO ESECUTIVO

TITOLO ELABORATO
Canale Fossamastra - Pianta a piano campagna - Stato di progetto

CODICE ELABORATO 21 08 PE TH03 0	SCALA Come indicato
---	------------------------

Rev.	Data	Causale
0	05/05/2023	Emissione finale per verificatore

IL COMMITTENTE

LSCT S.p.a.
Viale San Bartolomeo, 20
19126 - La Spezia (SP)
C.F. 0007290115 - P.IVA 00859620114

IL PROGETTISTA

Modimar Project S.r.l.
Motuar - Project S.r.l.
Via Senara, 72
00100 - Roma (RM)
C.F. - P.IVA 08048110009

Geotechnical Engineering Services S.p.A.
GES - Geotechnical Engineering Service S.r.l.
Via Sandro Tatti, 7/A - 60131 Ancona (AN)
C.F. - P.IVA 05209104209

Studio Torrisio Associato
Via Sandro Perini, 55 - 62029 Tolentino (MC)
C.F. - P.IVA 0081750432

DIMENSIONI FOGLIO A1	Disegnato: Corinaldesi	Controllato: Sanzone	Validato: Tartaglini
-------------------------	---------------------------	-------------------------	-------------------------

Note: