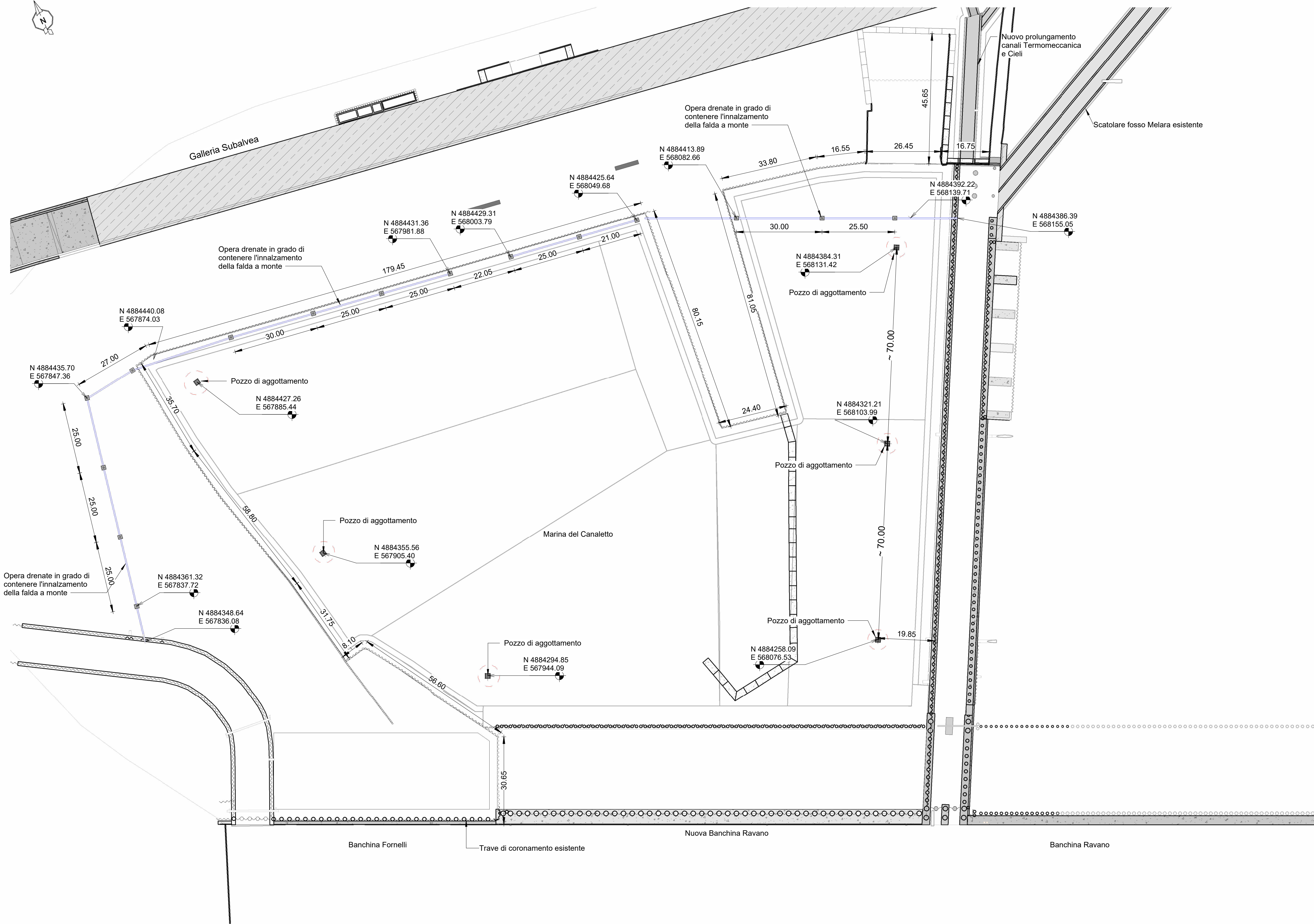
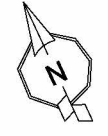


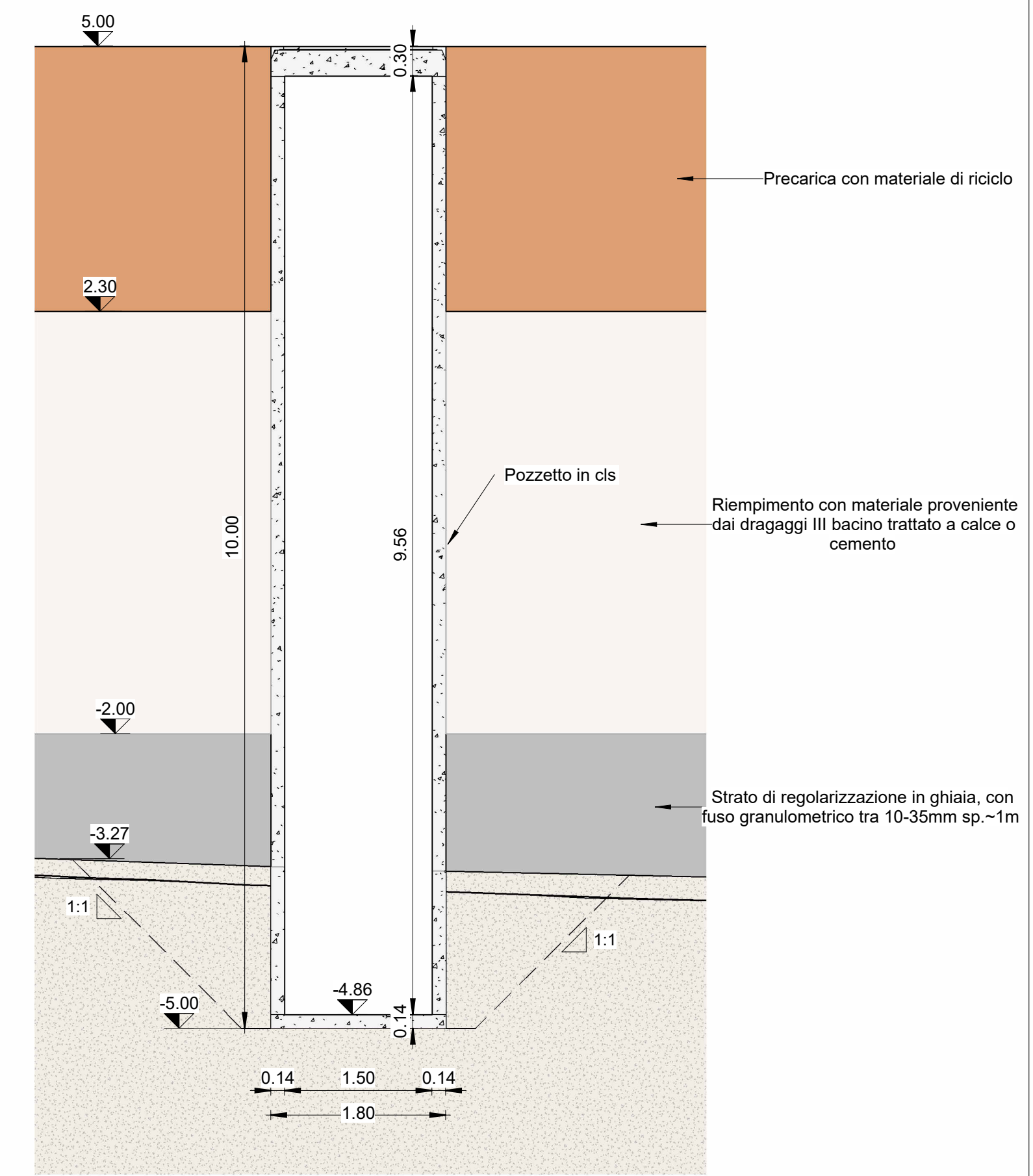
**Planimetria con indicazione dei pozzi di aggotamento**

Scala 1:750



**Sezione tipologica pozzo di aggotamento**

Scala 1:50



**LA SPEZIA CONTAINER TERMINAL**



**PROGETTO ESECUTIVO**

TITOLO ELABORATO  
**Colmata Marina del Canaletto – Disposizione pozzi di aggotamento**

CODICE ELABORATO: 21 | 08 | PE | TR03 | 0  
SCALA: Come indicato

| Rev. | Data       | Causale                           |
|------|------------|-----------------------------------|
| 0    | 05/05/2023 | Emissione finale per verificatore |

**IL COMMITTENTE**  
  
 LSCT S.p.a.  
 Viale San Bartolomeo, 20  
 19126 - La Spezia (SP)  
 C.F. 0007290115 - P.IVA 00839620114

**IL PROGETTISTA**  
  
 Modimar Project S.r.l.  
 Via Sennara, 72  
 00100 - Roma (RM)  
 C.F. - P.IVA 08086151009

Geotechnical Engineering Services S.r.l.  
 Via Sandro Tatti, 7/A - 60131 Ancona (AN)  
 C.F. - P.IVA 0529180420

Geotek - Studio Tecnico Associato  
 Via Sandro Perini, 55 - 62029 Tolentino (MC)  
 C.F. - P.IVA 0081750432

| DISEGNATO:  | CONTROLLATO: | APPROVATO:  |
|-------------|--------------|-------------|
| Corinaldesi | Sanzone      | Tartagliani |

Note: