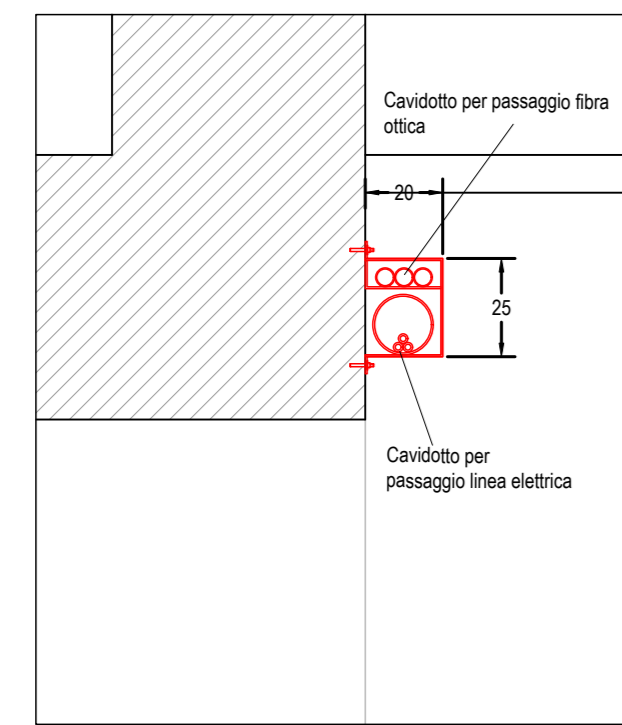


ATTRAVERSAMENTO 90

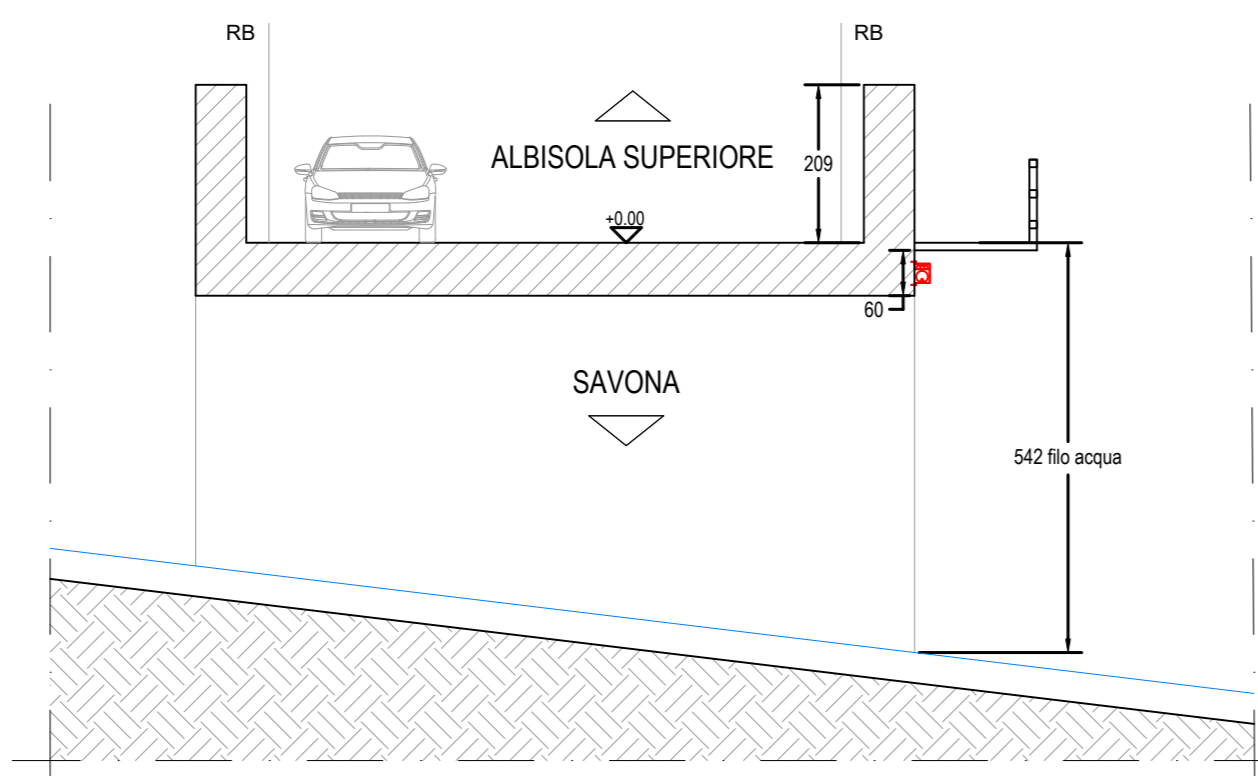


Particolare costruttivo - 1:20

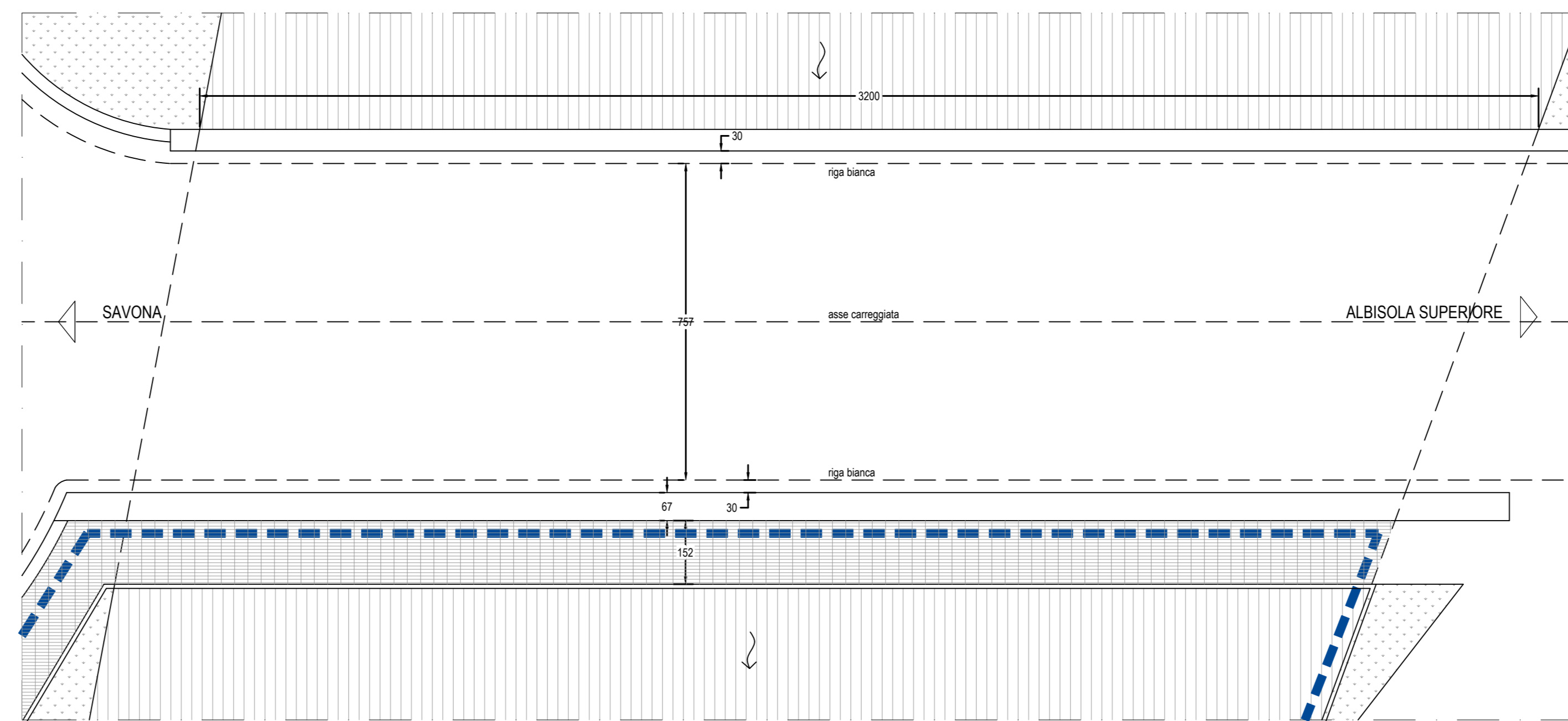


SEZIONE STRADALE 49

Sezione trasversale - 1:100



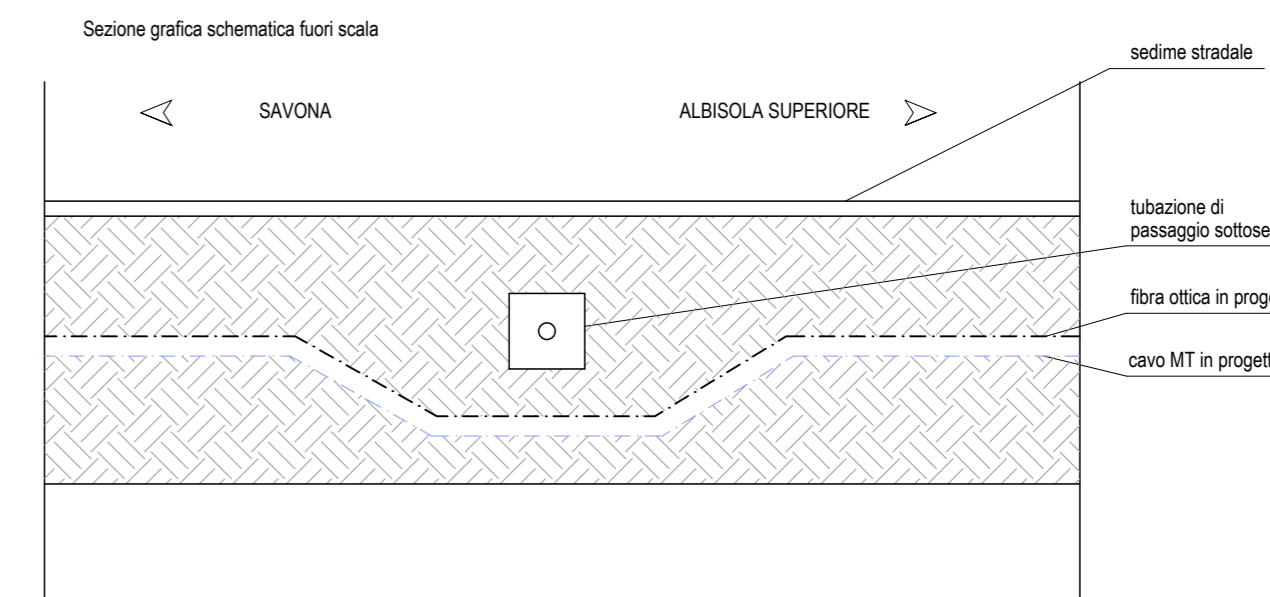
Planimetria generale attraversamento - 1:100



ATTRAVERSAMENTO 91



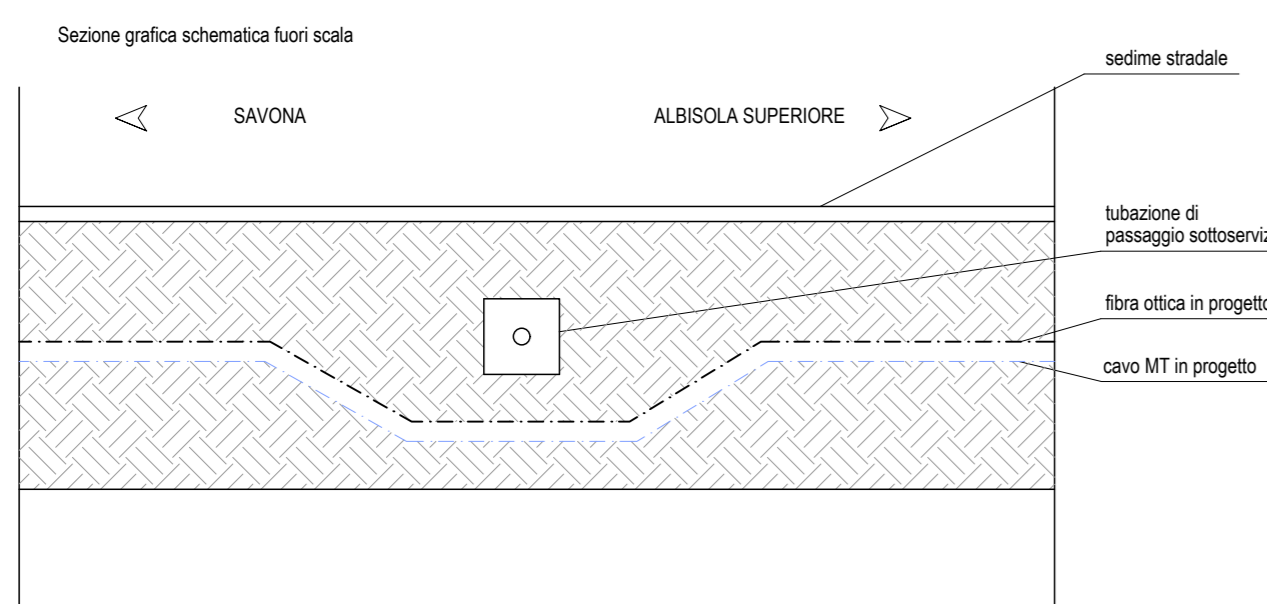
Note:
Presenza di attraversamento tubazione sottoservizi generici.
Prevedere passaggio a quota inferiore; misure stato attuale non rilevate.



ATTRAVERSAMENTO 92



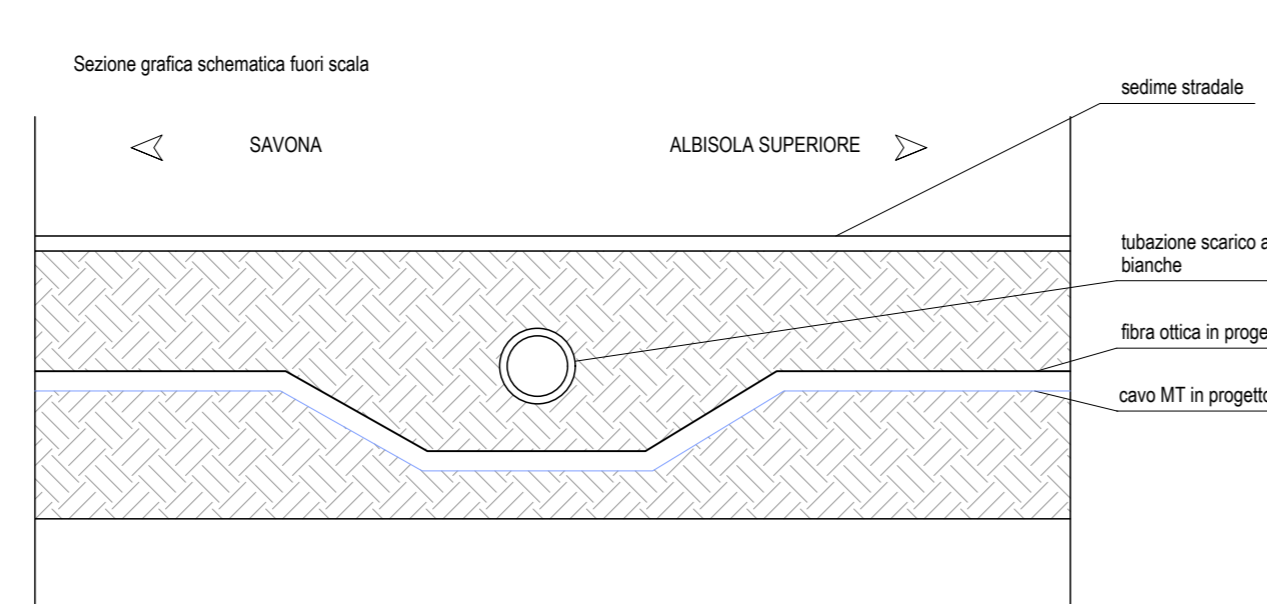
Note:
Presenza di attraversamento tubazione sottoservizi generici.
Prevedere passaggio a quota inferiore; misure stato attuale non rilevate.



ATTRAVERSAMENTO 93



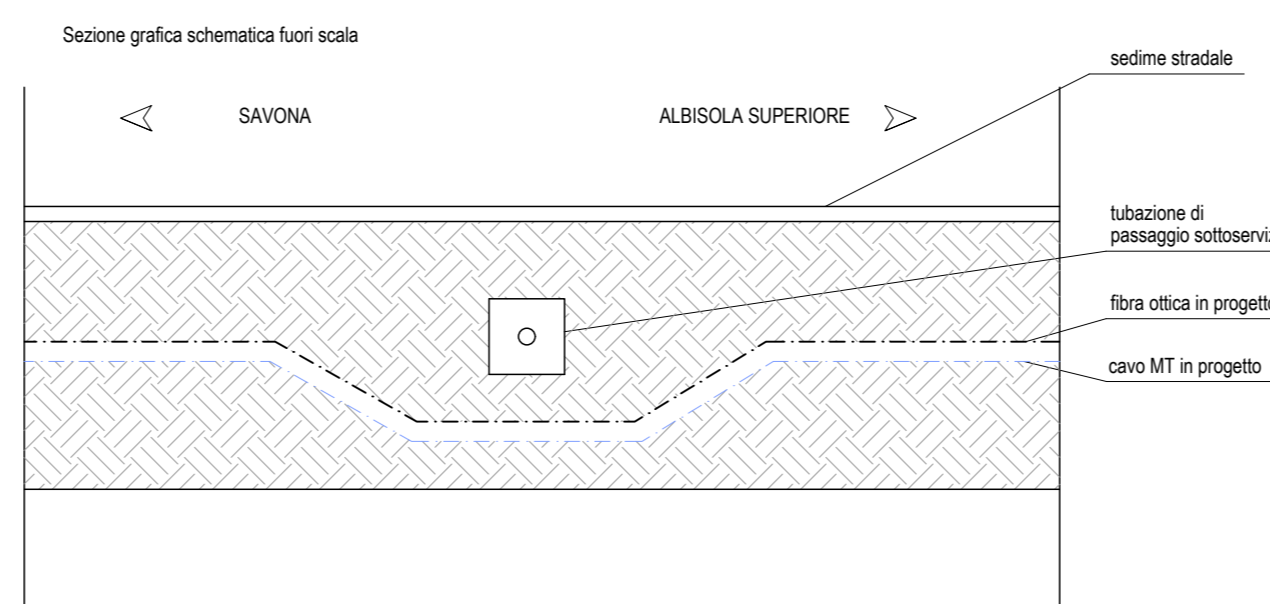
Note:
Presenza di attraversamento di tubazione acque bianche.
Prevedere passaggio a quota inferiore; misure stato attuale non rilevate.



ATTRAVERSAMENTO 94



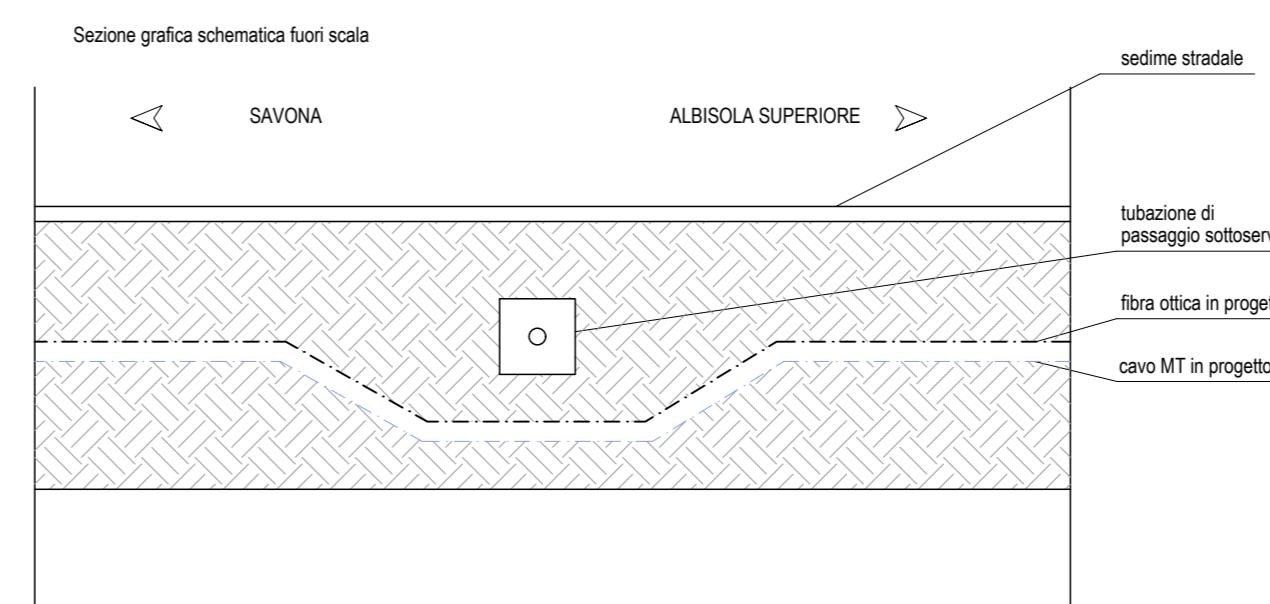
Note:
Presenza di attraversamento tubazione sottoservizi generici.
Prevedere passaggio a quota inferiore; misure stato attuale non rilevate.



ATTRAVERSAMENTO 95



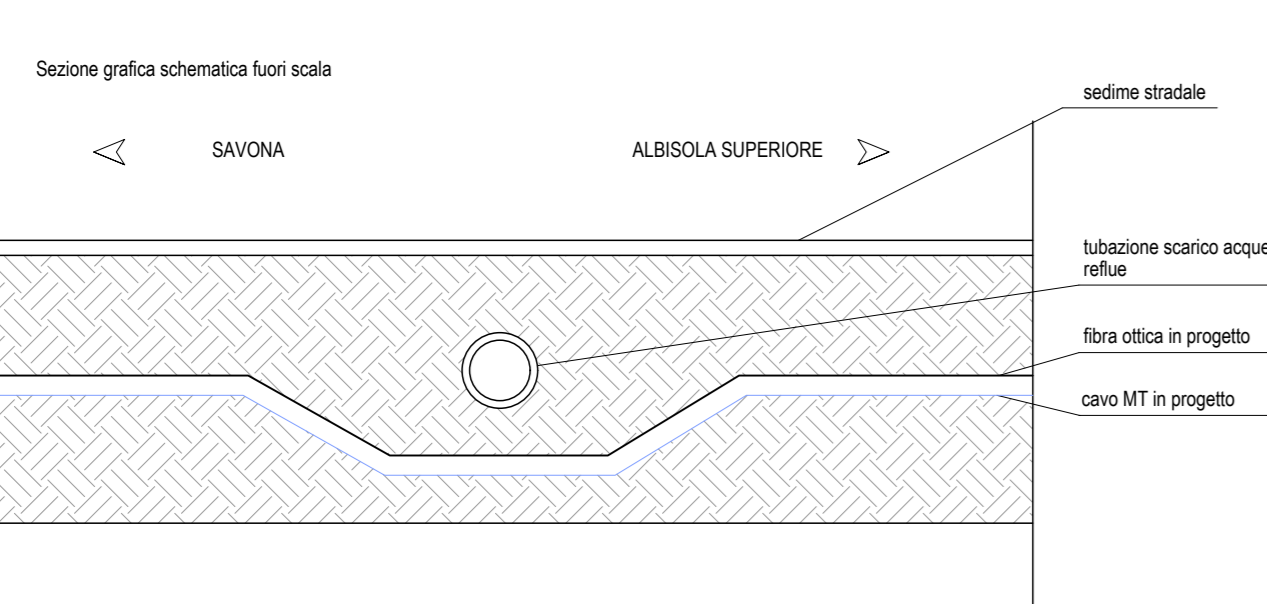
Note:
Probabile presenza di attraversamento tubazione sottoservizi generici.
Prevedere passaggio a quota inferiore; misure stato attuale non rilevate.



ATTRAVERSAMENTO 96



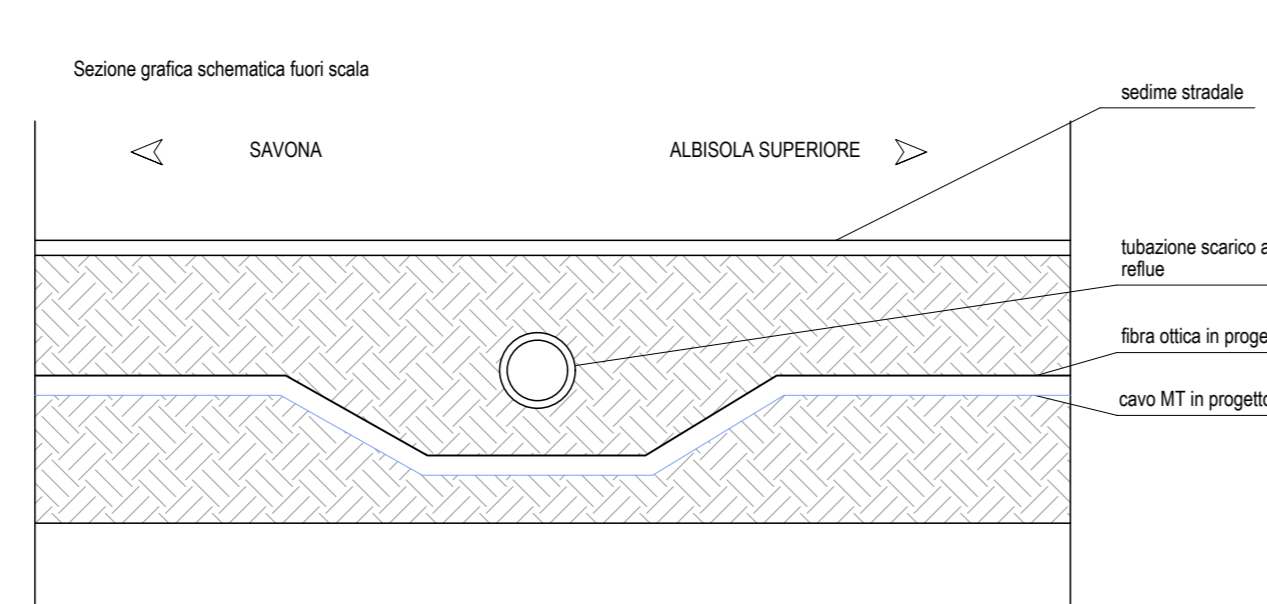
Note:
Presenza di attraversamento di tubazione acque reflue.
Prevedere passaggio a quota inferiore; misure stato attuale non rilevate.



ATTRAVERSAMENTO 97



Note:
Presenza di attraversamento di tubazione acque reflue.
Prevedere passaggio a quota inferiore; misure stato attuale non rilevate.



Attraversamento n. 90
COORDINATE
Lat 44.324979°
Long. 8.463581°
DENOMINAZIONE CORSO D'ACQUA
Torrente Letimbro
Cod. ID
135258
Stima superficie su area demaniale
mq. 11,50

Attraversamento n. 95
COORDINATE
Lat 44.324296°
Long. 8.466017°
DENOMINAZIONE CORSO D'ACQUA
Rio Fossaié
Cod. ID
135788
Stima superficie su area demaniale
mq. 1,60 (passaggio su sede carreggiata)

Attraversamento n. 96
COORDINATE
Lat 44.324600°
Long. 8.466309°
DENOMINAZIONE CORSO D'ACQUA
Rio Fossaié
Cod. ID
135788
Stima superficie su area demaniale
mq. 1,60 (passaggio su sede carreggiata)

Attraversamento n. 97
COORDINATE
Lat 44.324978°
Long. 8.466622°
DENOMINAZIONE CORSO D'ACQUA
Rio Fossaié
Cod. ID
135788
Stima superficie su area demaniale
mq. 1,60 (passaggio su sede carreggiata)

PARCO EOLICO SV3 - BRIC CIAN DE VACHÈ

Il Committente: **Duferco Sviluppo**
Sede Legale: DUFERCO Sviluppo S.p.A. - via Armando Diaz n. 248 - 25010, San Zeno Naviglio (BS) - P.IVA e C.F. 03594850178

Oggetto: **CONNESSIONE DI RETE**
Titolo: **SEZIONI E PARTICOLARI PLANIMETRIA DI INTERVENTO 18**
Il Progettista: Ing. Silvio Mario Bauducco

Data	Emis.	Aggiornamento	Data	Contr.	Data	Autor.	SCALA: 1:1.000
02/2024	FO	Emissione	02/2024	MP	02/2024	SMB	FORMATO: A0
							FEBBRAIO 2024

Commessa	Tip. Impianto	Fase Progetto	Disciplina	Tip. Doc.	Titolo	N. Elab.	REV
23056	EO	C	EL	D	02	0039	A

RICERCA, SVILUPPO E COORDINAMENTO IMPIANTI EOLICI E FOTOVOLTAICI A CURA DI:
EMME CONSULTING
Sede Amministrativa e Operativa: via Benvenuto, 14 - 21024 Cremona (CR) - tel. 0372 612088 - e-mail: emmeconsulting@gmail.com
Geom. Domenico Bresciano
I Tecnici: Coord. gruppo di progettazione: Ing. Silvio Mario Bauducco
Collaboratori: Geom. Benozzi Manuel, Per. Ind. Biasin Emanuele, Arch. Occhiuto Felice, Arch. Ostino Paolo, Arch. Pelteri Martina

TUTTI I DIRITTI SONO RISERVATI - Questo documento è di proprietà esclusiva del progettista ed indicato sul quale si riserva ogni diritto. Pertanto questo documento non può essere copiato, riprodotto, comunicato o divulgato ad altri o usato in qualsiasi maniera, nemmeno per fini parziali, senza autorizzazione scritta dallo stesso progettista.