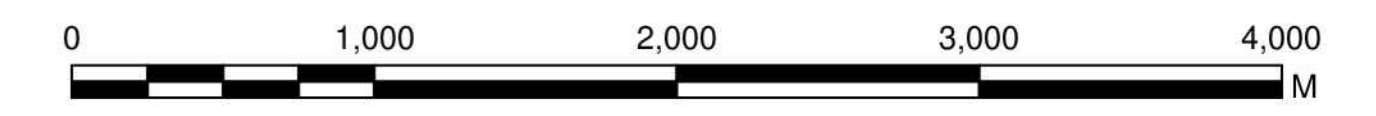
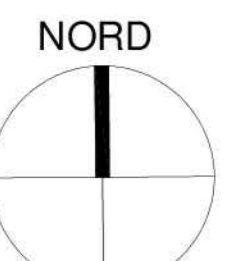


Punti Sensibili

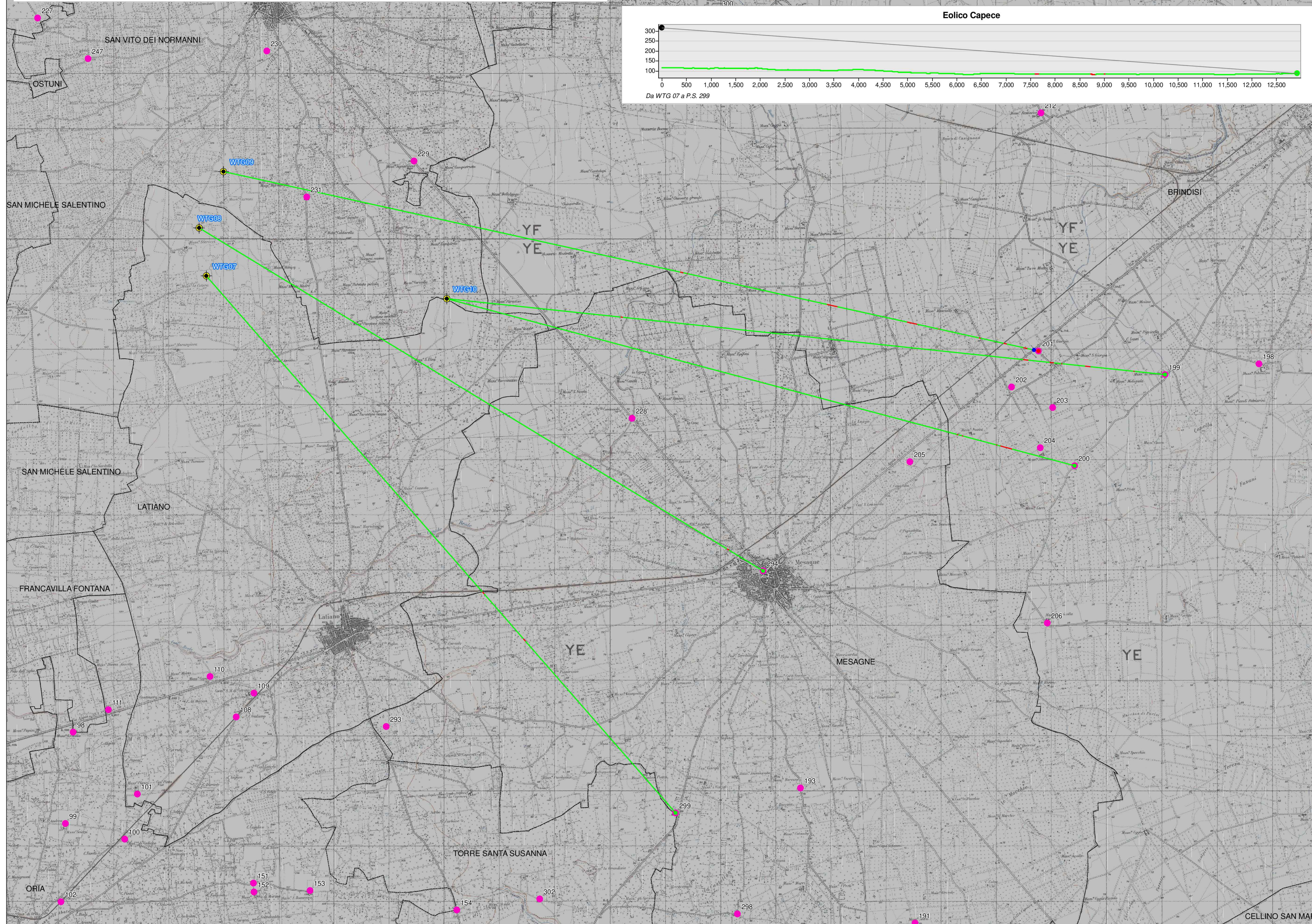
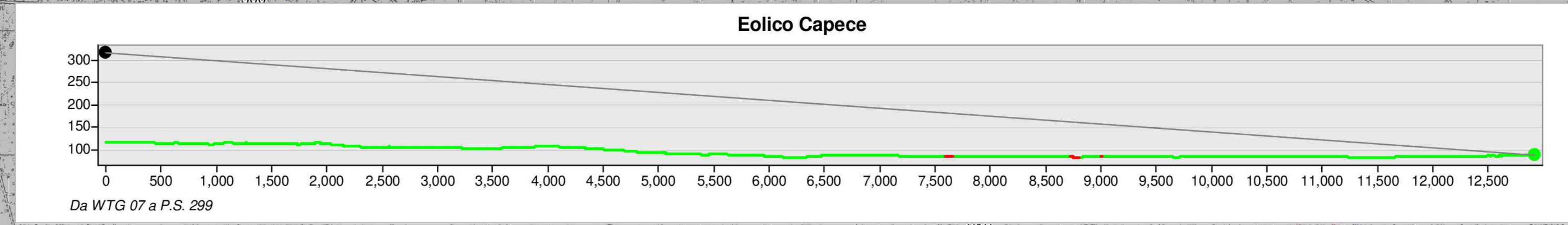
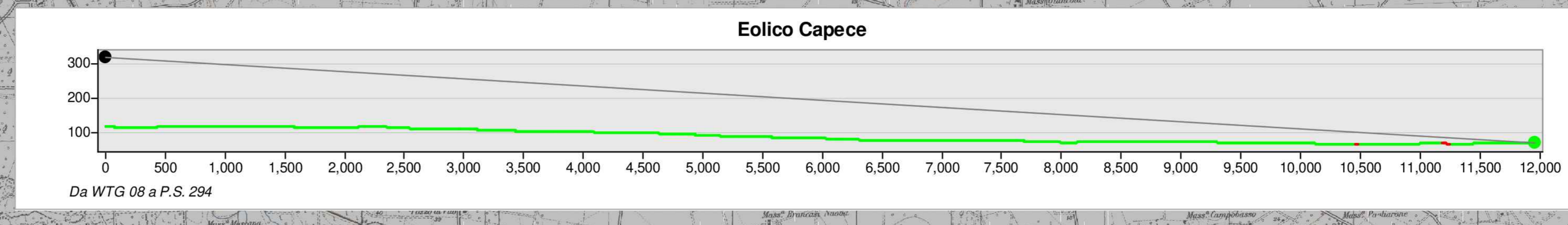
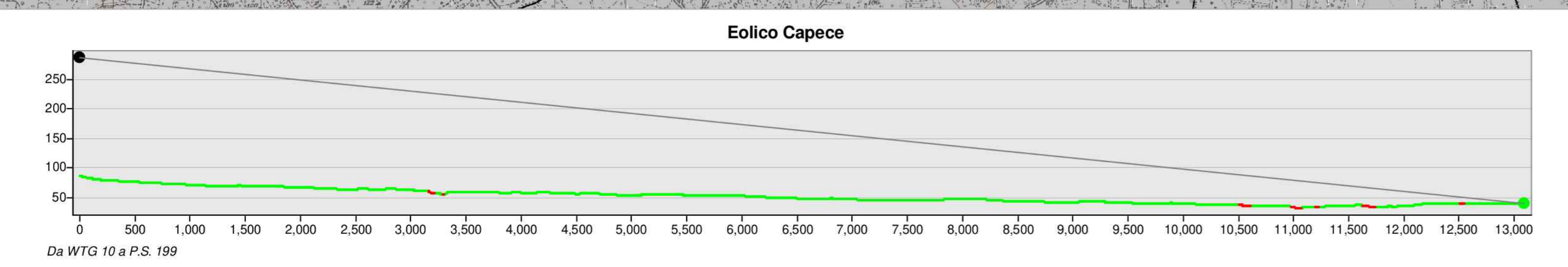
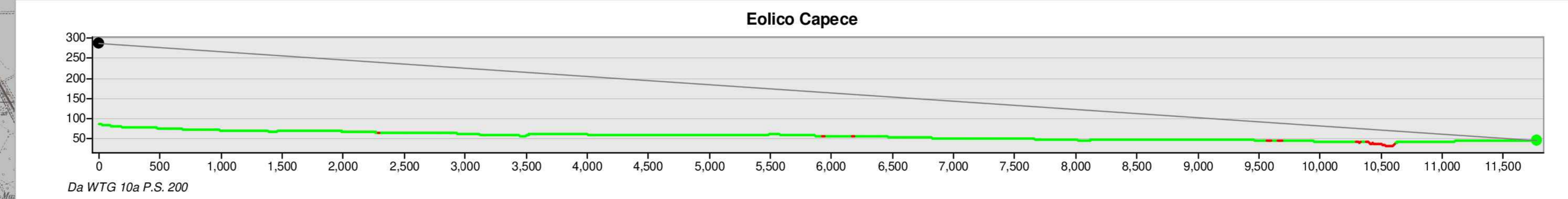
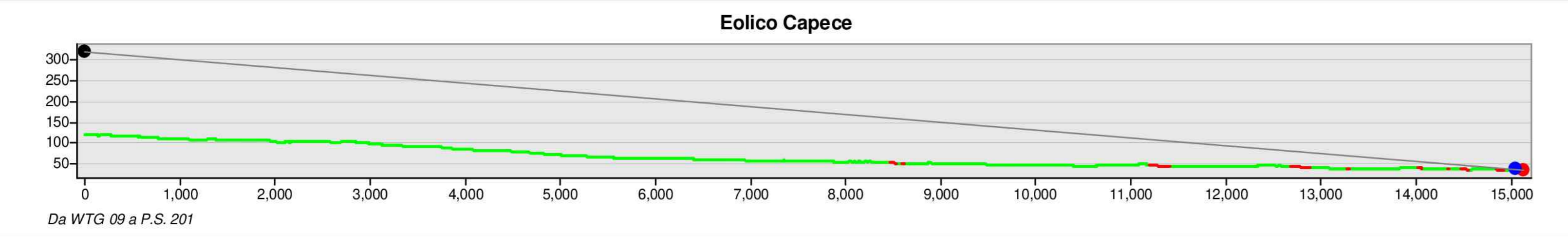
P.S.	Denominazione	Comune	P.S.	Denominazione	Comune
108	Strade a valenza paesaggistica SP71 BR	LATIANO	204	MASSERIA ALBANESI	BRINDISI
109	SANTUARIO DI S. MARIA DI COTRINO	LATIANO	205	/	MESAGNE
110	MASSERIA CAPUTI	LATIANO	206	MASSERIA TORRICELLA	BRINDISI
193	Strade a valenza paesaggistica	MESAGNE	228	Fiumi, torrenti, corsi d'acqua iscritti negli elenchi delle acque pubbliche (150m)	MESAGNE
199	MASSERIA GONELLA	BRINDISI	229	MASSERIA SIGNORANNA	SAN VITO DEI NORMANNI
200	Parchi e riserve Boschi di Santa Teresa e dei Lucci	BRINDISI	231	Strade a valenza paesaggistica SP46 BR	SAN VITO DEI NORMANNI
201	/	BRINDISI	293	/	MESAGNE
202	/	BRINDISI	294	/	MESAGNE
203	/	BRINDISI	299	Strade a valenza paesaggistica SP69 BR	MESAGNE

Legenda

- Punti sensibili
- Linea di vista - non visibile
- Ostacolo linea di vista
- Linea di vista - visibile
- Limiti comunali



Scala 1:25.000



REVISIONE	DATA	DESCRIZIONE	ELABORATO	CONTROLLATO	APPROVATO

OGGETTO:
Progetto dell'impianto eolico con storage denominato "Capece" della potenza complessiva di 60 MW con storage da 20 MW da realizzare nel Comune di Francavilla Fontana, San Vito dei Normanni, San Michele Salentino e Latiano (BR).

COMMITTENTE:
BROWN ENERGY S.r.l.
Z.I. Lotto n.31
74020 San Marzano di S.G. (TA)

TITOLO:
R3UEQM4_DocumentazioneSpecialistica_37_03
Sezioni - Skyline del territorio interessato

PRO. ETO engineering s.r.l.
società d'ingegneria
direttore tecnico
Ph.D. Ing. LEONARDO FILOTICO

ORDINE DEGLI INGEGNERI della Provincia di TARANTO
Ing. FILOTICO Leonardo
N. 1812

CARTA:
A0

SCALA:
1:25.000

ELAB.:
PL08C