









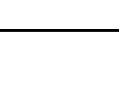
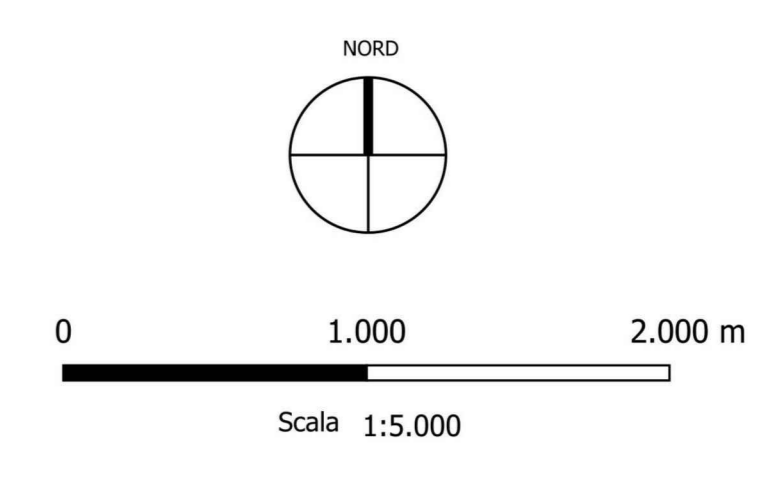


LEGENDA

-  Aerogeneratori
-  Cavidotto MT 30 kV
-  Cavidotto AT 36 kV
-  Fondazione aerogeneratore
-  Piazzola permanente
-  Piazzola temporanea
-  Area spazzata
- Viabilità**
-  Allargamento stradale in curva
-  Area di sorvolo
- Raggio di curvatura**
-  Area di sorvolo
- Limiti amministrativi**
-  Limiti comunali

WGS84 UTM 33N		
Denominazione	East (m)	North (m)
WTG07	727620	4499136
WTG08	727490	4500006
WTG09	727932	4501026



OGGETTO:	Inquadramento impianto eolico su Ortofoto: riquadro 5	COMMITTENTE:	BROWN ENERGY S.r.l. Z.I. Lotto n.31 74020 San Marzano di S.G. (TA)
TITOLO:	R3UEQM4_ElaboratoGrafico_0_03_06 Inquadramento impianto eolico su Ortofoto: riquadro 5	PROGETTISTA:	PRO/ETTO engineering s.r.l. società di ingegneria Ph.D. Ing. LEONARDO FILOTICO
<small> Serie Origine: 74020 San Marzano di S.G. (TA) Serie Operativa: 03_03_06 File: R3UEQM4_ElaboratoGrafico_0_03_06.dwg AutoCAD Release: 2011 P.IVA: 0245800733 </small>		<small> NOME FILE: R3UEQM4_ElaboratoGrafico_0_03_06 SOSTITUITO DA: </small>	
		CARTA:	ELAB.:
		AD	1:5,000
		SCALE:	1:5,000
<small>Tutti i diritti di autore sono riservati a termini di legge. E' vietata la riproduzione senza autorizzazione.</small>			