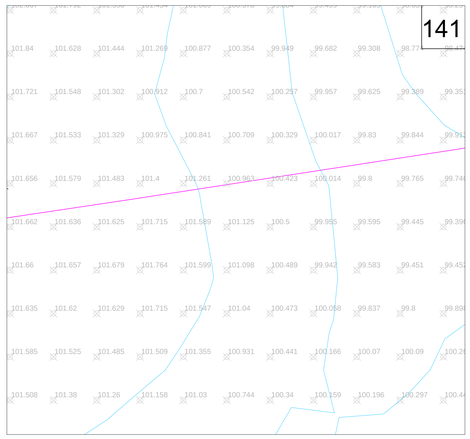

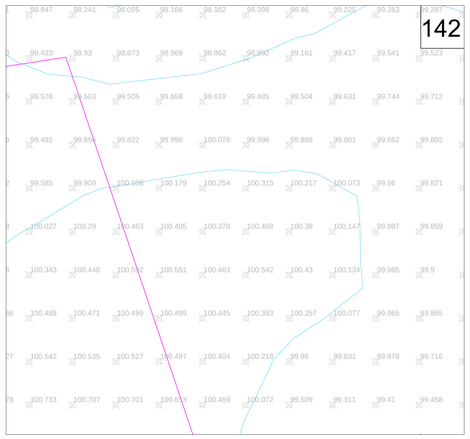

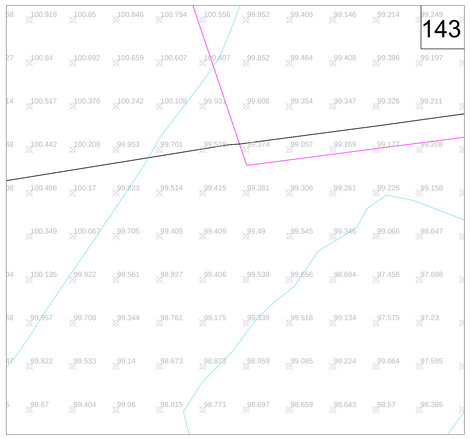

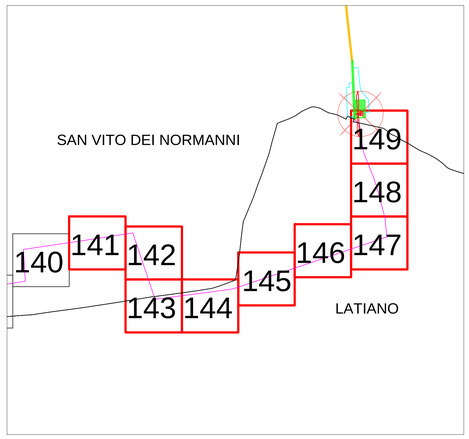

LEGENDA

- Aerogeneratori
- Cavidotto MT 30 KV
- Fondazione aerogeneratore
- Piazzola permanente
- Piazzola temporanea
- Area spazzata

Limiti

- Limiti comunali

- Punto quotati
- Curve di livello 1m

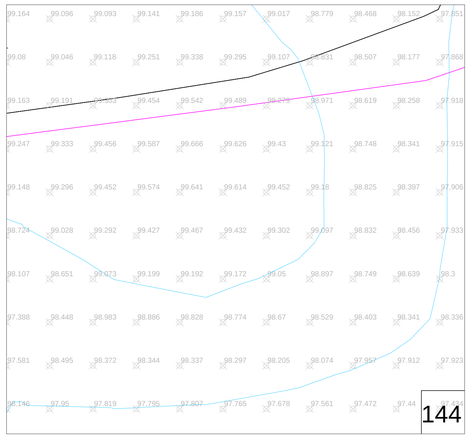

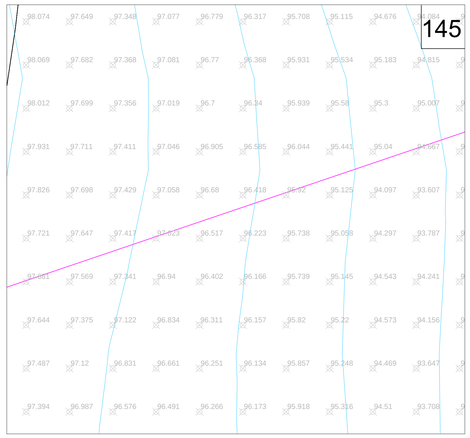

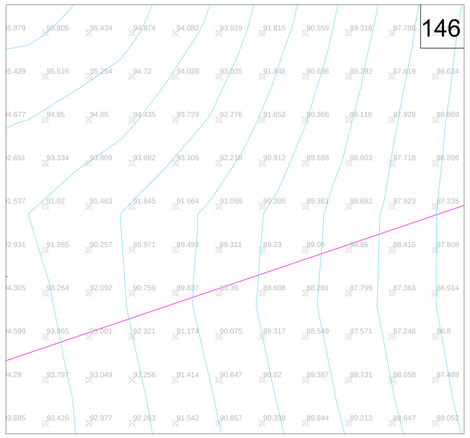

NORD

0 50m 100m

Scala 1:1.000

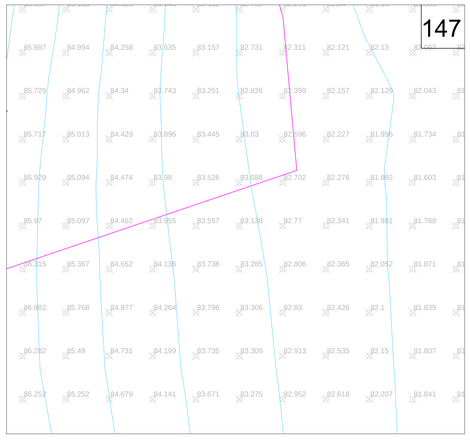

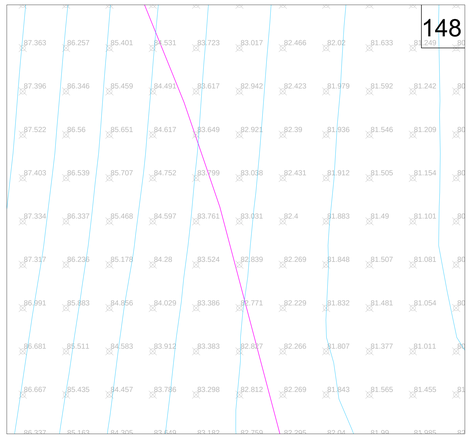

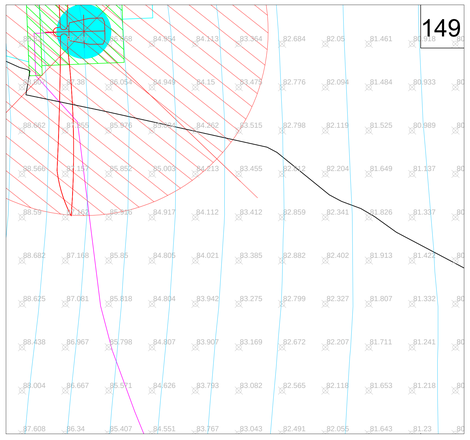

01.01.02.PA.AI.R_06.01	GIUGNO 2024	RILIEVO PLANOALTIMETRICO CAVIDOTTO	Domenico Pignatelli	Arch. Paola Pastore	Ing. Leonardo Filotico
01.01.02.PA.AI.R_06.00	MAGGIO 2023	RILIEVO PLANOALTIMETRICO CAVIDOTTO	Marcos Bellizer Carmine	Arch. Paola Pastore	Ing. Leonardo Filotico
N. ELABORATO	DATA EMISSIONE	DESCRIZIONE	ESEGUITO	CONTROLLATO	APPROVATO

OGGETTO:
Progetto dimlimpianto eolico con storage denominato fCapecedella potenza complessiva di 66 MW con storage da 20 MW da realizzare nei Comuni di Francavilla Fontana, San Vito dei Normanni, San Michele Salentino e Latiano (BR).

TITOLO:
R3UEQM4_RilievoPlanoaltimetrico_01_09
Rilievo planoaltimetrico cavidotto

COMMITTENTE:

BROWN ENERGY S.r.l.
Z.I. Lotto n.31
74020 San Marzano di S.G. (TA)

PRO.ETTO engineering s.r.l.
società d'ingegneria
direttore tecnico
Ph.D. Ing. LEONARDO FILOTICO

Sede Legale: Via dei Mille, 7-74024 Manduria
Sede Operativa: 1) Lotto 31 74020 San marzano di S.G. (TA)
tel. 099 9374444 Fax 099 2222836 cell. 347.7720114
studio@projetto.eu
web site: www.projetto.eu P.IVA: 02458050733

ORDINE DEGLI INGEGNERI della Provincia di TARANTO
Dott. Ing. FILOTICO Leonardo
N. 1812

SOSTITUISCE:	
SOSTITUITO DA:	
CARTA: A0	
SCALA: 1:1.000	ELAB. PL.09

NOME FILE
R3UEQM4_RilievoPlanoaltimetrico_01_09

Tutti i diritti di autore sono riservati a termine di legge. E' vietata la riproduzione senza autorizzazione.