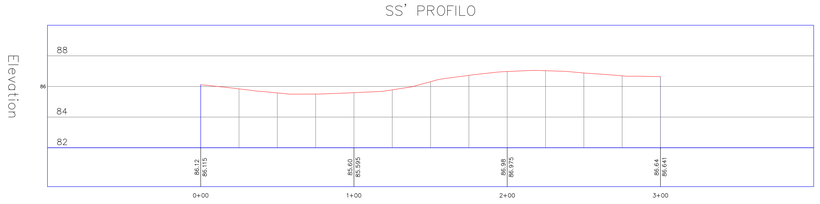

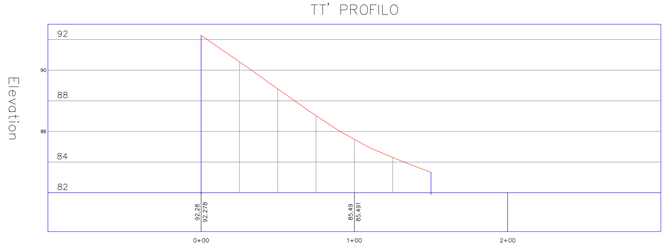

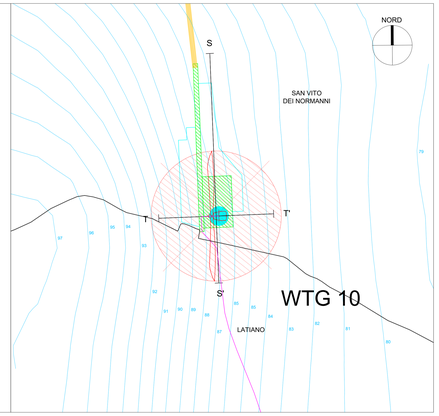

LEGENDA

- Curve di livello 1 m
- Aerogeneratori
- Cavidotto MT 30 KV
- Cavidotto AT 36 KV
- Fondazione aerogeneratore
- Piazzola permanente
- Piazzola temporanea
- Area spazzata
- Stazione di utenza 36/30 kV
- Storage

Viabilità

- Viabilità esistente da adeguare

Limiti amministrativi

- Limiti comunali

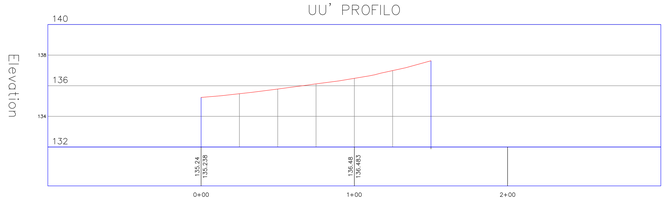

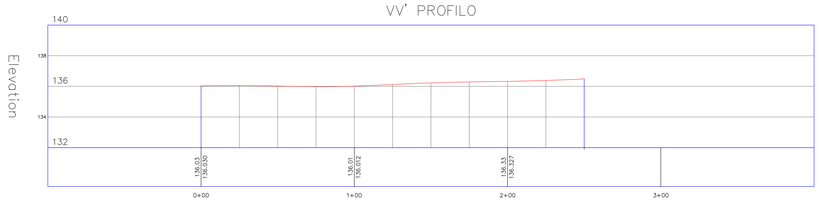

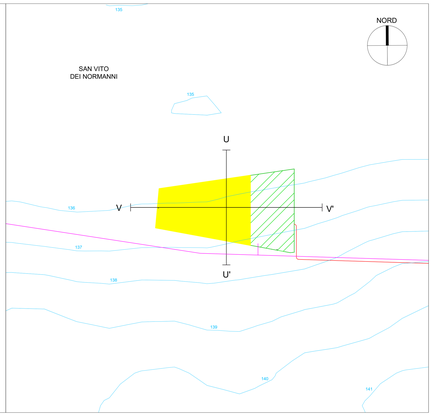

50m 100m 200m

Scala 1:1.000

0	15-03-24	15-03-24			
1	15-03-24	15-03-24	REVISIONE	Dimitri Pignatelli	Ing. Pasta Fabrizio	Ing. Leonardo Filotico
2	15-03-24	15-03-24	REVISIONE	Dott. Orazio Rosati	Ing. Pasta Fabrizio	Ing. Leonardo Filotico
N. ELABORATO	DATA ORIGINALE	REVISIONE	DISEGNATO	CONTROLLATO	APPROVATO

OGGETTO:
Progetto dell'impianto eolico con storage denominato "Capecce" della potenza complessiva di 66 MW con storage da 20 MW da realizzare nei Comuni di Francavilla Fontana, San Vito dei Normanni, San Michele Salentino e Latiano (BR).

TITOLO:
R3UEG04_RilievoPlanoaltimetrico_02_04
Rilievo planoaltimetrico - sezioni

COMMITTENTE:
BROWN ENERGY S.r.l.
Z.I. Lotto n.31
74020 San Marzano di S.G. (TA)

PRO.GETTO engineering s.r.l.
società d'ingegneria
direttore tecnico
Ph.D. Ing. LEONARDO FILOTICO
Sede Legale: Via del Mare 2 74024 Manduria
Sede Operativa: Via Cesare Battisti 53 74024 Manduria (Ta)
tel. (39) 099 9809 946 (10 linee) cell. (39) 3289 41 11
info@progetto.eu.com
info@pec.progetto.eu
WEB: (No www.progetto.eu)
P.IVA: 02438030733

ORDINE DEGLI INGEGNERI della Provincia di TARANTO
Dott. Ing. FILOTTICO Leonardo N. 1812

ISO 9001 ISO 14001 ISO 45001

ADEMPIMENTI	
ADEMPIMENTI DPR	
CARTA: A0 alt.	
SCALA: 1:1.000	ELAB.: D1D
NOME FILE: R3UEG04_RilievoPlanoaltimetrico_02_04	

"Tutti i diritti di autore sono riservati a termine di legge. E' vietata la riproduzione senza autorizzazione."