INQUADRAMENTO TERRITORIALE

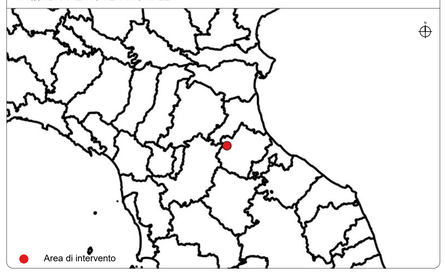

INQUADRAMENTO SU ORTOFOTO

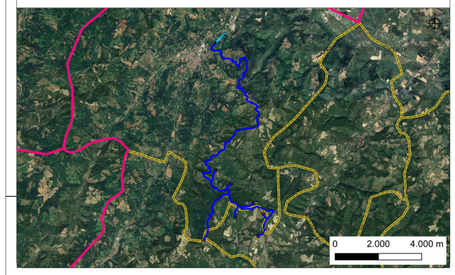

LEGENDA

- Ombra eolica
- Cavidotto MT
- Cavidotto AT
- SSE utente di trasformazione
- Stazione di connessione
- Confini provinciali
- Confini comunali

RUE Comuni di Modigliana, Tredozio e Rocca San Casciano

- Confini comunali
- Perimetro del territorio urbanizzato
- Corsi d'acqua principali
- Crinali
- Fabbricati in ambito urbano consolidato
- Fabbricati in centro storico
- Fabbricati in territorio rurale privi di interesse storico testimoniale

Beni di interesse storico testimoniale del territorio rurale (Art. A8 LR 20/2000)

- Fabbricati
- Manufatti

Ambiti urbani consolidati (Art. A8 LR 20/2000)

- Fabbricati
- Centro storico
- Ambiti specializzati per attività produttive (Art. A13)
- Ambiti da riqualificare
- Aziende a rischio di incidenti rilevanti

Territorio urbanizzabile

- Ambiti per nuovi insediamenti (Art. A12)
- Nuovi ambiti specializzati per attività produttive (Art. A13)

Aree di valore naturale o ambientale (art. A17 LR 20/2000)

Ambiti agricoli di rilievo paesaggistico (Art. A18 LR 20/2000)

- Ambiti agricoli di rilievo paesaggistico con vocazione viticola-olivicola e presenza di elementi naturalistico-ambientali (Art. A18a)
- Ambiti agricoli di rilievo paesaggistico a componente silvicola-zootecnica-seminativo (Art. A18b)
- Ambiti agricoli di rilievo paesaggistico con forte presenza di elementi di valore naturale-ambientale (Art. A18c)
- Ambiti agricoli di rilievo paesaggistico con dominanza della componente silvicola e zootecnica estensiva (Art. A18d)
- Ambiti agricoli di rilievo paesaggistico con dominanza della componente naturale-ambientale e forme di zootecnica a pascoli naturali e alpeggio (Art. A18e)

Cartografia di base: DBTR CTR 1:10000, fonte Geoportale Emilia Romagna.
Cartografia tematica: RUE Comune di Modigliana, Tredozio e Rocca San Casciano.

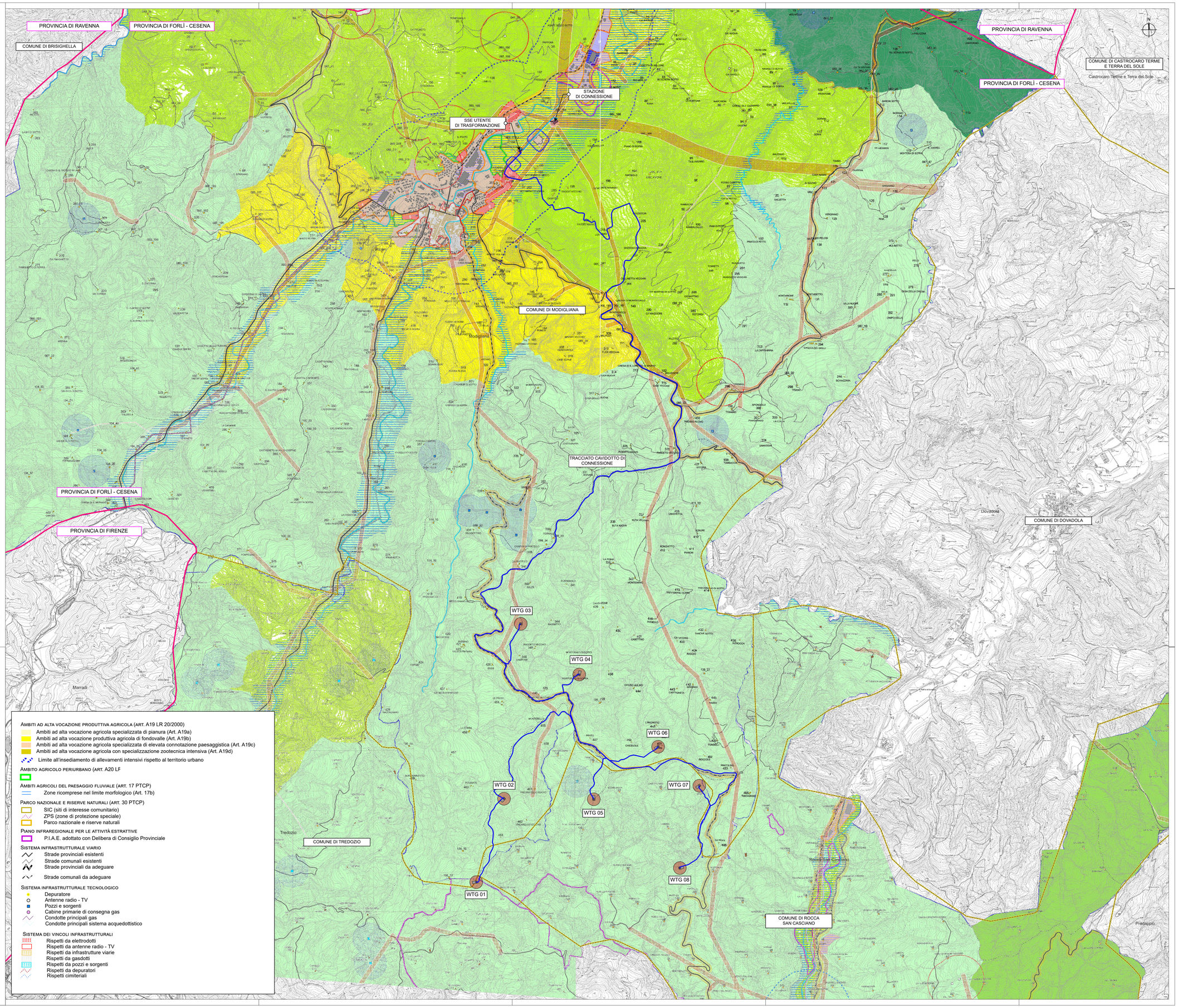

Ambiti ad alta vocazione produttiva agricola (art. A19 LR 20/2000)

- Ambiti ad alta vocazione agricola specializzata di pianura (Art. A19a)
- Ambiti ad alta vocazione produttiva agricola di fondovalle (Art. A19b)
- Ambiti ad alta vocazione agricola specializzata di elevata connotazione paesaggistica (Art. A19c)
- Ambiti ad alta vocazione agricola con specializzazione zootecnica intensiva (Art. A19d)
- Limite all'insediamento di allevamenti intensivi rispetto al territorio urbano

Ambito agricolo periurbano (art. A20 LF

Ambiti agricoli del paesaggio fluviale (art. 17 PTCP)

- Zone ricomprese nel limite morfologico (Art. 17b)

Parco nazionale e riserve naturali (art. 30 PTCP)

- SIC (siti di interesse comunitario)
- ZPS (zone di protezione speciale)
- Parco nazionale e riserve naturali

Piano infraregionale per le attività estrattive

- P.I.A.E. adottato con Delibera di Consiglio Provinciale

Sistema infrastrutturale viario

- Strade provinciali esistenti
- Strade comunali esistenti
- Strade provinciali da adeguare
- Strade comunali da adeguare

Sistema infrastrutturale tecnologico

- Depuratore
- Antenne radio - TV
- Pozzi e sorgenti
- Cabine primarie di consegna gas
- Condotte principali gas
- Condotte principali sistema acquedottistico

Sistema dei vincoli infrastrutturali

- Rispetti da elettrodotti
- Rispetti da antenne radio - TV
- Rispetti da infrastrutture viarie
- Rispetti da gasdotti
- Rispetti da pozzi e sorgenti
- Rispetti da depuratori
- Rispetti cimiteriali

REGIONE EMILIA-ROMAGNA

PROVINCIA DI FORLÌ-CESENA

COMUNE DI ROCCA SAN CASCIANO
COMUNE DI TREDOZIO
COMUNE DI MODIGLIANA

OGGETTO

PROGETTO PER LA REALIZZAZIONE DI UN IMPIANTO EOLICO COMPOSTO DA 8 AEROGENERATORI DA 6,6 MW CIASCUNO PER UNA POTENZA COMPLESSIVA PARI A 52,8 MW DENOMINATO "MONTEBELLO" DA REALIZZARSI NEI COMUNI DI MODIGLIANA (FC), ROCCA SAN CASCIANO (FC) E TREDOZIO (FC) IN LOCALITÀ MONTEBELLO E OPERE CONNESSE NEI COMUNI DI ROCCA SAN CASCIANO (FC), TREDOZIO (FC) E MODIGLIANA (FC)

PROGETTO DEFINITIVO

PROPONENTE

SKI W AB S.R.L.
Società soggetta ad attività di direzione e coordinamento di Statkraft AS
Partita IVA 10600260964
Codice CIN 1412B0964
Codice REA MI-2556000
Via Cavalieri 9
20123 Milano

TITOLO

INQUADRAMENTO SULLA PIANIFICAZIONE COMUNALE VIGENTE (RUE MODIGLIANA, ROCCA SANCASCIANO, TREDOZIO)

PROGETTISTA

Dott. Ing. Girolamo Gorgone
Collaboratori
Ing. Gioacchino Ruisi — Ing. Francesco Lipari — Dott. Valeria Croce
Ad. Arch. Flavia Tarmini — Dott. Haritiana Ratsimba — Arch. Irene Romano
Ing. Giuseppina Brucato — Dott. Agr. e For. Michele Vizzi — Barbara Gorgone
Arch. Eugenio Azzariello — Dott. Agr. e For. Martina Affronti

CODICE ELABORATO

SMG_T_07_A_D_A_1

SCALA 1:15000

Girolamo Gorgone 25.06.2024 13:49:15 GMT+01:00

n° Rev.	DESCRIZIONE REVISIONE	DATA	ELABORATO	VERIFICATO	APPROVATO

Rif. PROGETTO

N.

NOME FILE DI STAMPA

SCALA DI STAMPA DA FILE

COPYRIGHT STATKRAFT - TUTTI I DIRITTI SONO RISERVATI A NORMA DI LEGGE