INQUADRAMENTO TERRITORIALE

INQUADRAMENTO SU ORTOFOTO

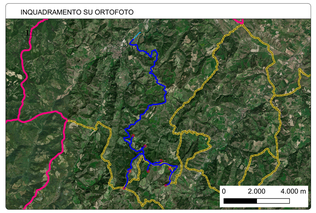

LEGENDA

Planimetria

- Stazione di connessione
- Stazione di utenza di progetto
- Linea di sezione
- Cavidotto MT di connessione alla SSE
- Cavidotto AT di connessione alla RTN
- Scarpata di riporto
- Scarpata di scavo
- Quota di progetto
- Numero particella

Sezioni

- Terreno esistente
- Terreno di progetto
- Quota di progetto
- Area soggetta a scavo
- Area soggetta a riporto
- Sezione in rilevato
- Sezione in scavo
- Limite area SSE

PLANIMETRIA SSE UTENTE DI TRASFORMAZIONE SU ORTOFOTO SCALA 1:250

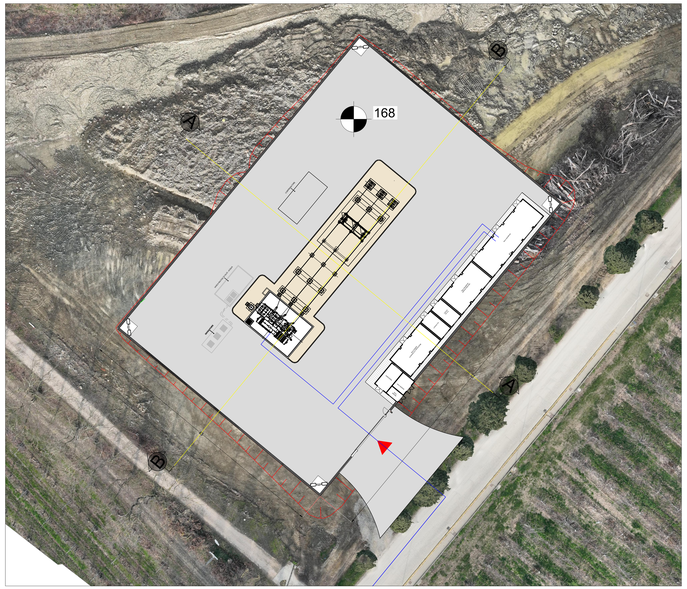

PLANIMETRIA SSE UTENTE DI TRASFORMAZIONE SU RILIEVO TOPOGRAFICO SCALA 1:250

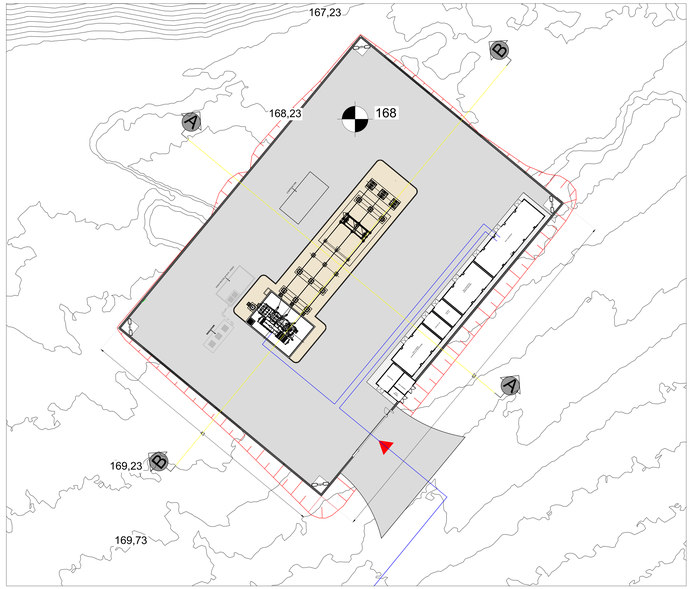

PLANIMETRIA SSE UTENTE DI TRASFORMAZIONE SU CATASTALE SCALA 1:250

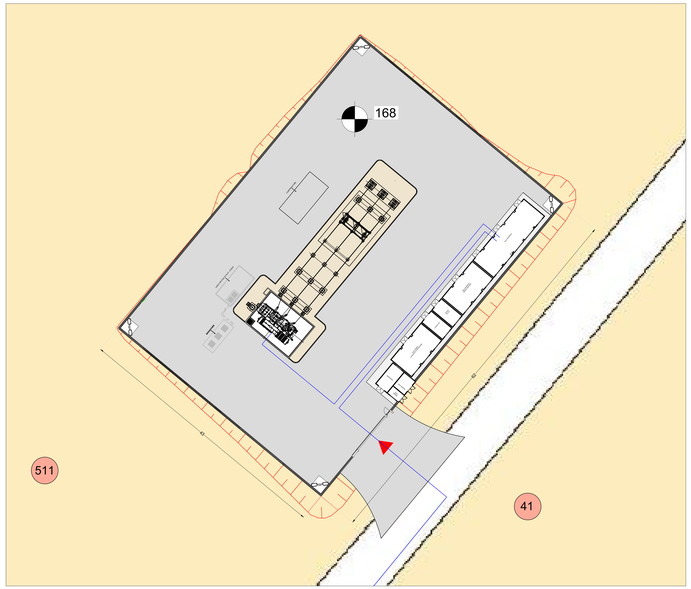

STATO DI FATTO SEZIONE A-A AREA SSE UTENTE DI TRASFORMAZIONE SCALA 1:125

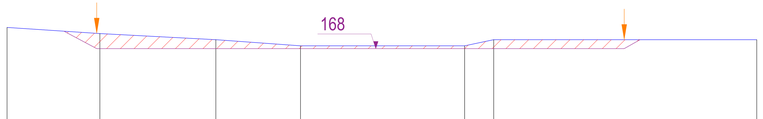

Sezione: A-A Rif.160.00 200 200

PROGRESSIVE TERRENO	0		3.69		11.25		20.71		27.61		40.99		43.36				64.8
PARZIALI TERRENO		3.69		7.56		9.46		6.9		13.38		2.37		21.44			
QUOTE TERRENO			169.73		169.23		168.73		168.23		168.23		168.73				168.73
PROGRESSIVE PROGETTO				8.33	11.00										54.00	55.29	65.00
PARZIALI PROGETTO		8.33		2.67		43.00									1.29		10.00
QUOTE PROGETTO				169.42	169.23										168.00	168.73	
MOVIMENTI TERRA																	

STATO DI FATTO SEZIONE B-B AREA SSE UTENTE DI TRASFORMAZIONE SCALA 1:125

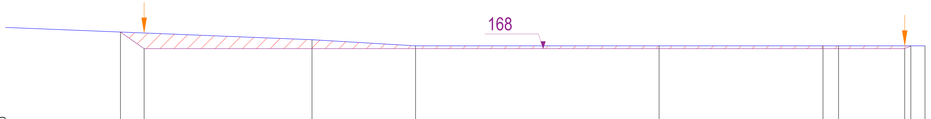

Sezione: B-B Rif.160.00 200 200

PROGRESSIVE TERRENO	0						24.98		33.43				53.28		66.64	67.91	74.96	81.82
PARZIALI TERRENO				24.98				8.44		19.85				13.36	1.27	7.05	6.86
QUOTE TERRENO							168.73		168.23				168.23		168.23	168.23	168.23
PROGRESSIVE PROGETTO			9.37	11.30												73.30	73.80
PARZIALI PROGETTO		9.37		1.93		62.00										0.50	8.00
QUOTE PROGETTO			169.35	168.00												168.00	168.23
MOVIMENTI TERRA																	

REGIONE EMILIA-ROMAGNA
PROVINCIA DI FORLÌ-CESENA
COMUNE DI ROCCA SAN CASCIANO
COMUNE DI TREDOZIO
COMUNE DI MODIGLIANA

OGGETTO

PROGETTO PER LA REALIZZAZIONE DI UN IMPIANTO EOLICO COMPOSTO DA 8 AEROGENERATORI DA 6,6 MW CIASCUNO PER UNA POTENZA COMPLESSIVA PARI A 52,8 MW DENOMINATO "MONTEBELLO" DA REALIZZARSI NEI COMUNI DI MODIGLIANA (FC), ROCCA SAN CASCIANO (FC) E TREDOZIO (FC) IN LOCALITÀ MONTEBELLO E OPERE CONNESSE NEI COMUNI DI ROCCA SAN CASCIANO (FC), TREDOZIO (FC) E MODIGLIANA (FC)

PROGETTO DEFINITIVO

PROPONENTE

Statkraft
SKI IN S.R.L.
Società Unipersonale
Direzione e coordinamento
Statkraft Italia S.r.l.
Capitale sociale € 10.000,00 i.v.
C.F. e P.IVA 16.944.271.009
Via Cristoforo Colombo 112
00147 Roma

TITOLO

STATO DI PROGETTO - SEZIONI SSE

PROGETTISTA

Dott. Ing. Gerolamo Gorgone
Collaboratori
Ing. Gianandrea Rubi — Ing. Francesco Lipari — Dott. Valeria Croce
Ph. Arch. Flavia Tommasi — Dott. Hortensia Rebecca — Arch. Anna Rumano
Dott. Agr. Gianluca Gorgone — Dott. Ing. Alessandro Gorgone — Dott. Ing. Andrea Gorgone
Arch. Eugenio Azzarello — Dott. Agr. e For. Martina Affronti

Gerolamo Gorgone
Ordine degli Ingegneri della Provincia di Catania
Settore A
Ingegneria Civile e Ambientale
Sezione A
Iscrizione n. 3966

CODICE ELABORATO

SMG_T_10_A_C_A_1

SCALA | VARIE

N° Rev.	DESCRIZIONE REVISIONE	DATA	ELABORATO	VERIFICATO	APPROVATO

Rif. PROGETTO

N.

NOME FILE DI STAMPA

SCALA DI STAMPA DA FILE

COPYRIGHT STATKRAFT - TUTTI I DIRITTI SONO RISERVATI A NORMA DI LEGGE