INQUADRAMENTO TERRITORIALE

LOCALIZZAZIONE WTG

LEGENDA

Planimetria

- Scarpata di riporto
- Scarpata di scavo
- Quota di progetto
- Piazzale di esercizio
- Area di cantiere soggetta a recupero ambientale
- Plinto aerogeneratore
- Accesso al piazzale

Sezioni

- Terreno esistente
- Terreno di progetto
- Quota di progetto
- Piazzale di esercizio
- Area di cantiere soggetta a recupero ambientale
- Sezione in rilevato
- Sezione in scavo

PLANIMETRIA PIAZZALE WTG06 SU ORTOFOTO SCALA 1:500

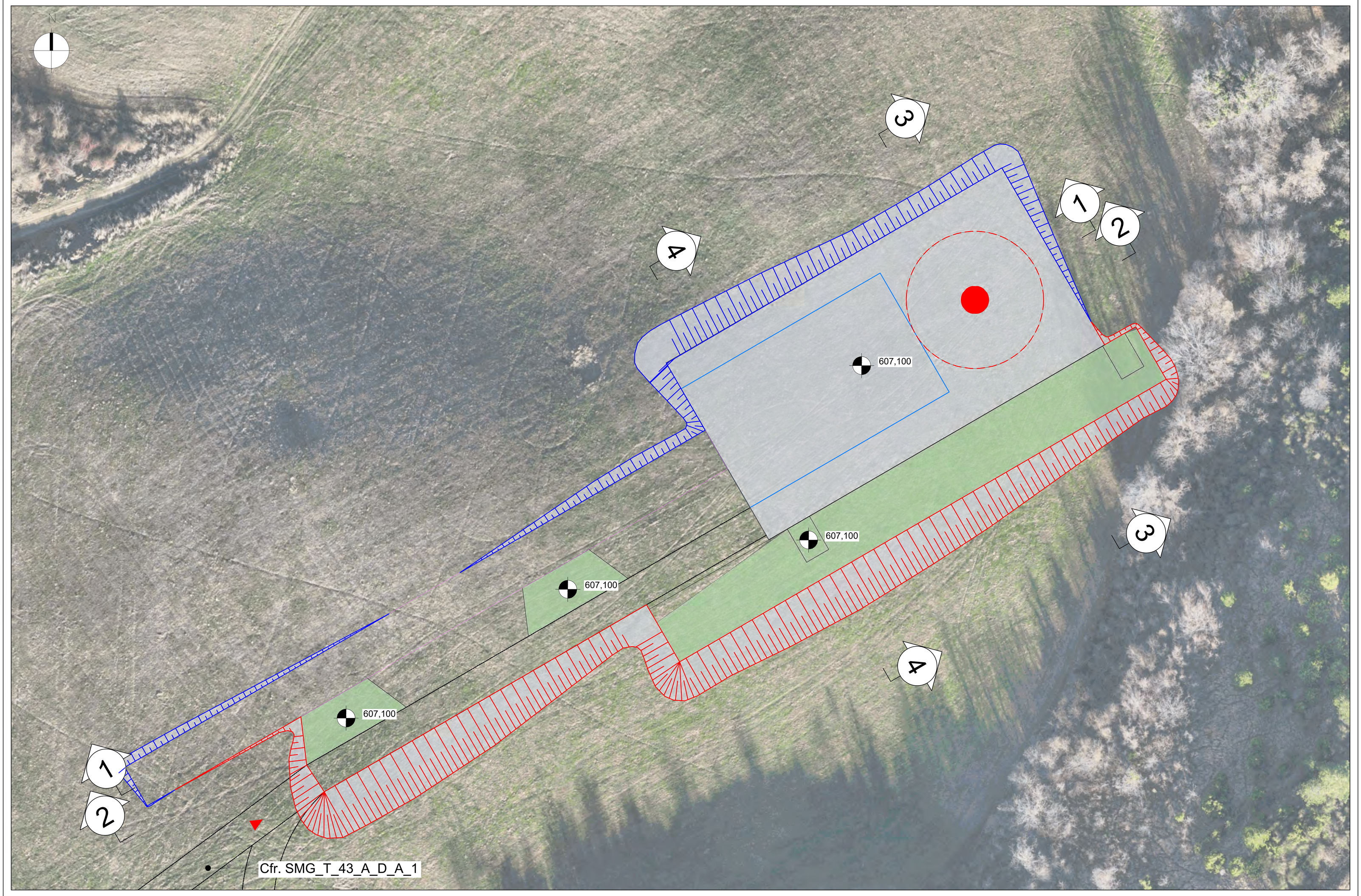

PLANIMETRIA PIAZZALE WTG06 SU RILIEVO TOPOGRAFICO SCALA 1:500

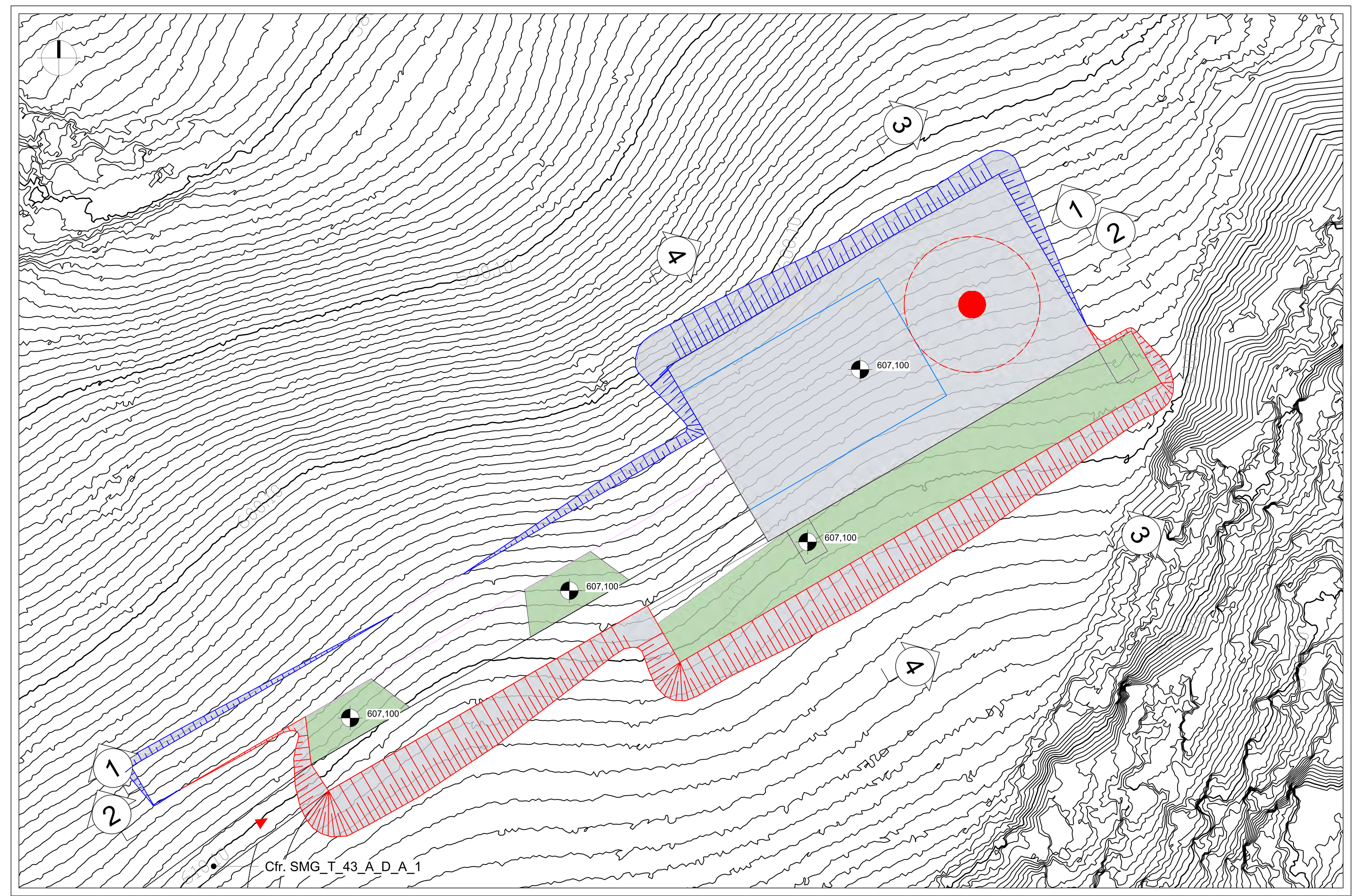

MODELLO 3D PIAZZALE WTG06



SEZIONI LONGITUDINALI SCALA 1:200

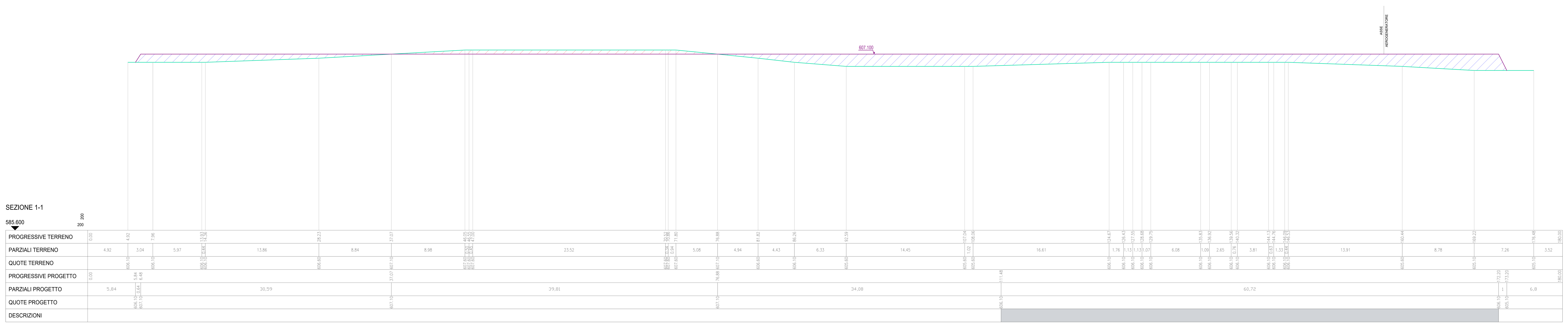



SEZIONI TRASVERSALI SCALA 1:200

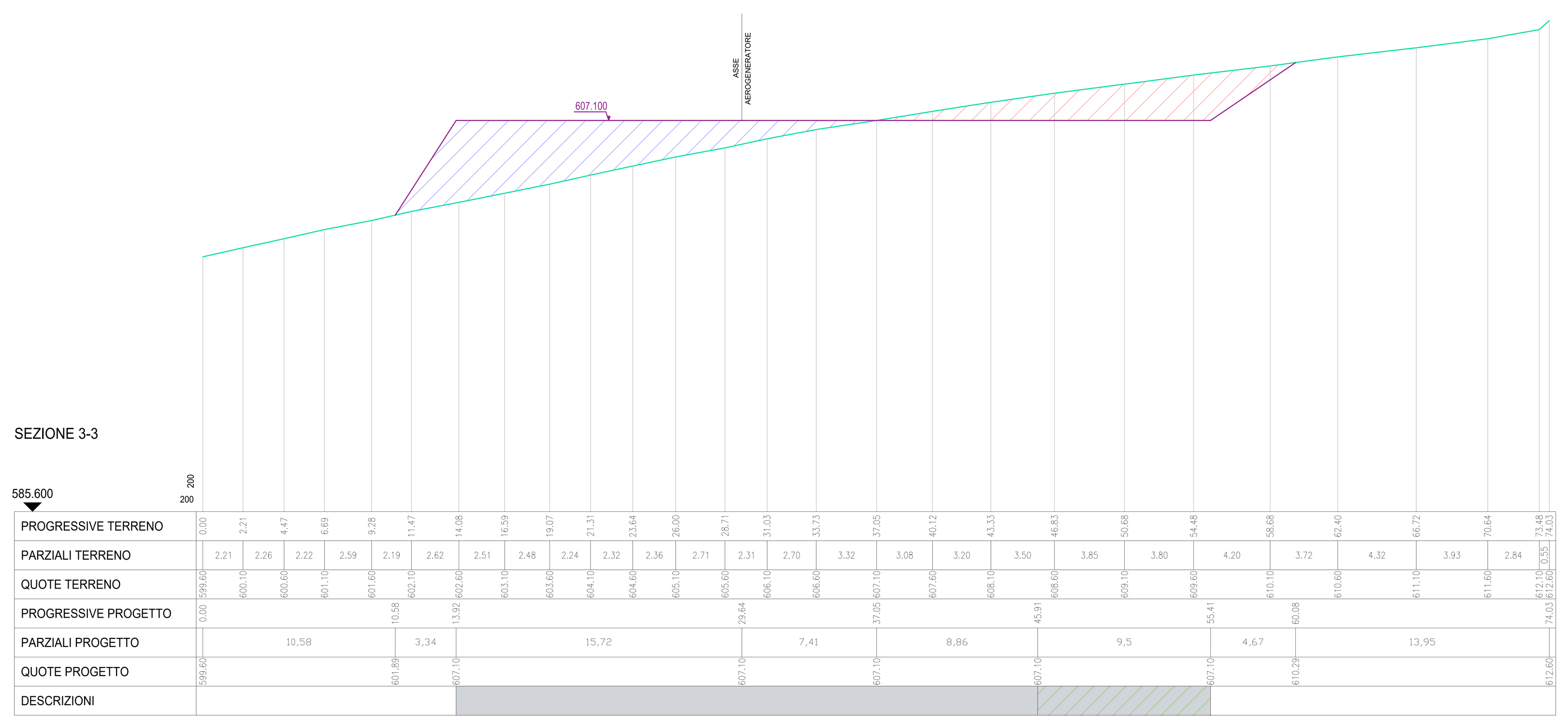

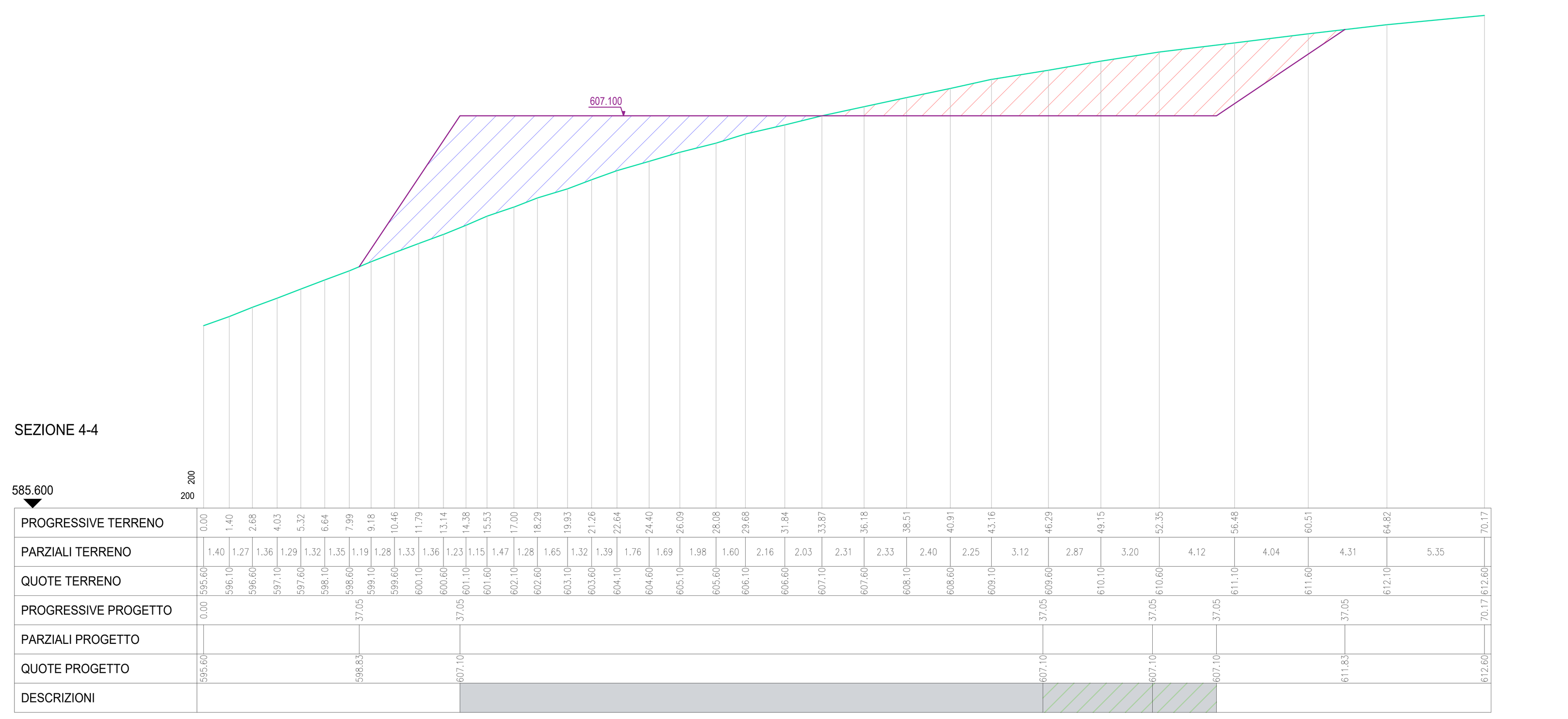

REGIONE EMILIA-ROMAGNA
PROVINCIA DI FORLÌ-CESENA
COMUNE DI ROCCA SAN CASCIANO
COMUNE DI TREDOZIO
COMUNE DI MODIGLIANA

OGGETTO

PROGETTO DI UN IMPIANTO DI PRODUZIONE DI ENERGIA ELETTRICA DA FONTE ELOLICA DA REALIZZARSI NEI COMUNI DI ROCCA SAN CASCIANO (FC), TREDOZIO (FC) E MODIGLIANA (FC) COMPOSTO DA 8 AEROGENERATORI DALLA POTENZA COMPLESSIVA PARI A 52,8 MW DENOMINATO "MONTEBELLO" E OPERE CONNESSE NEI COMUNI DI ROCCA SAN CASCIANO (FC), TREDOZIO (FC) E MODIGLIANA (FC).

PROGETTO DEFINITIVO

PROPONENTE

SKI W AB S.R.L.
Partita IVA 12655850969
Gruppo IVA 11412940964
C.F. 12655850969
Via Caradosso 9
20123 Milano

TITOLO

AEROGENERATORE WTG06 - FASE DI CANTIERE CON SEZIONI

PROGETTISTA
Dott. Ing. Girolamo Gorgone

Collaboratori
Ing. Gioacchino Ruisi
All. Arch. Flavia Termini
Ing. Giuseppina Brucato
Arch. Eugenio Azzarello
Ing. Francesco Lipari
Dott. Haritiana Ratsimba
Dott. Agr. e For. Michele Virzì
Dott. Agr. e For. Martina Affronti
Dott. Valeria Croce
Arch. Irene Romano
Barbara Gorgone

CODICE ELABORATO

SMG_T_27_A_D_A_1_6

SCALA Varie

Girolamo
Gorgone
25.06.2024
13:49:15
GMT+01:00

n°.Rev.	DESCRIZIONE REVISIONE	DATA	ELABORATO	VERIFICATO	APPROVATO

Rif. PROGETTO

N.

NOME FILE DI STAMPA

SCALA DI STAMPA DA FILE

COPYRIGHT STATKRAFT - TUTTI I DIRITTI SONO RISERVATI A NORMA DI LEGGE