INQUADRAMENTO TERRITORIALE

INQUADRAMENTO SU ORTOFOTO

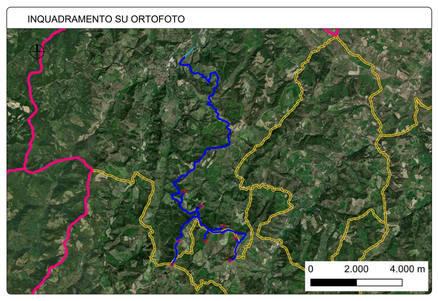

INQUADRAMENTO DELL'INTERVENTO SU ORTOFOTO

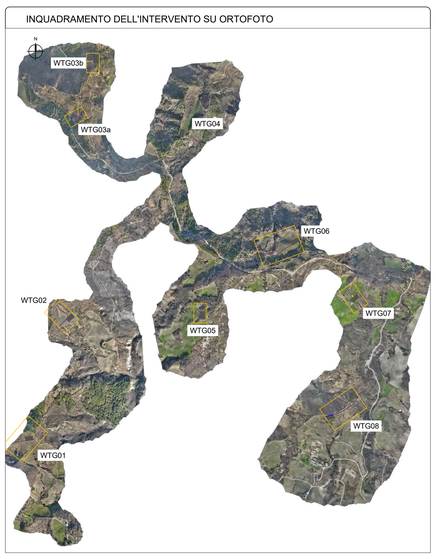

LEGENDA

PLANIMETRIA
- Strada di nuova realizzazione
- Asse stradale
- Fondazione aerogeneratore
- Area di inserimento piazzola

SEZIONI
- Asse stradale

NOTE

TUTTE LE MISURE IN METRI SALVO DIVERSAMENTE SPECIFICATO

PLANIMETRIA SU ORTOFOTO STRADA DI NUOVA REALIZZAZIONE WTG01 - SCALA 1:1.000

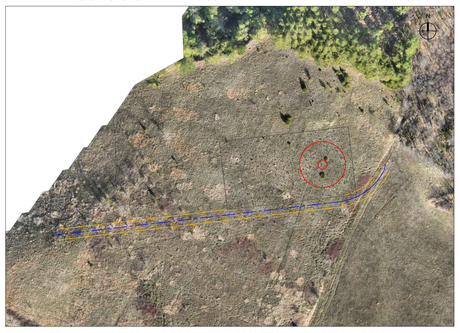

SEZIONE TRASVERSALE STRADA DI NUOVA REALIZZAZIONE WTG01 - SCALA 1:250

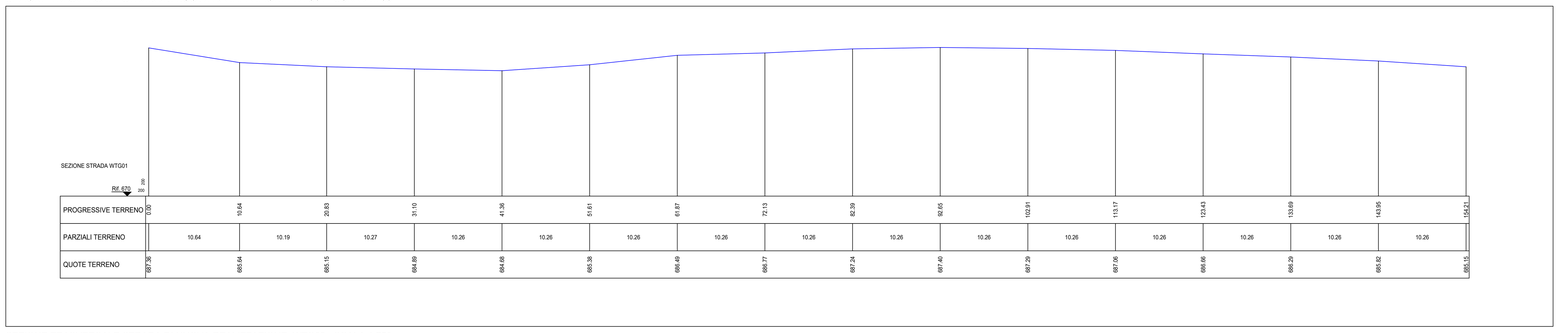

PLANIMETRIA SU ORTOFOTO STRADA DI NUOVA REALIZZAZIONE WTG02 - 1:1.500

SEZIONE TRASVERSALE STRADA DI NUOVA REALIZZAZIONE WTG02 - SCALA 1:750

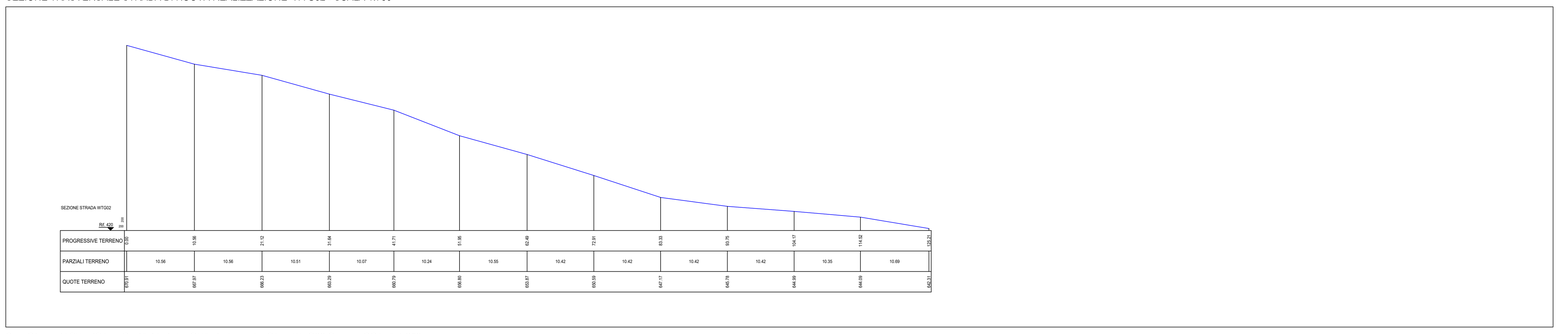

PLANIMETRIA SU ORTOFOTO STRADA DI NUOVA REALIZZAZIONE WTG03 Sez a. - SCALA 1:1.000

SEZIONE TRASVERSALE STRADA DI NUOVA REALIZZAZIONE WTG03 Sez. a - SCALA 1:250

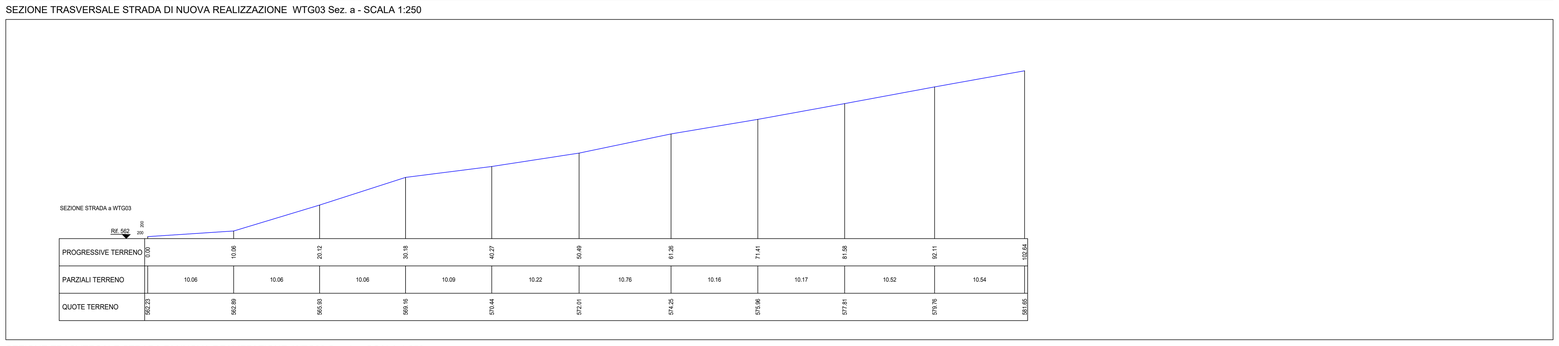

PLANIMETRIA SU ORTOFOTO STRADA DI NUOVA REALIZZAZIONE WTG03 Sez. b - SCALA 1:1.000



SEZIONE TRASVERSALE STRADA DI NUOVA REALIZZAZIONE WTG03 Sez. b - SCALA 1:250

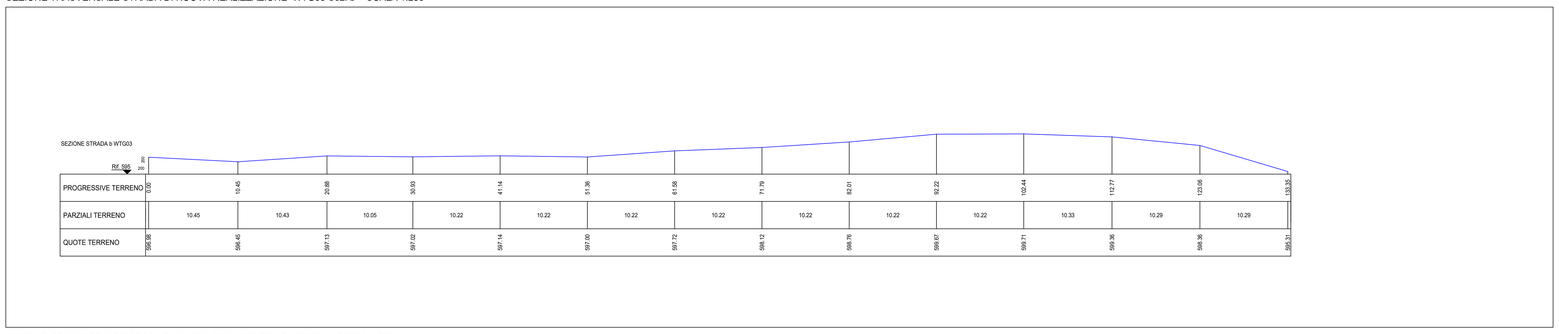

PLANIMETRIA SU ORTOFOTO STRADA DI NUOVA REALIZZAZIONE WTG05 - SCALA 1:1.000

SEZIONE TRASVERSALE STRADA DI NUOVA REALIZZAZIONE WTG04 - SCALA 1:750

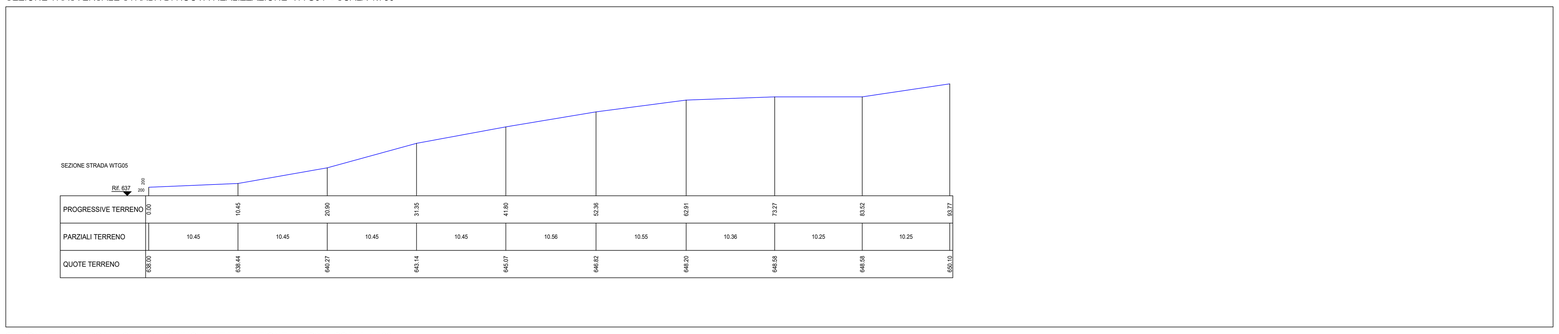

PLANIMETRIA SU ORTOFOTO STRADA DI NUOVA REALIZZAZIONE WTG 06 - SCALA 1:2.000

SEZIONE TRASVERSALE STRADA DI NUOVA REALIZZAZIONE WTG04 - SCALA 1:500

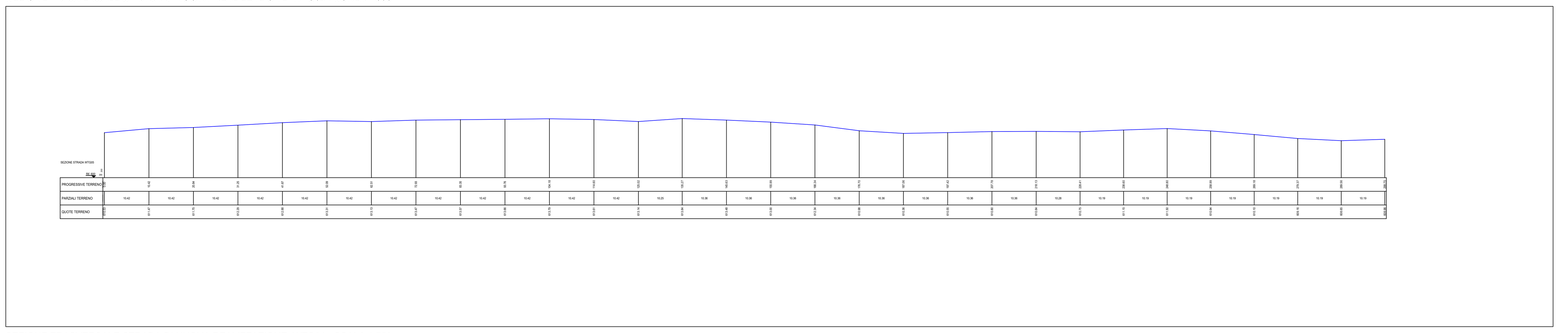

PLANIMETRIA SU ORTOFOTO STRADA DI NUOVA REALIZZAZIONE WTG 07 - SCALA 1:1.000

SEZIONE TRASVERSALE STRADA DI NUOVA REALIZZAZIONE WTG04 - SCALA 1:750

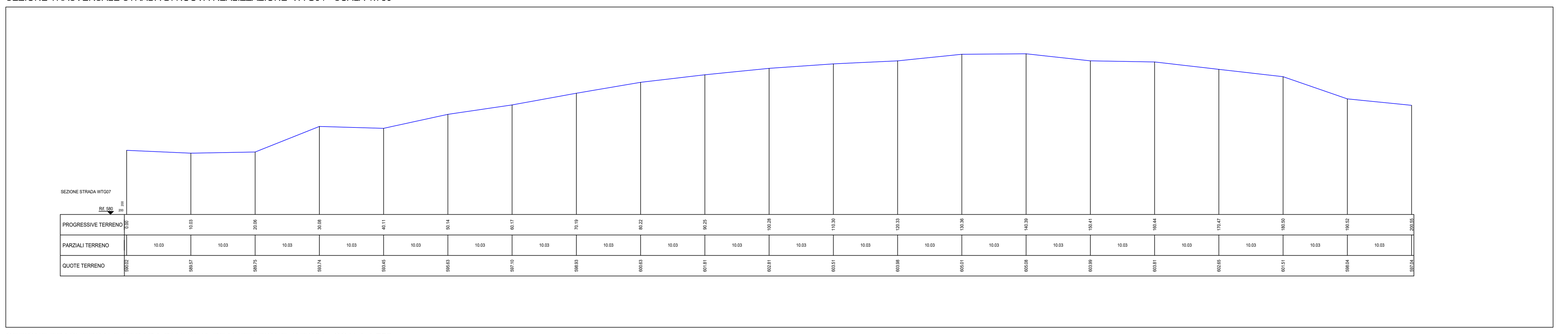

PLANIMETRIA SU ORTOFOTO STRADA DI NUOVA REALIZZAZIONE WTG 08 - SCALA 1:2.000

SEZIONE TRASVERSALE STRADA DI NUOVA REALIZZAZIONE WTG04 - SCALA 1:750

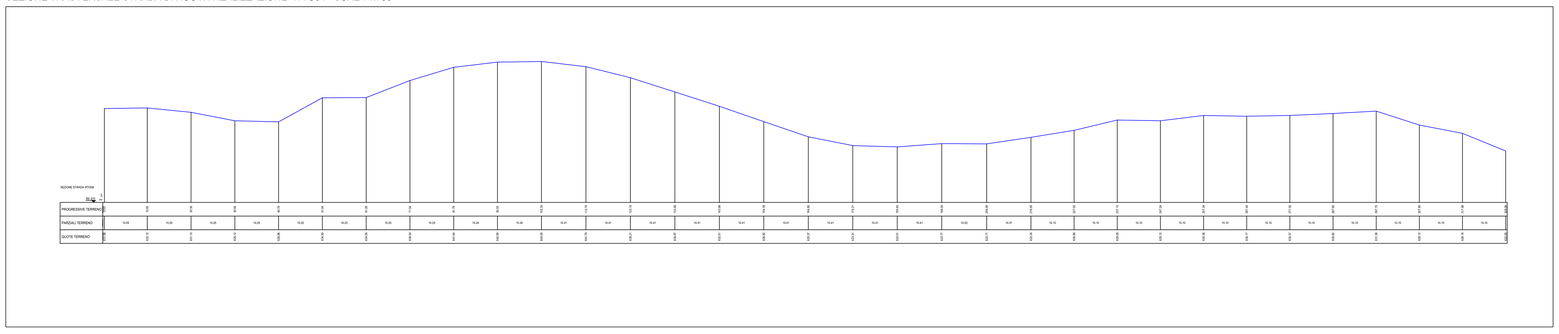

REGIONE EMILIA-ROMAGNA
PROVINCIA DI FORLÌ-CESENA
COMUNE DI ROCCA SAN CASCIANO
COMUNE DI TREDOZIO
COMUNE DI MODIGLIANA

OGGETTO

PROGETTO PER LA REALIZZAZIONE DI UN IMPIANTO EOLICO COMPOSTO DA 8 AEROGENERATORI DA 6,6 MW CIASCUNO PER UNA POTENZA COMPLESSIVA PARI A 52,8 MW DENOMINATO "MONTEBELLO" DA REALIZZARSI NEI COMUNI DI MODIGLIANA (FC), ROCCA SAN CASCIANO (FC) E TREDOZIO (FC) IN LOCALITÀ MONTEBELLO E OPERE CONNESSE NEI COMUNI DI ROCCA SAN CASCIANO (FC), TREDOZIO (FC) E MODIGLIANA (FC)

PROGETTO DEFINITIVO

PROPONENTE

SKG W AB S R.L.
Società soggetta ad attività di direzione e coordinamento di Statkraft AS
Partita IVA: IT09255950968
Gruppo IVA: IT10472960963
C.F. 13004550963
Via Cerasolesco 9
20125 Milano

TITOLO

VIABILITA' DI PROGETTO - PLANIMETRIA
PROFILO LONGITUDINALE E SEZIONI

PROGETTISTA
Dott. Ing. Girolamo Gorgone
Collaboratori
Ing. Gioacchino Ruisi
All. Arch. Flavia Termini
Ing. Giuseppina Brucato
Arch. Eugenio Azzarello
Ing. Francesco Lipari
Dott. Hartliana Rafaimba
Dott. Agr. e For. Michele Vizzi
Dott. Agr. e For. Martina Affronti
Dott. Valeria Croce
Arch. Irene Romano
Barbara Gorgone

CODICE ELABORATO

SMG_T_35_A_D_A_1

SCALA	VARIE

Girolamo Gorgone
25.06.2024
13:49:15
GMT+01:00

N° Rev.	DESCRIZIONE REVISIONE	DATA	ELABORATO	VERIFICATO	APPROVATO

Rif. PROGETTO

N.

NOME FILE DI STAMPA

SCALA DI STAMPA DA FILE

COPYRIGHT STATKRAFT - TUTTI I DIRITTI SONO RISERVATI A NORMA DI LEGGE