

- LEGENDA:
- 1. — INTERFERENZE CON EDIFICI ANTECEDENTI ALL'OPERA, ESTRATTE DAI DOCUMENTI CATASTALI;
 - 2. — INTERFERENZE CON EDIFICI SUCCESSIVI ALL'OPERA, ESTRATTE DAL CONFRONTO DEI DOCUMENTI CATASTALI E GOOGLE EARTH ;
 - 3. — INTERFERENZE CON EDIFICI RILEVATI IN FASE DI SOPRALLUOGO.

L'INTERFERENZA EVIDENZIATA IN PLANIMETRIA RIGUARDA OTTO EDIFICI, IL SECONDO DI 7 m DI ALTEZZA DI PROPRIETÀ PRIVATA AD USO RESIDENZIALE, LA CUI REALIZZAZIONE E' ANTECEDENTE A QUELLA DELLA LINEA AT IN ESAME, TALE L'INTERFERENZA E' EVIDENZIATA SIA NELLA PLANIMETRIA CATASTALE CHE IN FASE DI SOPRALLUOGO COME SI PUÒ OSSERVARE DALLE FOTOGRAFIE RIPORTATE.

CALCOLI

NUOVO CONDUTTORE									
CAMPATE			FRECCHE IN [m]			TENSIONE			
N°	N°	Lungh. [m]	55°	110°	MFA (150°)	55°	110°	MFA (150°)	
P	1	37							
1	2	307	10,54	11,48	11,72	900,01	826,61	810,12	
2	3	279	8,69	9,27	9,46	902,37	845,18	828,38	
3	4	301	10,15	10,60	10,79		860,92	845,40	
4	5	306	10,49	10,91	11,10		864,44	849,19	
5	6	277	8,60	9,17	9,36		842,46	825,59	
6	7	287	9,23	9,75	9,94		850,48	834,19	
7	8	290	9,42	9,93	10,12		852,79	836,67	
8	9	259	7,51	8,17	8,35		826,73	808,76	
9	10	240	6,45	7,18	7,35	898,92	808,10	788,87	
10	11	239	6,40	7,13	7,30		807,05	787,76	
11	12	239	6,40	7,13	7,30		807,05	787,76	
12	13	311	10,83	11,22	11,42		867,86	852,88	
13	14	292	9,55	10,05	10,24		854,31	838,30	
14	15	258	7,46	8,12	8,30		825,81	807,77	
15	16	275	8,47	9,06	9,24		840,80	823,81	
16	17	234	6,13	6,88	7,05		801,73	782,09	
17	18	221	5,48	6,28	6,44		783,48	763,14	
18	19	312	10,91	11,35	11,54		863,80	849,07	
19	20	286	9,17	9,74	9,93		845,26	829,13	
20	21	270	8,17	8,82	9,00	898,27	832,31	815,24	
21	22	329	12,13	12,46	12,67		874,47	860,58	
22	23	260	7,58	8,27	8,45		823,54	805,85	
23	24	240	6,43	7,10	7,27		817,11	797,35	
24	25	229	5,86	6,56	6,73		804,89	784,37	
25	26	242	6,54	7,20	7,38		819,24	799,62	
26	27	280	8,76	9,23	9,42		855,13	837,93	
27	28	263	7,73	8,29	8,47	901,55	840,10	821,86	
28	29	229	5,86	6,56	6,73		804,89	784,37	
29	30	220	5,41	6,14	6,30		794,25	773,07	
30	31	338	12,76	12,83	13,04		896,45	882,31	
31	32	240	6,43	7,10	7,27		817,11	797,35	
32	33	238	6,37	7,16	7,33		796,87	778,03	
33	34	280	8,82	9,46	9,65		834,49	818,31	
34	35	371	15,48	15,58	15,79		889,39	877,60	
35	36	245	6,75	7,52	7,69	895,48	803,86	785,50	
36	37	270	8,20	8,88	9,07		826,42	809,65	
37	38	295	9,79	10,36	10,55		845,70	830,37	
38	39	286	9,20	9,82	10,00		839,10	823,26	
39	40	346	13,42	14,04	14,24	898,07	858,81	846,67	
40	41	263	7,71	8,28	8,46		841,61	823,29	
41	42	250	6,97	7,59	7,77	902,86	828,96	809,80	
42	43	267	7,95	8,49	8,68		845,31	827,24	
43	44	384	16,55	17,18	17,39	896,97	864,35	854,08	
44	45	328	12,06	12,49	12,69		867,68	854,01	
45	46	250	7,00	7,78	7,96	898,48	809,17	791,11	
46	47	231	5,98	6,67	6,84		805,81	785,51	
47	48	313	10,98	11,23	11,43		878,58	863,28	
48	49	288	9,29	9,71	9,90		860,06	843,40	
49	50	204	4,66	5,42	5,59	898,68	772,52	750,22	
50	51	219	5,37	6,10	6,27		791,72	770,56	
51	52	252	7,12	7,72	7,90		828,04	809,17	
52	53	222	5,55	6,21	6,38		799,29	778,09	
53	54	244	6,70	7,27	7,45		824,19	804,54	
54	55	254	7,26	7,79	7,97		834,43	815,45	
55	56	234	6,16	6,78	6,95		813,29	792,96	
56	P	54							

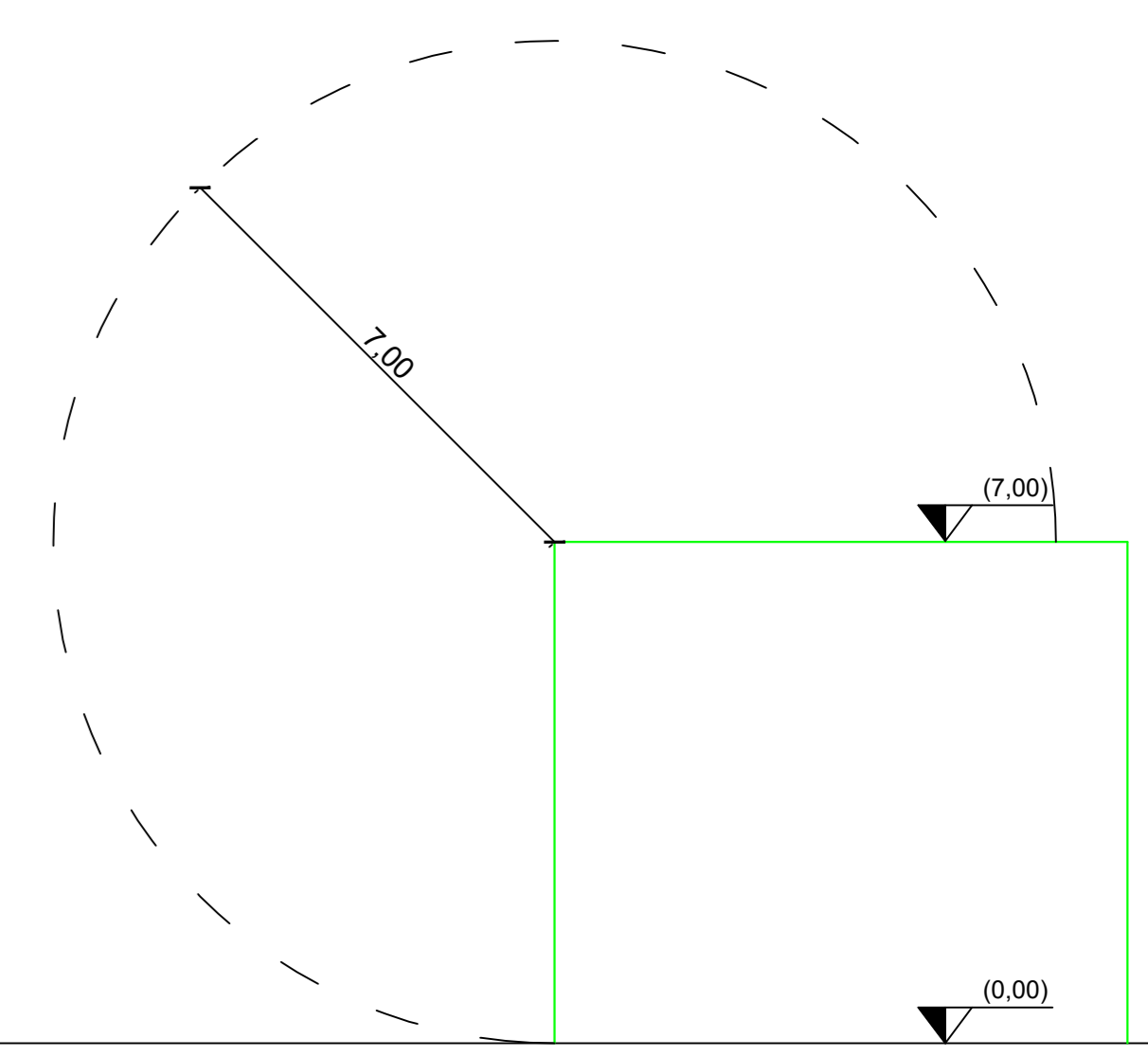
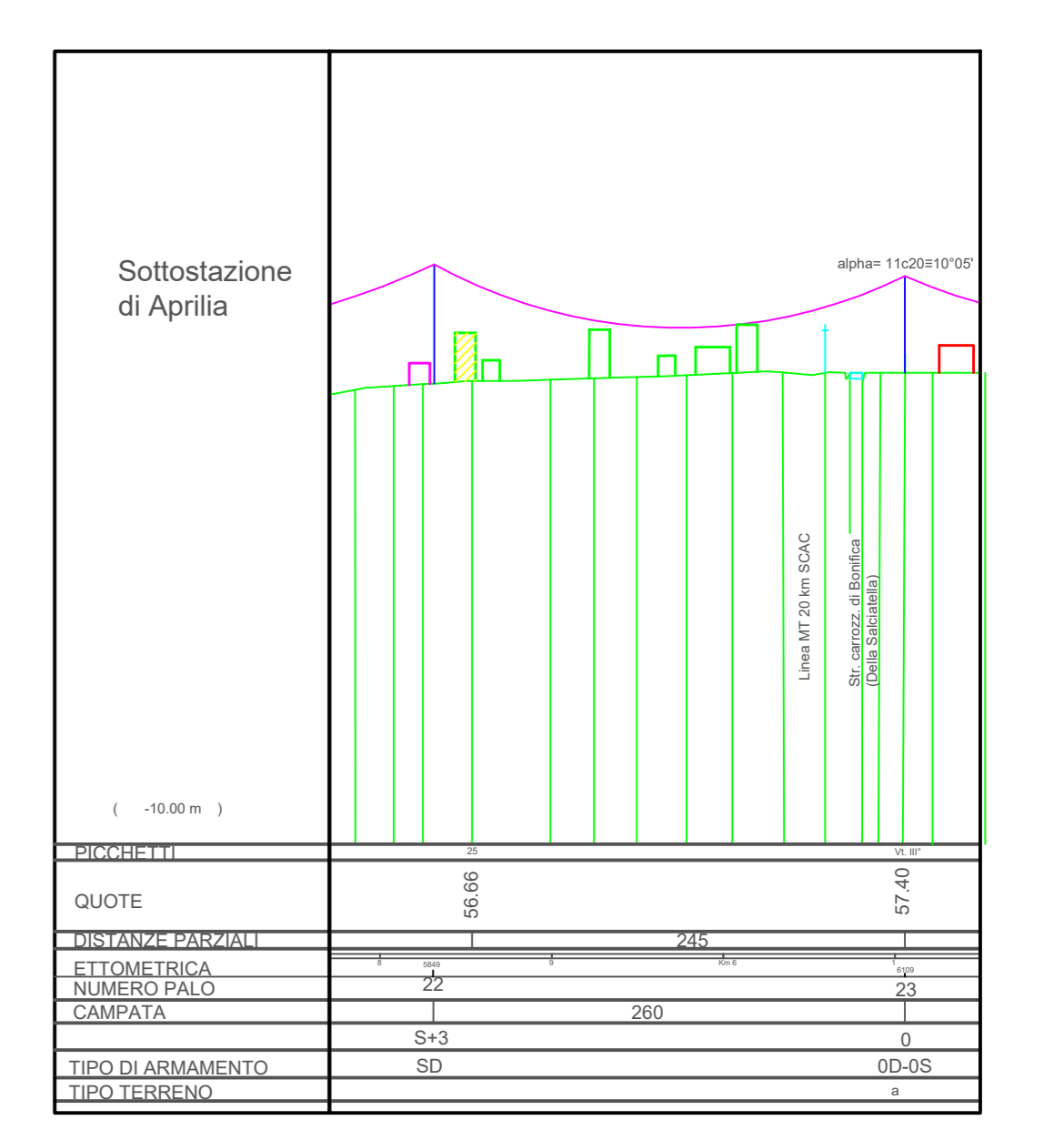



FOTO DAL SOPRALLUOGO



MODIFICA CONNESSIONE DELLA CABINA PRIMARIA "LE FERRIERE" E RIFACIMENTO/POTENZIAMENTO DELL'ELETTRODOTTO RTN 150 KV "LE FERRIERE - CP APRILIA"

PROGETTO DEFINITIVO DOCUMENTAZIONE GENERALE PARTICOLARI DELLE INTERFERENZE

IDENTIFICAZIONE ELEBORATO									
Libro prog.	Codice intracciabilità	Tipi docum.	N° elaborato	N° fogli	Tot. fogli	NOME FILE	DATA	SCALA	
PD	FORNEA	E	07	11.2	18	2021.LIN.AE.P2.PF.P1	19/06/2021	rst	

PROGETTAZIONE

ERMES SOLAR SOLUTIONS

IL RESPONSABILE TECNICO

Ing. Alessandro Costantini

IL PROGETTISTA

Ing. DAVIDE FRANCESCHI

GESTORE DELLA RETE ELETTRICA

RICHIEDENTE - CAPOFLA

APOLLO SOLARE S.r.l.

APOLLO SOLARE S.r.l.