









0	Base cartografica: Bing maps e Ortofoto Agea 2019	07/06/2024	WasteandChemicals s.r.l.
Rev.	Descrizione	Data	Autore
		Permesso di Ricerca Idrocarburi liquidi e gassosi "Fiume Tellaro" - Perforazione del pozzo esplorativo "Zelkova 1" e prova di produzione breve in Comune di Monterosso Almo (RG) Proponente Maurel & Prom Italia S.r.l. TAVOLA 1: Inquadramento territoriale	
	Scala Varie	Foglio 1	di 1

LEGENDA

	Permesso di ricerca Fiume Tellaro		Centri storici
	Pozzo Zelkova 1		Limiti provinciali
	Area Pozzo Zelkova 1		Limiti comunali
			Strada SP62