



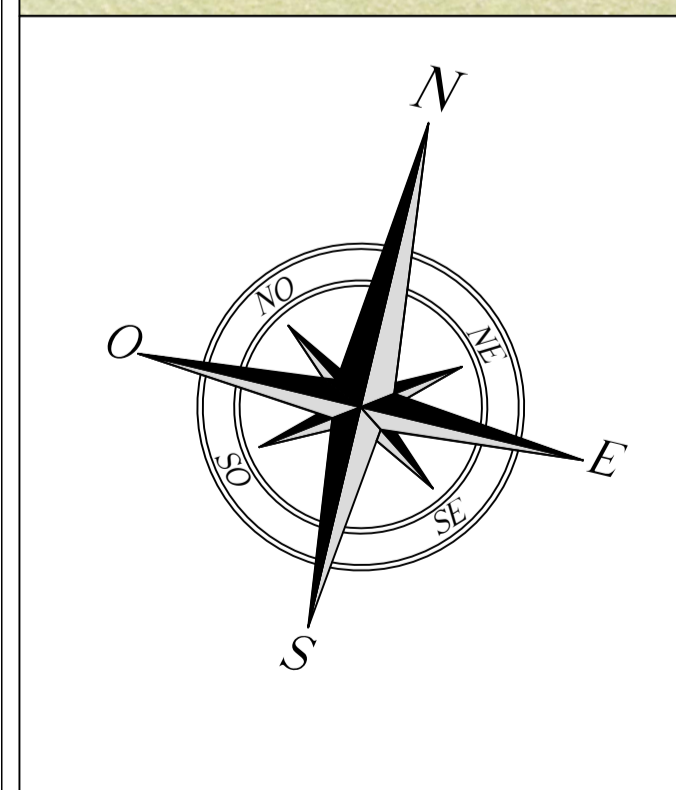
CLASSIFICAZIONE AREE PERICOLOSE



ZONA 1



ZONA 2



| 0 | 30/05/2024 | - | Emesso per ENTI | SIAT | MP ITA | MP ITA |
|--|------------|------------------|-----------------|-------------------------------------|------------|-------------|
| Revision | Date | Status | Revision memo | Issued by | Checked by | Approved by |
| | | | | | | |
| | | | | Progettista: Ing. Vito Miciluzzo | | |
| | | | | | | |
| Titolo : Permesso di ricerca idrocarburi liquidi e gassosi denominato "Fiume Tellaro" | | | | | | |
| Località: Monterosso Almo (RG) - Sicilia | | | | | | |
| Perforazione del pozzo esplorativo "Zelkova 1" e prova di produzione breve "CLASSIFICAZIONE AREE PERICOLOSE - Fase di Perforazione" | | | | | | |
| Doc. Type: | Layout | Syst. / S-Syst.: | OUT/T/2024/022 | Discipline: | CIVIL | NOTE |
| COMPANY Document N. | - | Rev. | 00 | Scale | 1/250 | |
| Contractor Document N. | - | Format: | A1 | Sheet | 1 of 1 | |