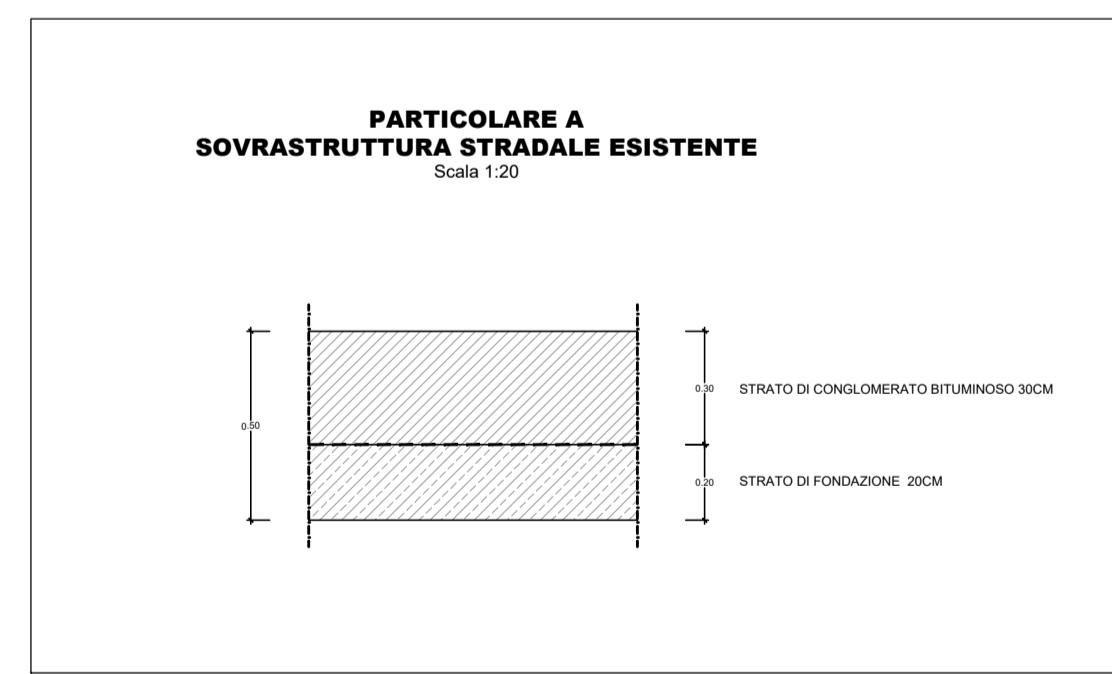
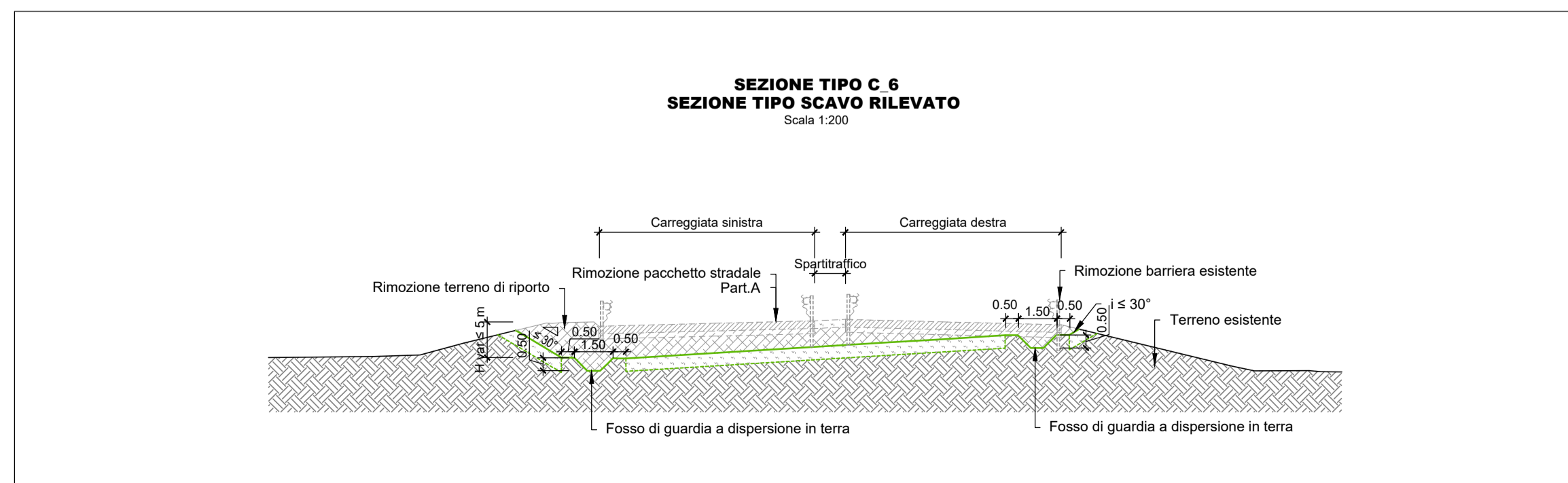
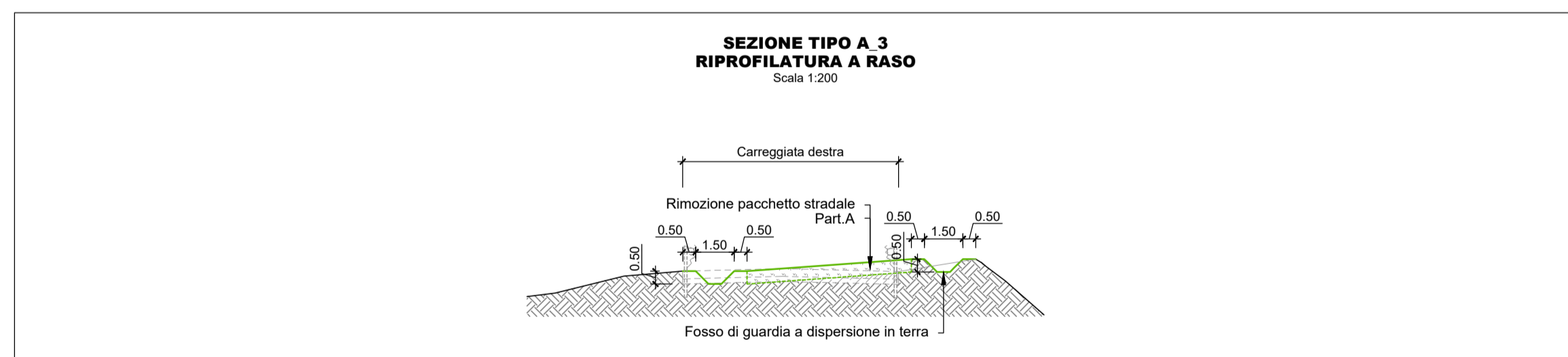
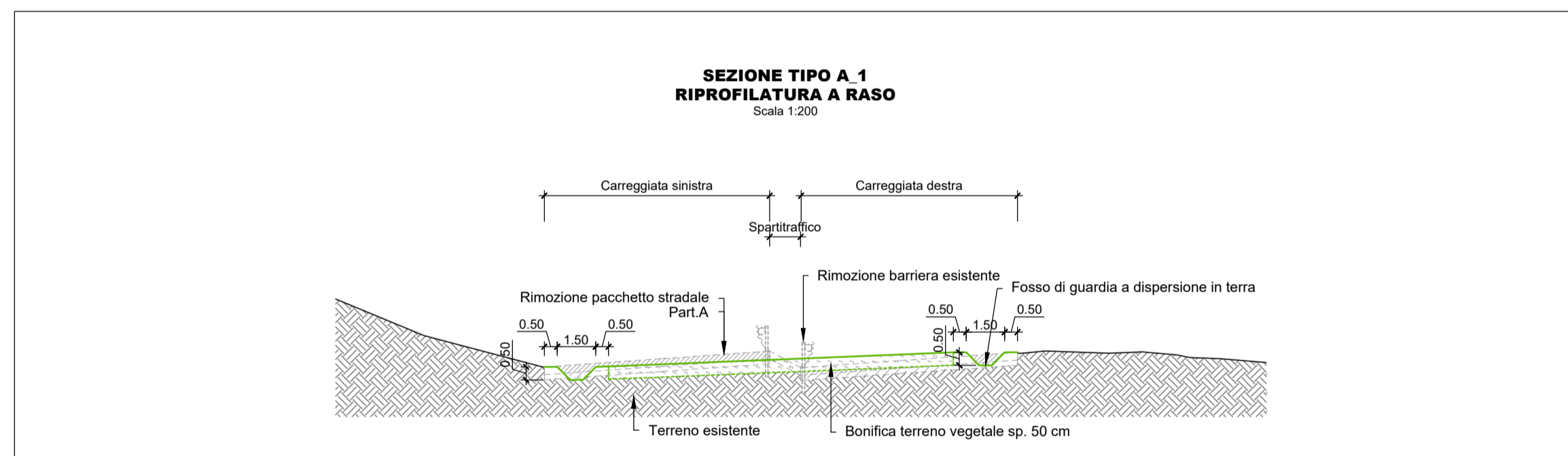
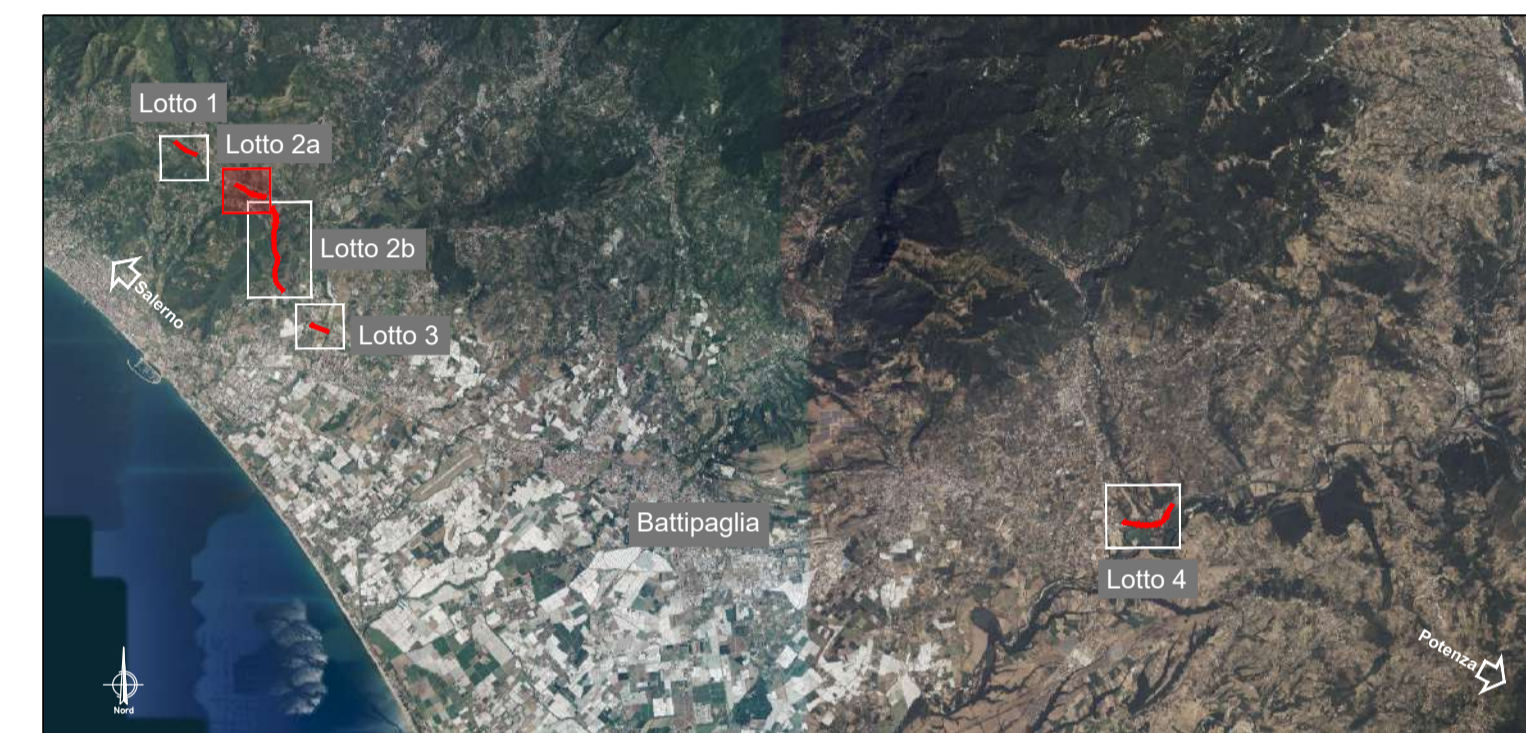


Nota bene:
 - Per i rilevati e il riempimento dei cavi deve essere utilizzato materiale da rilevato appartenente ai gruppi A1, A2-4, A3 - Norma UNI EN ISO 14688-1.
 - Per la bonifica dei rilevati esistenti il terreno in essere verrà sostituito con terreno vegetale.
 - Nel caso di ribombamento di trincee esistenti la bonifica rappresenta gli ultimi 50 cm di ribombamento costituiti da terreno vegetale (per consentire l'attecchimento della nuova vegetazione)



Nota:
 Lo spessore della pavimentazione stradale è stato rilevato a seguito delle indagini ambientali.
 Il particolare si riferisce specificatamente al presente lotto.

Sanas
GRUPPO FS ITALIANI

Direzione Tecnica

AUTOSTRADA A2 DEL MEDITERRANEO
Interventi per la rinaturalizzazione o il riutilizzo dei tratti campani dismessi con particolare riferimento ai lotti fra il km 8+000 e il km 13+000 e fra il km 36+000 e il km 53+000

PROGETTO DEFINITIVO COD. UC149

PROGETTAZIONE: ATI SINTAGMA - GDG - ICARIA

IL RESPONSABILE DELL'INTEGRAZIONE DELLE PRESTAZIONI SPECIALISTICHE: Dott. Ing. Nando Granieri Ordine degli Ingegneri della Prov. di Perugia n° A351	IL GRUPPO DI PROGETTAZIONE: MANDATARIA: Sintagma Dott. Ing. N. Granieri Dott. Ing. V. Truffini Dott. Arch. A. Brancini Dott. Ing. F. Durastanti Dott. Ing. E. Bartolucci Dott. Geol. G. Cerquiglini Geom. S. Scopelliti Dott. Ing. L. Dindi Dott. Ing. L. Neri Dott. Ing. F. Pambianco Dott. Ing. F. Serrì Nalli Dott. Ing. F. Negro Geom. C. Calona Dott. Ing. F. Rota Dott. Ing. E. Santucci
IL PROGETTISTA: Elena Bartolucci Dott. Ing. E. Bartolucci Ordine degli Ingegneri della Prov. di Perugia n° A3217	MANDANTARI: ICARIA Società di Ingegneria Dott. Ing. D. Caraccioli Dott. Ing. S. Sacconi Dott. Geol. M. Bistarelli Dott. Geol. L. Casaburi Dott. Ing. C. Corsari Geom. V. Rotisciani Dott. Ing. F. Macchioni Dott. Ing. C. Vicini Dott. Ing. V. Plurino Dott. Ing. G. Pulli Geom. C. Sugarini
IL GEOLOGO: Dott. Geol. Giorgio Cerquiglini Ordine dei Geologi della Regione Umbria n°108	IL R.U.P.: Dott. Ing. Antonio Citarella
IL COORDINATORE PER LA SICUREZZA IN FASE DI PROGETTAZIONE: Dott. Ing. Filippo Pambianco Ordine degli Ingegneri della Prov. di Perugia n° A1373	INGEGNERIA DELLA PROVINCIA DI PERUGIA Sezione A n° A3217 INGEGNERIA DELLA PROVINCIA DI PERUGIA Sezione A n° A3217

PROTOCOLLO: DATA:

12. STRADE E TRACCIATI

Sezioni tipo di progetto Lotto 2a

CODICE PROGETTO		NOME FILE		REVISIONE	SCALA:
PROGETTO	LV. PROG. N. PROG.	P02-PS01-TRA-ST01-B			
DPUCCO149	D 21	CODICE ELAB.	P02PS01TRA-ST01	B	1:200
REV.	DESCRIZIONE	DATA	REDATTO	VERIFICATO	APPROVATO
B	Revisione a seguito istruttoria Anas	APR 24	E.Santucci	E. Bartolucci	N.Granieri
A	Emissione	OTT 23	E.Santucci	E. Bartolucci	N.Granieri