COROGRAFIA
Cantiere Operativo 5 - INQUADRAMENTO SU CTR
SCALA 1:5000

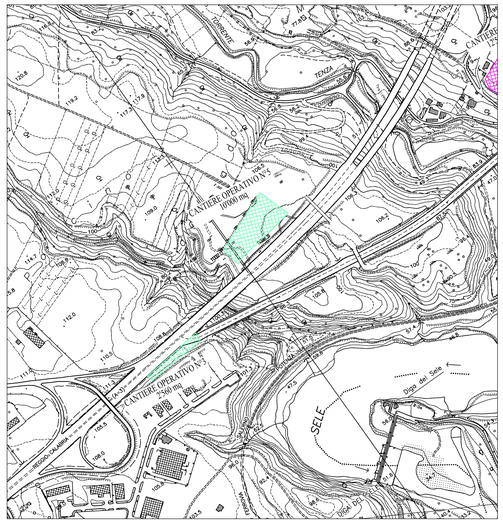

COROGRAFIA
Cantiere Operativo 5 - INQUADRAMENTO SU ORTOFOTOCARTA
SCALA 1:5000



KEYPLAN

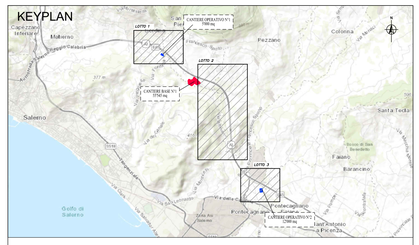

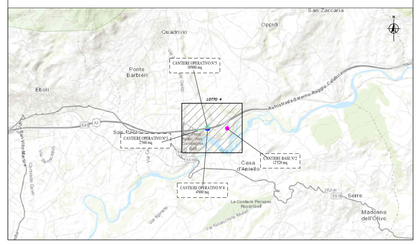

LEGENDA

- AREE C.O.
- AREE C.B.
- TRACCIATO DI PROGETTO

CANTIERE OPERATIVO N. 5	
Ubicazione	Lato sx direzione Napoli – LOTTO 4 - km 0+150 circa - Campagna
Organizzazione di cantiere	Organizzazione mezzi di cantiere e stoccaggio materiale
Urbanistica P.U.C.	Fasce stradali – Parco fluviale e corridoi ecologici
Vincoli	Legge Galasso – L. 8/08/1985, n.431
Accessi	Attraverso viabilità locale e piste di cantiere
Morfologia	Sub-pianeggiante
Sistemazioni post-operam	Ripristino all'uso "quo ante"

URBANISTICA - Cantiere Operativo 5
PUC CAMPAGNA - Tavola Z1 - Zonizzazione
SCALA 1:2000

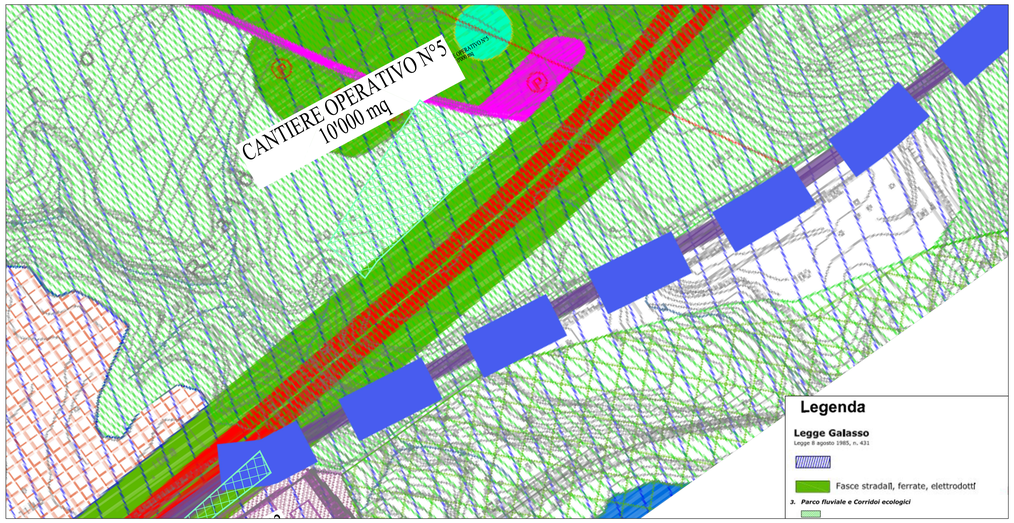

URBANISTICA - Cantiere Operativo 5
AREE RETE NATURA 2000 E AREE BOSCATE
SCALA 1:2000

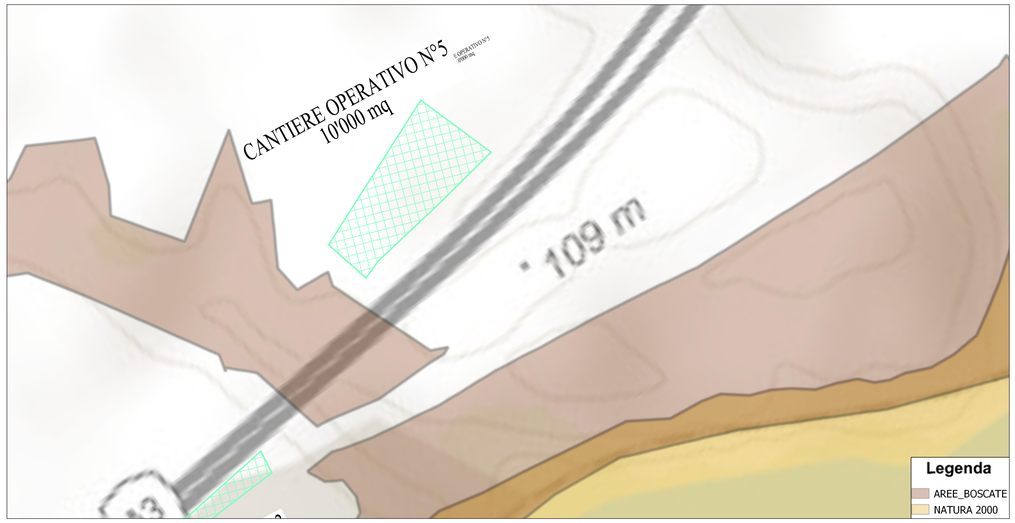

anas
GRUPPO FS ITALIANE

Direzione Tecnica

AUTOSTRADA A2 DEL MEDITERRANEO

Interventi per la rinaturalizzazione o il riutilizzo dei tratti campani dismessi con particolare riferimento ai lotti fra il km 8+000 e il km 13+000 e fra il km 36+000 e il km 53+000

PROGETTO DEFINITIVO — COD. UC149

PROGETTAZIONE: ATI SINTAGMA - GDG - ICARIA

IL RESPONSABILE DELL'INTEGRAZIONE DELLE PRESTAZIONI SPECIALISTICHE:
Dott. Ing. Nando Granieri
Ordine degli Ingegneri della Prov. di Perugia n° A351

IL PROGETTISTA:
Elena Bartolocci
Ordine degli Ingegneri della Prov. di Perugia n°A3217

IL GEOLOGO:
Dott. Geol. Giorgio Cerquiglini
Ordine dei Geologi della Regione Umbria n°108

Il R.U.P.:
Dott. Ing.
Antonio Citarella

IL COORDINATORE PER LA SICUREZZA IN FASE DI PROGETTAZIONE:
Dott. Ing. Filippo Pambianco
Ordine degli Ingegneri della Prov. di Perugia n° A1373

IL GRUPPO DI PROGETTAZIONE:
MANDATARIA:
Sintagma
Dott. Ing. N.Granieri, Dott. Ing. V.Truffini, Dott. Ing. A.Bartolocci, Dott. Ing. F.Durastanti, Dott. Ing. E.Bartolocci, Dott.Geol. G.Cerquiglini, Geom. B.Scopetta, Dott. Ing. F.Gizzi, Dott.Ing. L.Nanni, Dott. Ing. F.Pambianco, Dott. Ing. A.Pace, Dott. Ing. F.Negozio, Geom. C.Calcina, Dott. Ing. A.Ciarella, Dott. Ing. E.Barbuoni

MANDANTI:
GEOTECHNICAL DESIGN GROUP
Dott. Ing. G.Carlaccini, Dott. Ing. G.Sacconi, Dott. Ing. A.Pedicini, Dott. Geol. L.Calabuig, Dott. Ing. C.Consorti
ICARIA società di ingegneria
Dott. Ing. V.Rotisciani, Dott. Ing. F.Macchioni, Dott. Ing. C.Paolini, Dott. Ing. V.Piunno, Dott. Ing. G.Pulli, Geom. C.Sugaroni

PROTOCOLLO | DATA

ORDINE DEGLI INGEGNERI PROVINCIA DI ROMA — Sezione A — Dott. Ing. MAURIZIO GRANIERI — Settore civile e ambientale, Settore industriale, Settore dell'informazione

ORDINE degli INGEGNERI — INGEGNERE Vladimiro ROTISCIANI — Settore civile e ambientale, Settore industriale, Settore dell'informazione — A A 378

10.CANTIERIZZAZIONE

Schede di cantiere - Cantiere Operativo 5

CODICE PROGETTO				NOME FILE	REVISIONE	SCALA:
PROGETTO	LIV. PROG.	N. PROG.	CODICE ELAB.	T00-CA01-CAN-SC04-B		
DPUC0149	D	21	T00CA01CANSC04		B	Varie

REV.	DESCRIZIONE	DATA	REDATTO	VERIFICATO	APPROVATO
B	Revisione a seguito istruttoria Anas	APR. 24	P. Spaccini	F. Macchioni	N. Granieri
A	Emissione	SETT 23	P. Spaccini	F. Macchioni	N.Granieri

Digitally signed by
ROTISCIANI VLADIMIRO
C: IT
OU: ROMA (RM) VIA LA SPEZIA 6 CAP 00182
O: ICARIA SRL