BRACCHINI ALESSANDRO 06.06.2024 11:37:03 GMT+01:00

BARTOLOCCI ELENA 06.06.2024 11:58:04 GMT+01:00

Granieri Nando 06.06.2024 14:08:05 GMT+01:00

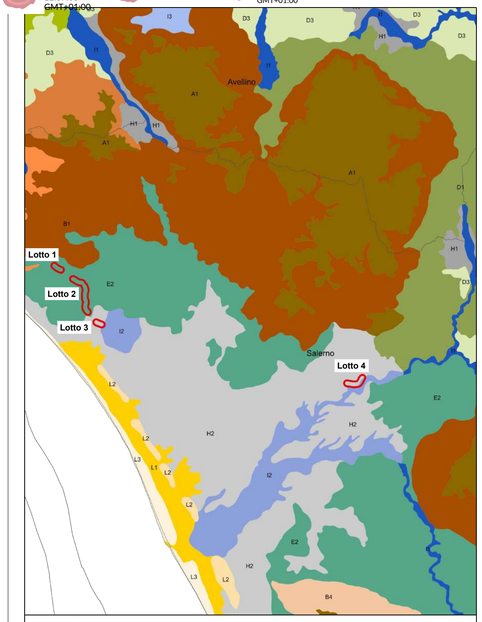

Legenda

Area di indagine (500 m)

Sistemi Terre

- A1 - Alta montagna calcarea con coperture piroclastiche (depositi da caduta di ceneri e pomici)
- B1 - Rilievi calcarei interni con coperture piroclastiche (depositi da caduta di ceneri e pomici)
- B2 - Rilievi calcarei di Montevergine e dei monti di Sarno con coperture piroclastiche (depositi da caduta di ceneri e pomici)
- B3 - Rilievi calcarei della penisola Sorrentina-Amalfitana con coperture piroclastiche (depositi da caduta di ceneri e pomici)
- B4 - Rilievi calcarei preappenninici con coperture piroclastiche
- D1 - Collina argillosa
- D2 - Collina argillosa con coperture piroclastiche
- D3 - Collina marnoso-arenacea , marnoso-calcarea e conglomeratica
- E2 - Collina costiera del Cilento
- H1 - Terrazzi alluvionali dell'alto e medio corso del fiume Volturno e dei fiumi appenninici
- H2 - Terrazzi alluvionali della piana del fiume Sele
- I1 - Aree relativamente rilevate delle pianure alluvionali nell'alto e medio corso del fiume Volturno e dei fiumi appenninici
- I2 - Aree relativamente rilevate delle pianure alluvionali nel basso corso dei fiumi Garigliano, e Volturno e dei fiumi appenninici
- I3 - Aree morfologicamente depresse delle pianure alluvionali interne
- L1 - Depressioni retrodunari
- L2 - Dune antiche e terrazzi marini
- L3 - Apparati dunari e spiagge

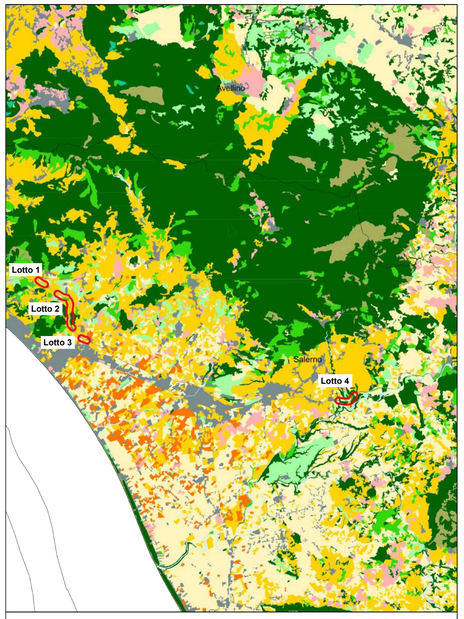

Legenda

Area di indagine (500 m)

Uso agricolo dei suoli

- A - Boschi
- B - Arbusteti ed aree in evoluzione
- C - Prati e pascoli
- D - Aree agricole eterogenee
- E - Colture permanenti
- F - Seminativi
- G - Colture protette
- H - Aree aperte con vegetazione rada o assente
- I - Rimboschimenti antropici
- M - Ambiti di più diretta influenza dei sistemi urbani e della rete infrastrutturale
- N - Corpi idrici

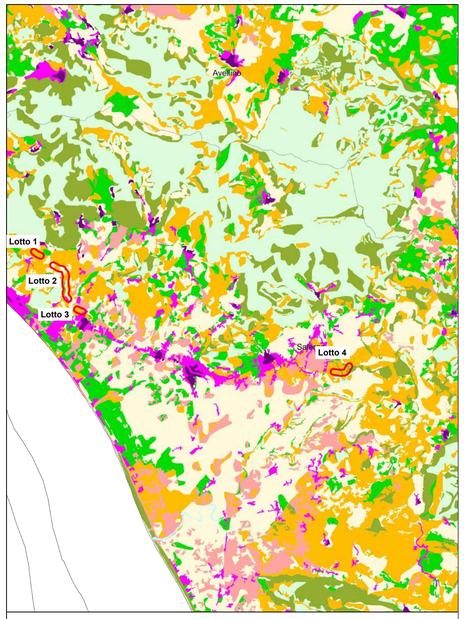

Legenda

Area di indagine (500 m)

Dinamiche coperture delle terre 1960-2000

- A - Persistenza forestale e pascolativa
- B - Persistenza agricola
- C - Persistenza urbana
- D - Forestazione agricola e pascolativa
- E - Estensivazione agricola
- F - Intensivazione irrigua
- G - Intensivazione agricola
- H - Trasformazione urbana
- I - Corpi idrici

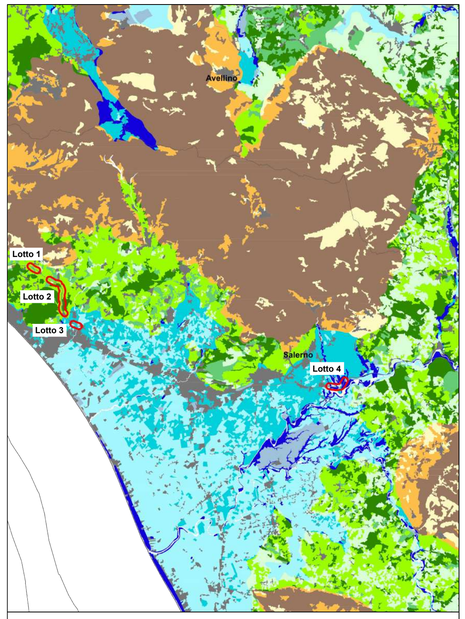

Legenda

Area di indagine (500 m)

Risorse Naturali Agroforestali

- A1 - Aree forestali dei rilievi montani
- A2 - Praterie dei rilievi montani
- A3 - Mosaici agricoli ed agroforestali dei rilievi montani, ed aree agricole a più elevata complessità strutturale
- B1 - Aree forestali dei rilievi collinari
- B2 - Praterie dei rilievi collinari
- B3 - Aree agricole dei rilievi collinari
- B4 - Mosaici agricoli ed agroforestali dei rilievi collinari, ed aree agricole a più elevata complessità strutturale
- D1 - Aree forestali della pianura
- D2 - Praterie della pianura
- D3 - Aree agricole della pianura
- D4 - Mosaici agricoli della pianura ed aree agricole a più elevata complessità strutturale
- E - Ambiti di più diretta influenza dei sistemi urbani e della rete infrastrutturale
- F - Spiagge
- G - Corpi idrici

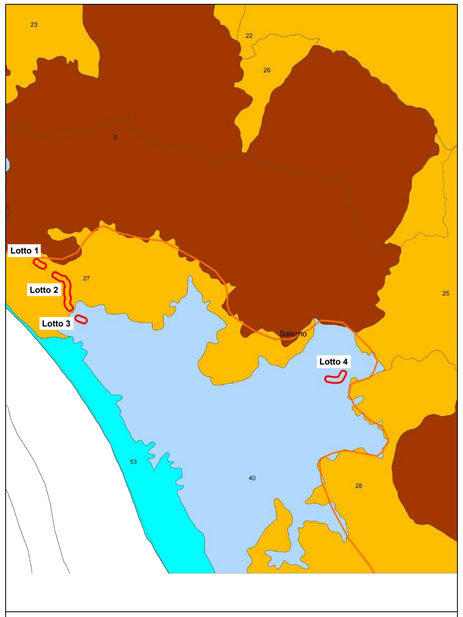

Legenda

Area di indagine (500 m)

SISTEMI TERRITORIO RURALE E APERTO

Ambito di individuazione della fascia costiera regionale

Sistemi Territorio Rurale e Aperto

- 3 - Monti Picentini
- 4 - Monte Marzano e dorsale della Maddalena
- 5 - Massiccio degli Alburni
- 11 - Monti di Avella, Montevergine e Pizzo d'Alvano
- 13 - Rilievi della penisola Sorrentina-Amalfitana
- 17 - Colline dell'Alta Irpinia
- 22 - Colline dell'Ofanto
- 23 - Conca di Avellino
- 24 - Colline della Bassa Irpinia
- 25 - Colline del Tanagro e dell'Alto Sele
- 26 - Conca di Montella e Bagnoli Irpino
- 27 - Colline di Salerno ed Eboli
- 28 - Colline del Calore Lucano
- 39 - Valle del Solofrana e dell'Imo
- 40 - Piana del Sele
- 53 - Pianura costiera del Sele

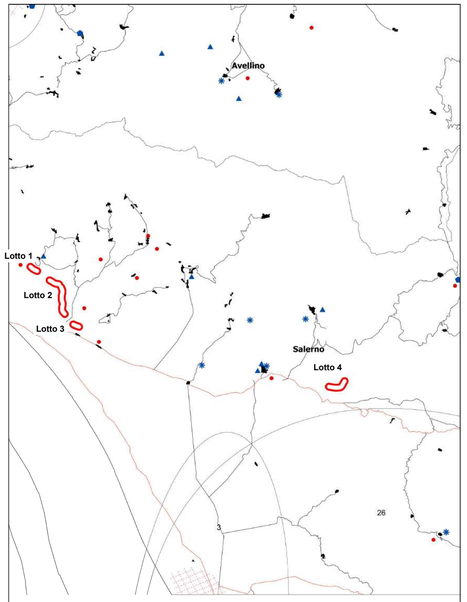

Legenda

Area di indagine (500 m)

Strutture Storiche-Archeologiche del Paesaggio

Beni storici extraurbani

CATEGORIA

- Arch. difensiva
- Arch. religiosa
- Infrastrutture

siti archeologici

RILEVANZA

- di grande rilievo
- di medio rilievo
- tracciati rinvenuti
- tracciati ipotetici
- Persistenze
- Rete stradale storica
- Rete stradale di epoca Romana

Ambiti di paesaggio archeologici

- 02.Agro centuriato di Valoci
- 03.Chora Pestana
- 05.Agro centuriato Avellinese
- 23.Valloni della Costiera Amalfitana
- 25.Costiera amalfitana e sorrentina
- 26.Cilento

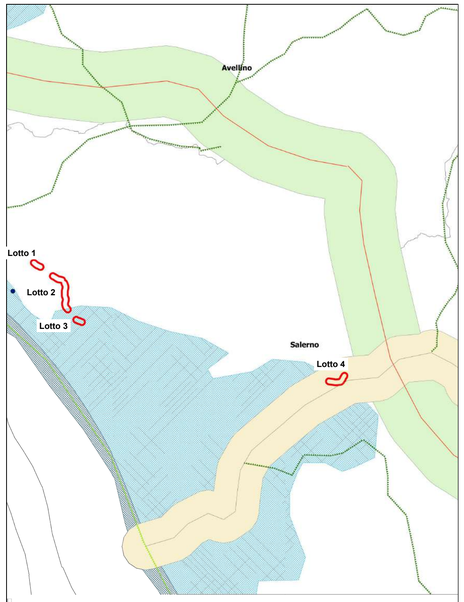

Legenda

Area di indagine (500 m)

Rete Ecologica

- rete ecologica appenninica
- Rete ecologica trasversale
- Corridoio costiero tirrenico
- Corridoio regionali da potenziare
- Corridoi regionali trasversali
- Corridoio appenninico principale
- capoluoghi di provincia
- Aree massima frammentazione ecosistemica

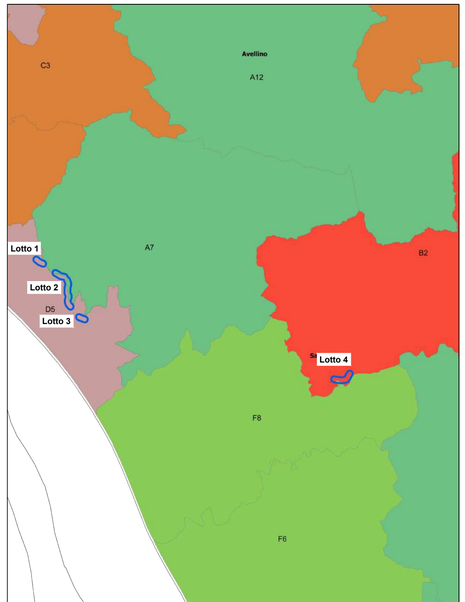

Legenda

Area di indagine (500 m)

Sistemi Territoriali Dominanti

- NATURALISTICA
- PAESISTICO-AMBIENTALE
- PAESISTICO-CULTURALE-AMBIENTALE
- RURALE-CULTURALE
- RURALE-MANIFATTURIERA
- URBANA
- URBANO-INDUSTRIALE

anas
GRUPPO FS ITALIANE

Direzione Tecnica

AUTOSTRADA A2 DEL MEDITERRANEO

Interventi per la rinaturalizzazione o il riutilizzo dei tratti campani dismessi con particolare riferimento ai lotti fra il km 8+000 e il km 13+000 e fra il km 36+000 e il km 53+000

PROGETTO DEFINITIVO

COD. UC149

PROGETTAZIONE: ATI SINTAGMA - GDG - ICARIA

IL RESPONSABILE DELL'INTEGRAZIONE DELLE PRESTAZIONI SPECIALISTICHE:
Dott. Ing. Nando Granieri
Ordine degli Ingegneri della Prov. di Perugia n° A351

IL PROGETTISTA:
Elena Bartolocci
Ordine degli Ingegneri della Prov. di Perugia n°A3217

IL GEOLOGO:
Dott. Geol. Giorgio Cerquiglini
Ordine dei Geologi della Regione Umbria n°108

Il R.U.P.
Dott. Ing.
Antonio Citarella

IL COORDINATORE PER LA SICUREZZA IN FASE DI PROGETTAZIONE:
Dott. Ing. Filippo Pambianco
Ordine degli Ingegneri della Prov. di Perugia n° A1373

IL GRUPPO DI PROGETTAZIONE:

MANDATARIA: Sintagma

Dott.Ing. N.Granieri
Dott.Ing. V.Truffini
Dott.Arch. A.Bracchini
Dott.Ing. F.Durastanti
Dott.Ing. E.Bartolocci
Dott.Geol. G.Cerquiglini
Geom. S.Scopetta
Dott.Ing. L.Dinelli
Dott.Ing. L.Nani
Dott.Ing. F.Pambianco
Dott.Agr. F.Berti Nulli
Dott.Ing. F.Negozio
Geom. C.Calcina
Dott.Ing. F.Rotini
Dott.Ing. E.Santucci

MANDANTI: GEOTECHNICAL DESIGN GROUP, ICARIA società di ingegneria

Dott. Ing. D.Carlaccini
Dott. Ing. S.Sacconi
Dott. Ing. M.Boldorini
Dott. Geol. L.Casaburi
Dott. Ing. C.Consorti

Dott. Ing. V.Rotisciani
Dott. Ing. F.Macchioni
Geom. C.Vischini
Dott. Ing. V.Piurno
Dott. Ing. G.Pulli
Geom. C.Sugaroni

INGEGNERI DELLA PROVINCIA DI PERUGIA — Sezione A N° A3217 — INGEGNERE NANDO GRANIERI — SETTORE CIVILE E AMBIENTALE, SETTORE INDUSTRIALE, SETTORE DELL'INFORMAZIONE

INGEGNERI DELLA PROVINCIA DI PERUGIA — Sezione A N° 2617 — INGEGNERE ELENA BARTOLOCCI — SETTORE CIVILE E AMBIENTALE

ORDINE DEGLI ARCHITETTI DELLA PROVINCIA DI PERUGIA — DOTT. ARCH. ALESSANDRO BRACCHINI

PROTOCOLLO | DATA

06.AMBIENTE
06.05 RELAZIONE PAESAGGISTICA E STUDIO DI INSERIMENTO PAESAGGISTICO

Stralci dei piani territoriali e di settore - Piano Regionale

CODICE PROGETTO (PROGETTO / LIV. PROG. / N. PROG.)	NOME FILE	REVISIONE	SCALA:
DPUC0149 D 21	T00-IA05-AMB-CT04-B CODICE ELAB. T00IA05AMBCT04	B	varie

REV.	DESCRIZIONE	DATA	REDATTO	VERIFICATO	APPROVATO
B	Revisione a seguito istruttoria Anas	APR 24	S.Bracchini	A. Bracchini	N.Granieri
A	Emissione	OTT 23	S.Bracchini	A. Bracchini	N.Granieri