







LEGENDA:

-  Confini Provinciali
 -  Confini Comunali
 -  Localizzazione interventi di progetto
- Use suolo - Matrice Antropica (fonte: PTCP 2011)
-  Ambiente urbanizzato e superfici artificiali
 -  ferrovie
 -  strade



Direzione Tecnica

AUTOSTRADA A2 DEL MEDITERRANEO
 Interventi per la rinaturalizzazione o il riutilizzo dei tratti campani dismessi con particolare riferimento ai lotti fra il km 8+000 e il km 13+000 e fra il km 36+000 e il km 53+000

PROGETTO DEFINITIVO COD. UC149

PROGETTAZIONE: ATI SINTAGMA - GDG - ICARIA

IL RESPONSABILE DELL'INTEGRAZIONE DELLE PRESTAZIONI SPECIALISTICHE:
 Dott. Ing. Mando Graneri
 Ordine degli Ingegneri della Prov. di Perugia n° A351

IL PROGETTISTA:
 Elena Bartolucci
 Ordine degli Ingegneri della Prov. di Perugia n° A3217

IL GEOLOGO:
 Dott. Geol. Giorgio Cerquiglini
 Ordine dei Geologi della Regione Umbria n°108

IL R.U.P.
 Dott. Ing. Antonio Citarella

IL COORDINATORE PER LA SICUREZZA IN FASE DI PROGETTAZIONE:
 Dott. Ing. Filippo Pambianco
 Ordine degli Ingegneri della Prov. di Perugia n° A1373

IL GRUPPO DI PROGETTAZIONE:

MANDATARIA:



MANDANTICI:




06.AMBIENTE
 06.05 RELAZIONE PAESAGGISTICA E STUDIO DI INSERIMENTO PAESAGGISTICO
 Carta dell'uso del suolo: Matrice antropica Lotto 4

CODICE PROGETTO		NOME FILE		REVISIONE	SCALA:
PROGETTO	LV. PROG. N. PROG.	T00-IA05-AMB-CT21-A		A	1:10.000
DPUC0149	D 21	CODICE ELAB.	T00IA05AMBCT21		
A	Emissione	OTT 23	S.Bracchi	A. Bracchi	N.Graneri
REV.	DESCRIZIONE	DATA	REDATTO	VERIFICATO	APPROVATO