


PLANIMETRIA DI DEMOLIZIONE LOTTO 1  
Scala 1:2000

### LEGENDA

- OPERA DA MANTENERE
- OPERA DA DEMOLIRE
- AUTOSTRADA A2
- LINEA FERROVIARIA BATTIPAGLIA-POTENZA









**Direzione Tecnica**

## AUTOSTRADA A2 DEL MEDITERRANEO

**Interventi per la rinaturalizzazione o il riutilizzo dei tratti campani dismessi con particolare riferimento ai lotti fra il km 8+000 e il km 13+000 e fra il km 36+000 e il km 53+000**

**PROGETTO DEFINITIVO** COD. UC149

<p><b>IL RESPONSABILE DELL'INTEGRAZIONE DELLE PRESTAZIONI SPECIALISTICHE:</b> Dott. Ing. Nando Granieri Ordine degli Ingegneri della Prov. di Perugia n° A351</p> <p><b>IL PROGETTISTA:</b> Elena Bartolucci Dott. Ing. Ordine degli Ingegneri della Prov. di Perugia n° A3217</p> <p><b>IL GEOLOGO:</b> Dott. Geol. Giorgio Cerquiglini Ordine dei Geologi della Regione Umbria n° 108</p> <p><b>IL R.U.P.:</b> Dott. Ing. Antonio Citarella</p> <p><b>IL COORDINATORE PER LA SICUREZZA IN FASE DI PROGETTAZIONE:</b> Dott. Ing. Filippo Pambianco Ordine degli Ingegneri della Prov. di Perugia n° A1373</p>	<p><b>IL GRUPPO DI PROGETTAZIONE:</b> MANDATARIA:</p> <div style="display: flex; justify-content: space-between;"> <div style="text-align: center;">   <small>Dott. Ing. N. Granieri Dott. Ing. V. Truffini Dott. Arch. A. Bianchini Dott. Ing. F. Durastardi Dott. Ing. E. Bartolucci Geom. G. Cerquiglini Geom. S. Scopetta Dott. Ing. L. Dindoli Dott. Ing. L. Neri Dott. Ing. F. Pambianco Dott. Ing. F. Serrì Nalli Dott. Ing. F. Negro Geom. C. Calina Dott. Ing. F. Rotta Dott. Ing. E. Santucci</small> </div> <div style="text-align: center;">   <small>Dott. Ing. D. Caracciolo Dott. Ing. S. Sacconi Dott. Ing. M. Biondini Dott. Geol. L. Casaburi Dott. Ing. C. Consorti Geom. G. Pulli Geom. G. Sugaroni</small> </div> </div> <p><b>MANDANTARI:</b></p> <div style="display: flex; justify-content: space-between;"> <div style="text-align: center;">   <small>Dott. Ing. N. Granieri Dott. Ing. V. Truffini Dott. Arch. A. Bianchini Dott. Ing. F. Durastardi Dott. Ing. E. Bartolucci Geom. G. Cerquiglini Geom. S. Scopetta Dott. Ing. L. Dindoli Dott. Ing. L. Neri Dott. Ing. F. Pambianco Dott. Ing. F. Serrì Nalli Dott. Ing. F. Negro Geom. C. Calina Dott. Ing. F. Rotta Dott. Ing. E. Santucci</small> </div> <div style="text-align: center;">   <small>Dott. Ing. D. Caracciolo Dott. Ing. S. Sacconi Dott. Ing. M. Biondini Dott. Geol. L. Casaburi Dott. Ing. C. Consorti Geom. G. Pulli Geom. G. Sugaroni</small> </div> </div>
--	---

## 14.STRUTTURE 14.05 DEMOLIZIONI

### Planimetria di demolizione Lotto 1

CODICE PROGETTO	NOME FILE	REVISIONE	SCALA:
DPUCO149	T01-DE01-STR-PP01-B	B	1:2000

REV.	DESCRIZIONE	DATA	REDATTO	VERIFICATO	APPROVATO
B	Revisione a seguito istruttoria Anas	APR 24	C. Calina	E. Bartolucci	N. Granieri
A	Emissione	OTT 23	C. Calina	E. Bartolucci	N. Granieri