


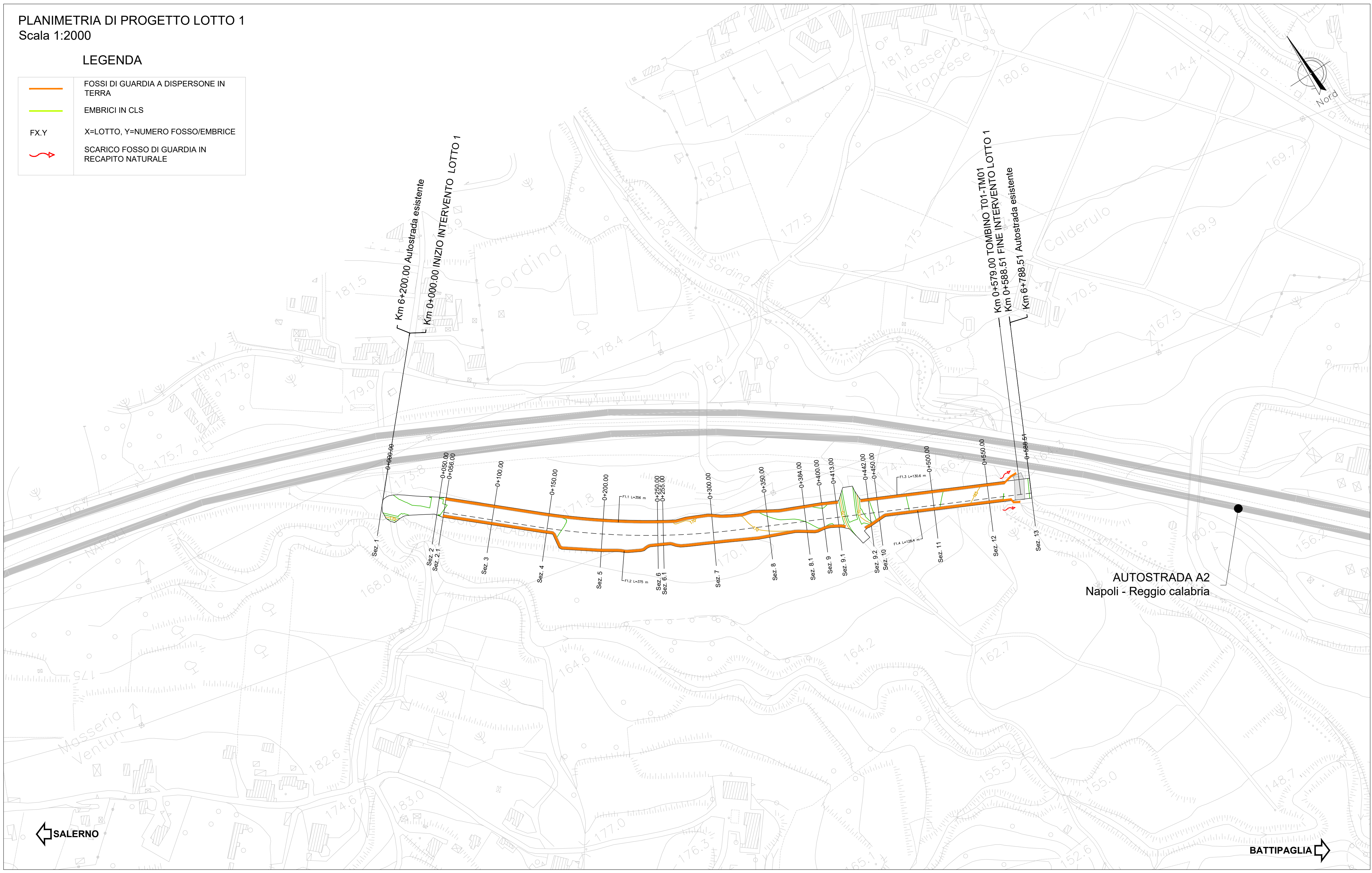


PLANIMETRIA DI PROGETTO LOTTO 1

Scala 1:2000

LEGENDA

	FOSSI DI GUARDIA A DISPERSIONE IN TERRA
	EMBRICI IN CLS
FX.Y	X=LOTTO, Y=NUMERO FOSSO/EMBRICE
	SCARICO FOSSO DI GUARDIA IN RECAPITO NATURALE



Direzione Tecnica

AUTOSTRADA A2 DEL MEDITERRANEO
Interventi per la rinaturalizzazione o il riutilizzo dei tratti campani dismessi con particolare riferimento ai lotti fra il km 8+000 e il km 13+000 e fra il km 36+000 e il km 53+000

PROGETTO DEFINITIVO COD. UC149

PROGETTAZIONE: ATI SINTAGMA - GDG - ICARIA

IL RESPONSABILE DELL'INTEGRAZIONE DELLE PRESTAZIONI SPECIALISTICHE:
Dott. Ing. Nando Granieri
Ordine degli Ingegneri della Prov. di Perugia n° A351

IL GRUPPO DI PROGETTAZIONE:
MANDATARIA: Sintagma
MANDANTI: GEOTECHNICAL DESIGN GROUP, ICARIA

IL PROGETTISTA:
Elena Bartolucci
Ordine degli Ingegneri della Prov. di Perugia n°A3217

IL GEOLOGO:
Dott. Geol. Giorgio Cerquiglini
Ordine dei Geologi della Regione Umbria n°108

IL R.U.P.:
Dott. Ing. Antonio Citarella

IL COORDINATORE PER LA SICUREZZA IN FASE DI PROGETTAZIONE:
Dott. Ing. Filippo Pambianco
Ordine degli Ingegneri della Prov. di Perugia n° A1373

PROTOCOLLO DATA

INGEGNERI DELLA PROVINCIA DI PERUGIA
Dott. Ing. Filippo Pambianco
DOTTOR IN INGEGNERIA
MARIO GRANIERI
SETTORE CIVILE E AMBIENTALE
SETTORE INDUSTRIALE
SETTORE DELL'INFORMAZIONE

ORDINE degli INGEGNERI
INGEGNERE
Vladimiro ROTISCIANI
DOTTOR IN INGEGNERIA
MARIO GRANIERI
SETTORE CIVILE E AMBIENTALE
SETTORE INDUSTRIALE
SETTORE DELL'INFORMAZIONE

13.IDRAULICA
Planimetria idraulica Lotto 1

CODICE PROGETTO	NOME FILE	REVISIONE	SCALA:
PROGETTO LIV. PROG. N. PROG.	T01-ID01-IDR-PP01-C		
DPUC0149 D 21	CODICE ELAB. T01ID01IDRPP01	C	1.2.000
REV.	DESCRIZIONE	DATA	REDATTO VERIFICATO APPROVATO
C	Revisione a seguito di seconda istruttoria ANAS	GIU 24	A. Ancona F. Macchioni N. Granieri
B	Revisione a seguito istruttoria ANAS	APR 24	A. Ancona F. Macchioni N. Granieri
A	Emissione	SETT 23	A. Ancona F. Macchioni N. Granieri