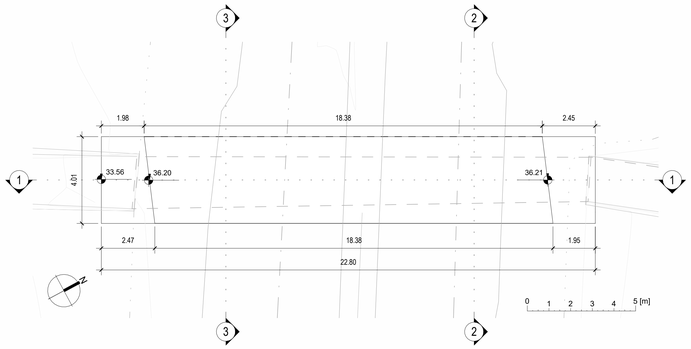

P1 **T03-TM01- Planimetria**
1 : 100

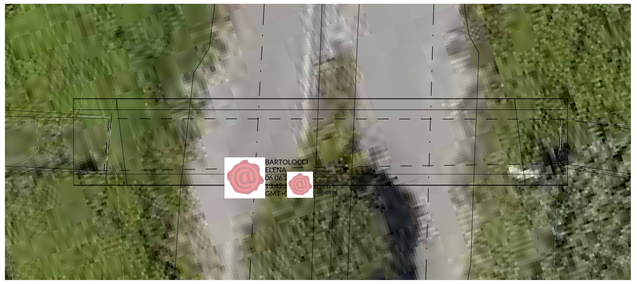

P2 **T03-TM01 - Ortofoto**
1 : 100

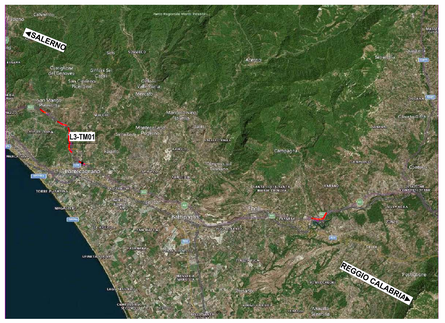

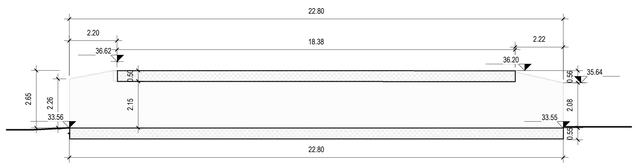

1 **T03-TM01 -Sezione Longitudinale**
1 : 100

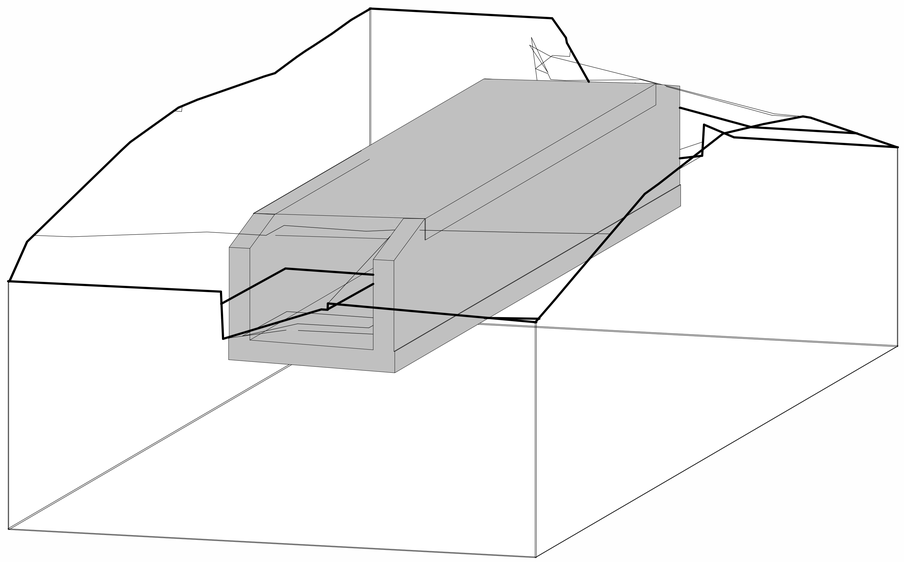

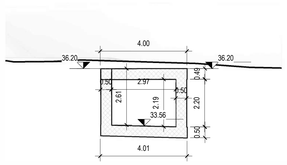

2 **T03-TM01 - Sezione Trasversale**
1 : 100

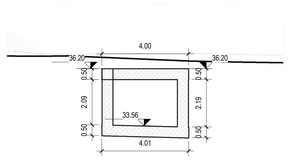

3 **T03-TM01 - Sezione Trasversale**
1 : 100

GRUPPO FS ITALIANE

Direzione Tecnica

AUTOSTRADA A2 DEL MEDITERRANEO

Interventi per la rinaturalizzazione o il riutilizzo dei tratti campani dismessi con particolare riferimento ai lotti fra il km 8+000 e il km 13+000 e fra il km 36+000 e il km 53+000

PROGETTO DEFINITIVO — COD. UC149

PROGETTAZIONE: ATI SINTAGMA – GDG – ICARIA

IL RESPONSABILE DELL'INTEGRAZIONE DELLE PRESTAZIONI SPECIALISTICHE:
Dott. Ing. Nando Granieri
Ordine degli Ingegneri della Prov. di Perugia n° A351

IL PROGETTISTA:
Ordine degli Ingegneri della Prov. di

IL GEOLOGO:
Dott. Geol. Giorgio Cerquiglini
Ordine dei Geologi della Regione Umbria n°108

Il R.U.P.:
Dott. Ing.
Antonio Citarella

IL COORDINATORE PER LA SICUREZZA IN FASE DI PROGETTAZIONE:
Dott. Ing. Filippo Pambianco
Ordine degli Ingegneri della Prov. di Perugia n° A1373

PROTOCOLLO | DATA

IL GRUPPO DI PROGETTAZIONE:
MANDATARIA: Sintagma
MANDANTI: GEOTECHNICAL DESIGN GROUP; ICARIA società di ingegneria

Dott. Ing. N.Granieri, Dott. Ing. V.Truffini, Dott.Arch. A.Bracchini, Dott. Ing. F.Durastanti, Dott. Ing. E.Bartolocci, Dott.Geol. G.Cerquiglini, Geom. B.Scopetta, Dott. Ing. L.Rosetti, Dott. Ing. L.Nani, Dott. Ing. F.Pambianco, Dott.Agr. F.Berti Nulli, Dott. Ing. F.Negozio, Dott. Ing. M.Rotellini, Dott. Ing. F.Fabbri, Dott. Ing. F.Balducci

Dott. Ing. D.Carlaccini, Dott. Ing. S.Sarconi, Dott. Ing. M.Boldorini, Dott. Geol. L.Canaburi, Dott. Ing. C.Consorti

Dott. Ing. V.Rotellciani, Dott. Ing. F.Maschiorre, Geom. C.Vischini, Dott. Ing. V.Punno, Dott. Ing. G.Pulli, Geom. C.Sugarono

ORDINE DEGLI INGEGNERI DELLA PROVINCIA DI PERUGIA — Sezione A n° A351 — DOTTORE INGEGNERE NANDO GRANIERI — SETTORE CIVILE E AMBIENTALE — SETTORE INDUSTRIALE — SETTORE DELL'INFORMAZIONE

ORDINE DEGLI INGEGNERI DELLA PROVINCIA DI PERUGIA — Sezione A n° A3217 — INGEGNERE FILIPPO PAMBIANCO — SETTORE CIVILE E AMBIENTALE

14.STRUTTURE
14.03 TOMBINI
14.03.06 TOMBINO TM01-LOTTO3
Disegno di insieme dell'opera esistente

CODICE PROGETTO (PROGETTO / LIV. PROG. / N. PROG.)	NOME FILE T03-TM01-STR-D01-A	REVISIONE	SCALA:
DPUC0149 D 21	CODICE ELAB. T03TM01STRDI01	B	Varie

REV.	DESCRIZIONE	DATA	REDATTO	VERIFICATO	APPROVATO
B	Revisione a seguito istruttoria Anas	APR.24	F.Negozio	E. Bartolocci	N.Granieri
A	Emissione	OTT.23	F.Negozio	E. Bartolocci	N.Granieri