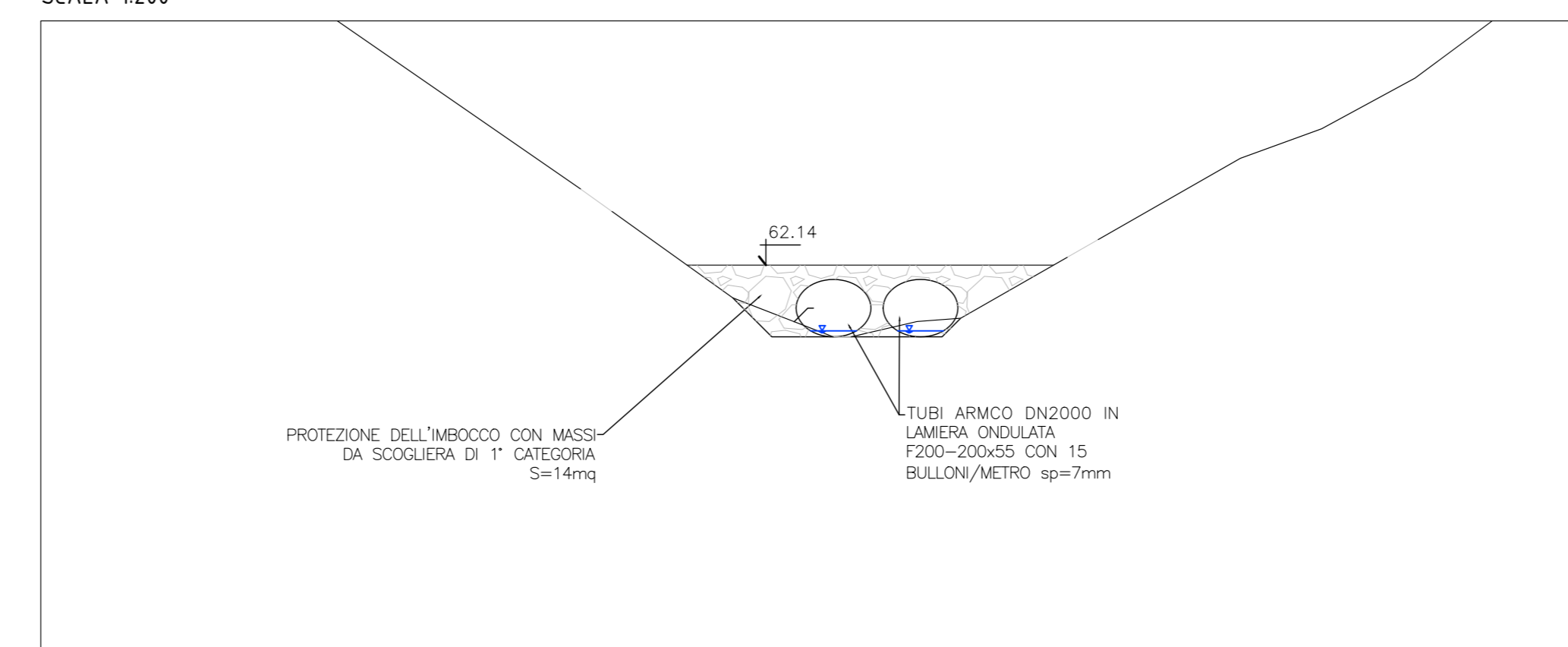
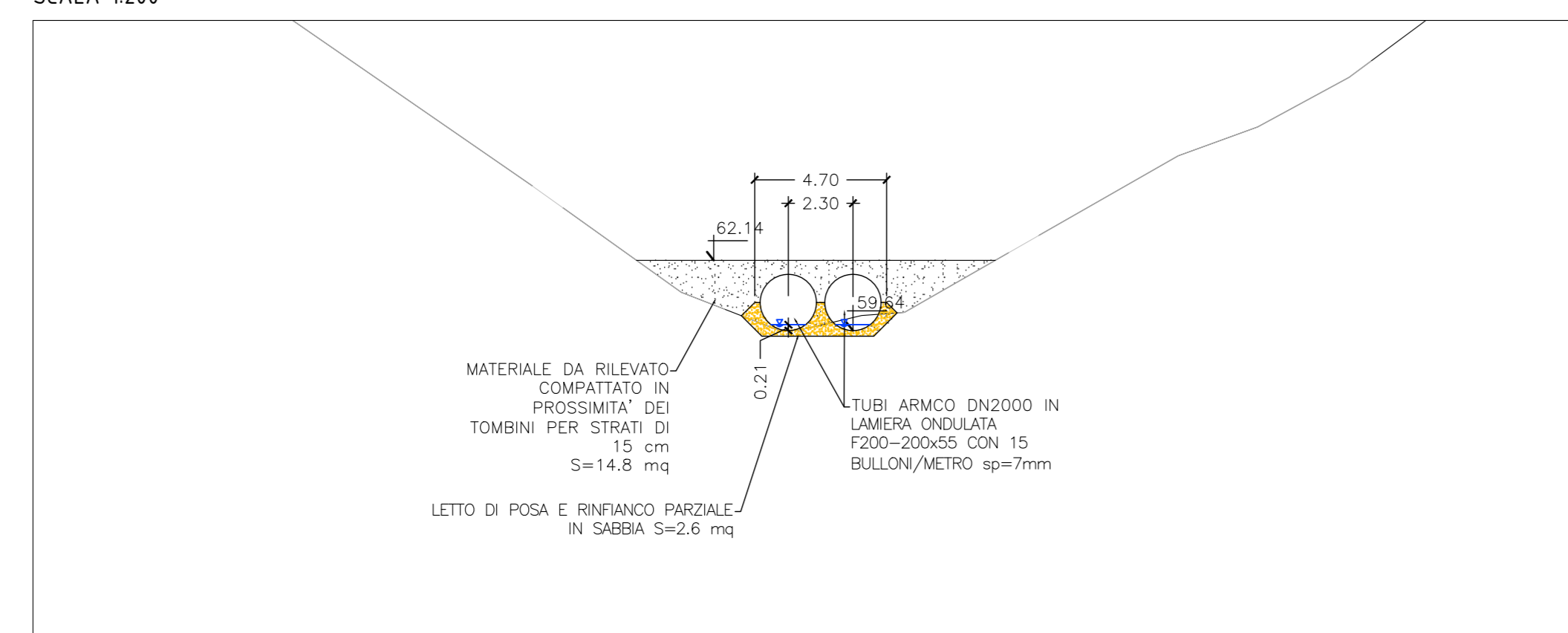
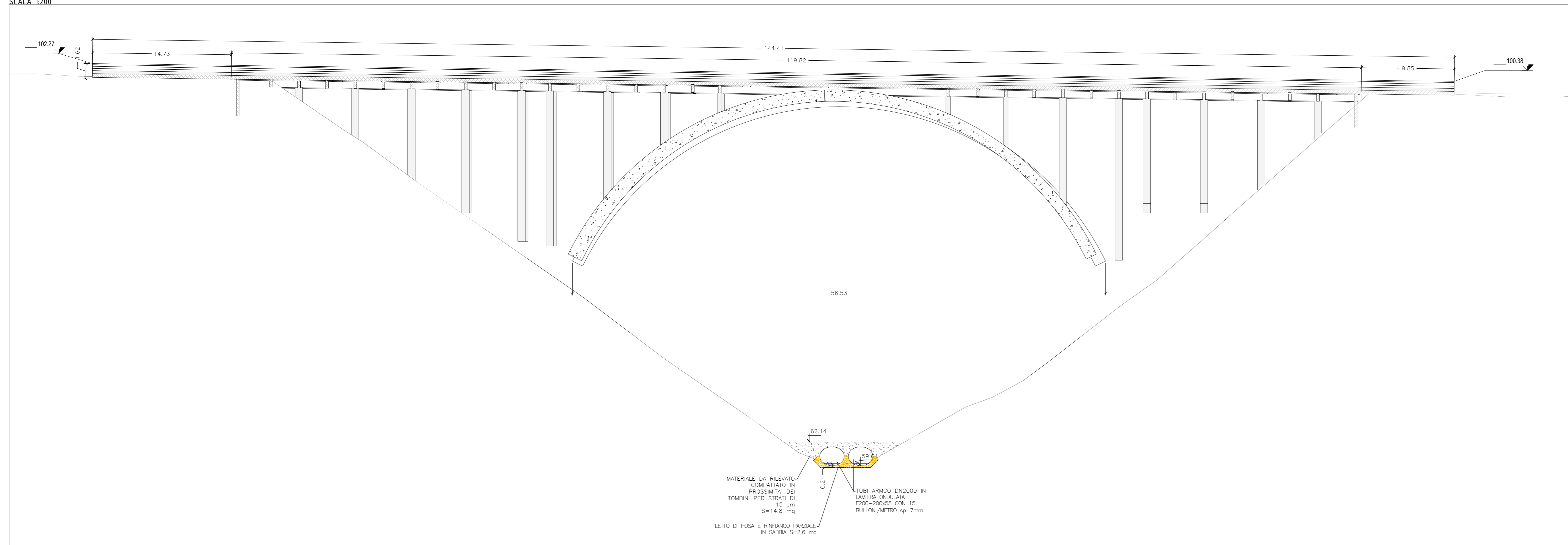


PERCORSO DI COLLEGAMENTO TRA CANTIERI OPERATIVI ED AREE TECNICHE:
Il presente elaborato di collegamento tra cantieri operativi ed aree tecniche dovrebbe essere studiato e realizzato a cura degli uffici di cantiere da essere realizzato in ambito di autorizzazione. Il tracciato dovrebbe essere studiato in base ai cartoni tecnici per il deposito temporaneo e successivo trasporto ed deposito di materiale specificato.



sanas
GRUPPO FS ITALIANE

Direzione Tecnica

AUTOSTRADA A2 DEL MEDITERRANEO
Interventi per la rinaturalizzazione o il riutilizzo dei tratti campani dismessi con particolare riferimento ai lotti fra il km 8+000 e il km 13+000 e fra il km 36+000 e il km 53+000

PROGETTO DEFINITIVO COD. UC149

PROGETTAZIONE: ATI SINTAGMA - GDG - ICARIA

IL RESPONSABILE DELL'INTEGRAZIONE DELLE PRESTAZIONI SPECIALISTICHE:
Dot. Ing. Nando Granieri
Ordine degli Ingegneri della Prov. di Perugia n° A351

IL GRUPPO DI PROGETTAZIONE:
MANDATARIA: **SINTAGMA** **GEOTECNICA DESIGN GROUP** **ICARIA**
Mandatari: **ANTONIO CIARELLA** **GIORGIO CARPAGNINI** **ANTONIO CIARELLA**

PROGETTISTA:
Enea Bartolucci
Ordine degli Ingegneri della Prov. di Perugia n° A3217

IL GEOLOGICO:
Dot. Geol. Giorgio Carpaghini
Ordine dei Geologi della Regione Umbria n° 108

IL R.L.P.:
Dot. Ing. Antonio Ciarella

IL COORDINATORE PER LA SICUREZZA IN FASE DI PROGETTAZIONE:
Dot. Ing. Filippo Ramondino
Ordine degli Ingegneri della Prov. di Perugia n° A1373

PROTOCOLLO DATA

13.IDRAULICA
Opere provvisorie idrauliche - Tav. 2 di 3

CODICE PROGETTO	NOME FILE	REVISIONE	SCALA
PROGETTO: DPUC0149	704-001-DR-D01-C		
LIB. MOD. N. MOD.:			
21			
CODICE ESAB:	T04I01DRD101		
C	01_24	A. Anaso	F. Macchioni
B	APR 2024	A. Anaso	F. Macchioni
A	SETT 23	A. Anaso	F. Macchioni
REV.	DESCRIZIONE	DATA	REDAITTO VERIFICATO APPROVATO