SEZIONE N. : 49
Q. PROGETTO : 323.42
DIST.PROG. : 0+961.53

SEZIONE N. : 49
Q. PROGETTO : 323.42
DIST.PROG. : 0+960.00

SCAVI E BONIFICHE	
STERRO	75.30 mq
FOSSO	1.22 mq
DEMOLIZIONE PAVIMENTAZIONE ESISTENTE	12.10 m
RILEVATI	
TERRENO VEGETALE	20.67 m
SOVRASTRUTTURA STRADALE	
STRATO DI USURA	29.26 m
STRATO DI BINDER	9.55 m
STRATO DI BASE	9.55 m
STRATO DI FONDAZIONE	3.61 mq
MANUFATTI	
CANALETTA	0.40 mq



SCALA 1:200

Q.RIF. 309.00

QUOTE TERRENO	347.05 346.39 345.38 344.00 343.18 342.00 339.12 337.00 336.49 333.03 332.00 331.77 331.16 330.95 330.76 330.18 329.00 326.00 324.00 323.71 323.35 323.30 323.42 323.38 323.32 323.38 325.86 325.00 326.00 326.16 326.43 326.00 325.30 323.13 322.00 321.19 320.22 320.00 318.00 315.20 314.00 312.00 312.00 313.65 318.50
DIST.PARZIALI TERRENO	2.31 3.89 4.37 1.77 1.51 2.45 1.91 0.55 2.32 1.49 0.41 1.65 2.75 0.77 0.96 1.02 1.09 1.03 0.47 3.79 3.36 4.70 0.36 0.17 0.70 0.76 3.34 1.83 1.22 3.21 1.41 1.18 1.58 0.41 2.58 3.47 1.69 3.86 3.88 1.01 2.19
QUOTE PROGETTO	323.10 323.14 323.10 323.42 323.42 323.42 323.45 323.41
DIST.PARZIALI PROGETTO	0.79 1.30 1.20 9.55 1.59 9.55 1.65 0.54

SEZIONE N. : 50
Q. PROGETTO : 324.26
DIST.PROG. : 0+981.53

SEZIONE N. : 50
Q. PROGETTO : 324.26
DIST.PROG. : 0+980.00

SCAVI E BONIFICHE	
STERRO	101.21 mq
FOSSO	2.51 mq
DEMOLIZIONE PAVIMENTAZIONE ESISTENTE	11.90 m
RILEVATI	
TERRENO VEGETALE	31.00 m
SOVRASTRUTTURA STRADALE	
STRATO DI USURA	29.26 m
STRATO DI BINDER	9.55 m
STRATO DI BASE	9.55 m
STRATO DI FONDAZIONE	3.59 mq
MANUFATTI	
CANALETTA	0.40 mq

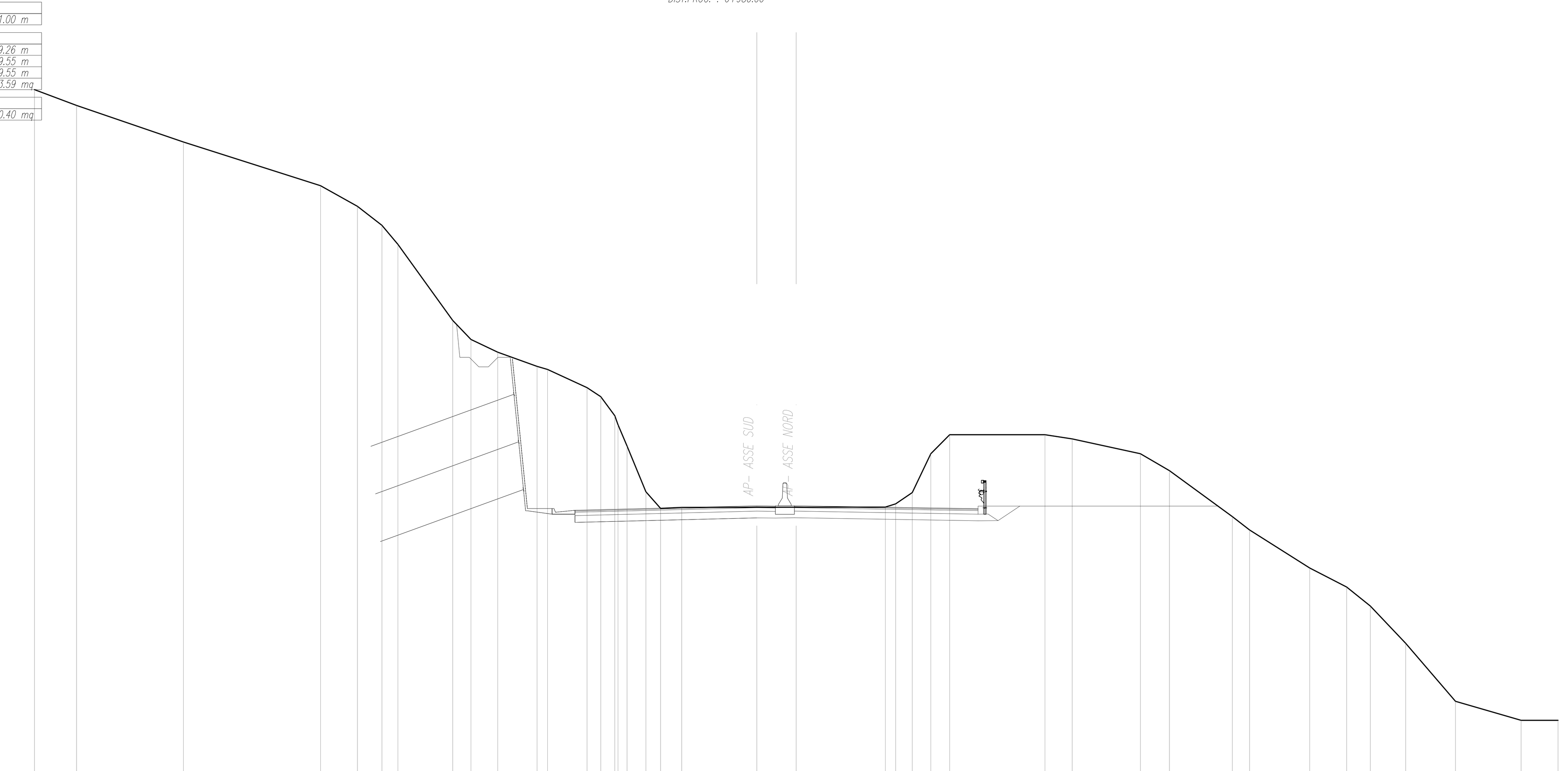

SCALA 1:200

Q.RIF. 309.00

QUOTE TERRENO	346.13 345.30 343.37 341.08 340.00 339.00 338.00 334.00 333.00 332.33 331.59 331.43 330.47 330.00 329.00 328.52 327.41 325.00 324.13 324.18 324.19 324.20 324.37 324.96 327.00 328.00 328.00 327.78 327.00 326.11 323.70 323.00 321.00 320.00 319.00 317.04 314.00 313.00 313.00
DIST.PARZIALI TERRENO	2.21 5.61 7.19 1.94 1.29 0.84 2.88 0.96 1.41 2.06 0.55 2.07 0.72 0.73 0.47 1.00 0.77 1.11 6.02 4.68 0.54 0.87 0.97 1.00 5.00 1.43 3.58 1.53 3.30 0.90 3.16 1.93 1.24 1.86 2.62 3.44 1.94
QUOTE PROGETTO	323.99 324.03 323.99 324.26 324.26 324.26 324.11 324.07
DIST.PARZIALI PROGETTO	0.79 1.30 1.20 9.55 1.77 9.55 1.65 10.95

SEZIONE N. : 51
Q. PROGETTO : 325.11
DIST.PROG. : 1+001.54

SEZIONE N. : 51
Q. PROGETTO : 325.11
DIST.PROG. : 1+000.00

SCAVI E BONIFICHE	
STERRO	125.38 mq
FOSSO	4.60 mq
DEMOLIZIONE PAVIMENTAZIONE ESISTENTE	11.38 m
RILEVATI	
TERRENO VEGETALE	51.40 m
SOVRASTRUTTURA STRADALE	
STRATO DI USURA	29.25 m
STRATO DI BINDER	9.55 m
STRATO DI BASE	9.55 m
STRATO DI FONDAZIONE	3.58 mq
MANUFATTI	
CANALETTA	0.40 mq

SCALA 1:200

Q.RIF. 311.00

QUOTE TERRENO	350.03 346.09 344.34 344.00 343.00 341.00 339.00 338.69 338.00 337.00 336.00 334.00 333.20 329.00 326.00 325.08 325.15 325.14 325.13 325.94 326.00 327.19 328.00 328.00 327.00 325.21 321.91 320.95 320.00 318.60 316.74 313.49 313.00 313.00 313.39
DIST.PARZIALI TERRENO	11.12 4.47 0.72 1.22 1.83 2.09 0.56 1.35 2.73 1.48 1.28 0.33 1.34 1.22 1.10 5.84 1.34 4.35 1.15 0.33 0.85 0.78 7.98 1.98 2.40 4.25 1.01 1.33 1.52 1.57 2.55 0.42 5.19 2.32
QUOTE PROGETTO	325.03 325.07 325.03 325.11 325.11 325.11 324.83 324.79
DIST.PARZIALI PROGETTO	0.59 4.00 1.00 1.30 1.20 9.55 2.03 9.55 1.65 8.94

SEZIONE N. : 52
Q. PROGETTO : 325.95
DIST.PROG. : 1+021.58

SEZIONE N. : 52
Q. PROGETTO : 325.95
DIST.PROG. : 1+020.00

SCAVI E BONIFICHE	
STERRO	106.67 mq
FOSSO	3.24 mq
DEMOLIZIONE PAVIMENTAZIONE ESISTENTE	11.14 m
RILEVATI	
TERRENO VEGETALE	47.41 m
SOVRASTRUTTURA STRADALE	
STRATO DI USURA	29.38 m
STRATO DI BINDER	9.55 m
STRATO DI BASE	9.55 m
STRATO DI FONDAZIONE	3.58 mq
MANUFATTI	
CANALETTA	0.40 mq

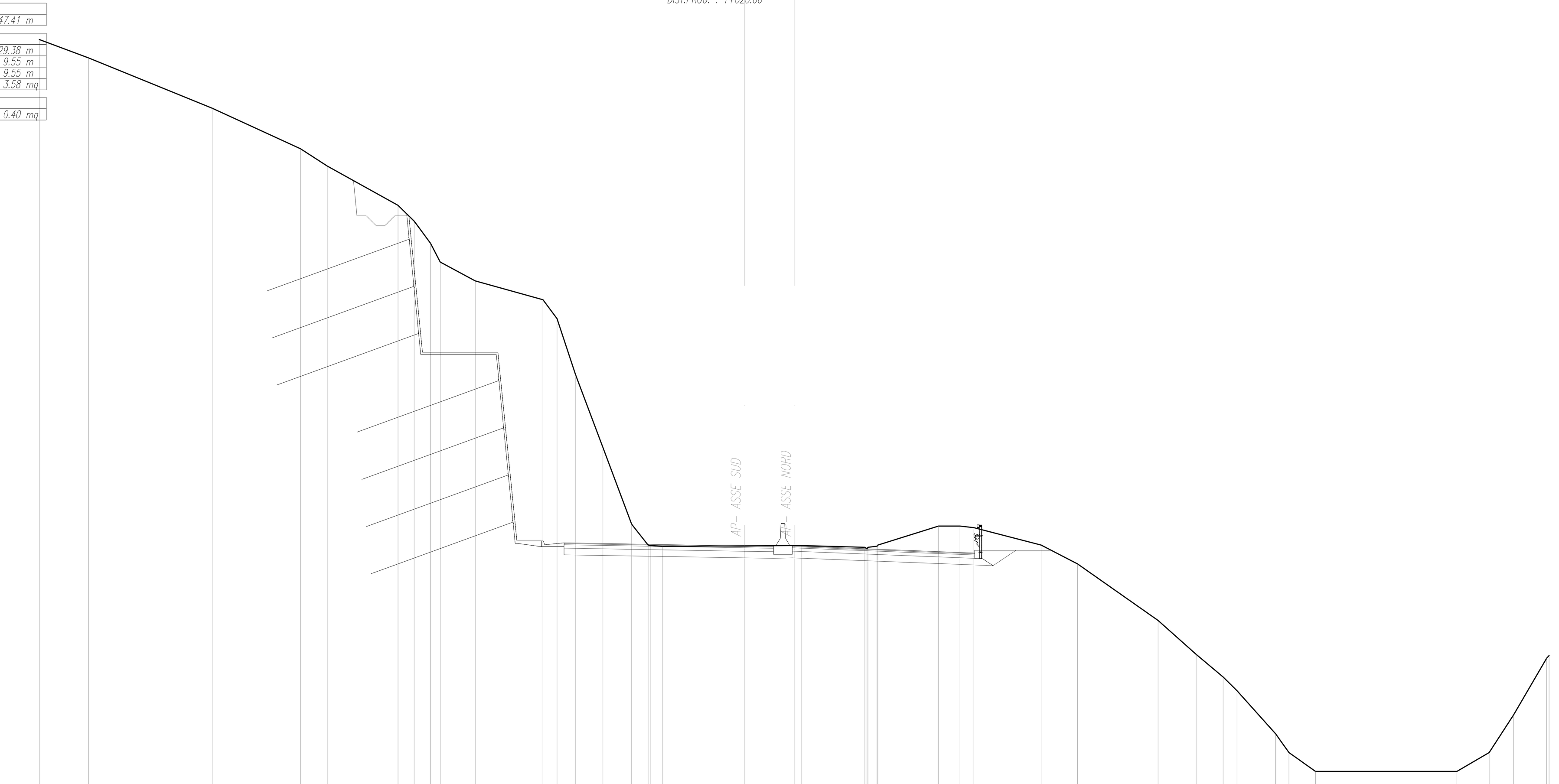

SCALA 1:200

Q.RIF. 313.00

QUOTE TERRENO	352.79 351.82 349.15 347.00 346.09 344.00 343.16 342.00 341.00 340.00 339.00 338.00 335.00 331.18 327.11 326.00 325.96 325.93 325.97 325.97 325.88 325.80 325.88 325.94 326.00 327.00 327.00 326.92 326.00 325.00 322.00 320.20 319.00 318.28 316.00 315.00 314.00 314.00 315.00 317.00 320.00 320.14
DIST.PARZIALI TERRENO	2.60 6.56 4.68 1.41 3.75 0.86 0.86 0.51 1.85 3.59 0.74 0.99 1.44 1.52 0.88 0.61 6.99 0.37 3.38 0.49 3.22 1.13 0.73 3.56 1.94 4.26 2.01 1.43 0.73 2.04 0.71 1.41 7.49 1.71 1.30 1.76
QUOTE PROGETTO	326.07 326.11 326.07 325.95 325.95 325.91 325.95 325.95 325.95 325.57 325.53
DIST.PARZIALI PROGETTO	0.72 4.00 1.00 1.30 1.20 9.55 2.29 9.55 1.65 0.54

SEZIONE N. : 53
Q. PROGETTO : 326.67
DIST.PROG. : 1+041.63

SEZIONE N. : 53
Q. PROGETTO : 326.67
DIST.PROG. : 1+040.00

SCAVI E BONIFICHE	
STERRO	59.82 mq
FOSSO	3.01 mq
DEMOLIZIONE PAVIMENTAZIONE ESISTENTE	10.94 m
RILEVATI	
TERRENO VEGETALE	39.47 m
SOVRASTRUTTURA STRADALE	
STRATO DI USURA	30.93 m
STRATO DI BINDER	9.65 m
STRATO DI BASE	9.65 m
STRATO DI FONDAZIONE	4.13 mq
MANUFATTI	
CANALETTA	0.40 mq



SCALA 1:200

Q.RIF. 314.00

QUOTE TERRENO	354.09 352.00 349.62 342.27 336.13 335.00 330.00 329.00 328.20 328.00 327.00 326.76 326.68 326.56 326.38 326.33 326.77 326.29 326.20 326.40 326.37 326.00 326.00 325.00 323.00 321.25 320.00 316.64 316.00 316.00 317.00 318.24 319.00 320.69 322.00 322.59 323.00 324.04
DIST.PARZIALI TERRENO	3.28 3.54 10.00 8.82 1.16 2.54 0.41 0.89 0.77 6.33 1.91 3.16 1.41 0.51 0.93 1.02 0.31 2.65 1.68 2.92 3.03 3.68 2.86 3.34 0.62 3.97 1.22 0.66 0.40 1.07 0.92 0.89 0.62 2.06
QUOTE PROGETTO	327.00 327.04 327.00 326.67 326.67 326.67 326.67 326.67 326.67 326.20 326.16
DIST.PARZIALI PROGETTO	4.00 1.00 1.30 1.20 9.55 0.78 1.88 9.65 1.65 0.59

SEZIONE N. : 54
Q. PROGETTO : 327.28
DIST.PROG. : 1+061.72

SEZIONE N. : 54
Q. PROGETTO : 327.28
DIST.PROG. : 1+060.00

SCAVI E BONIFICHE	
STERRO	20.47 mq
FOSSO	3.26 mq
DEMOLIZIONE PAVIMENTAZIONE ESISTENTE	10.29 m
RILEVATI	
TERRENO VEGETALE	11.16 m
SOVRASTRUTTURA STRADALE	
STRATO DI USURA	32.51 m
STRATO DI BINDER	9.75 m
STRATO DI BASE	9.75 m
STRATO DI FONDAZIONE	3.41 mq
MANUFATTI	
CANALETTA	0.40 mq

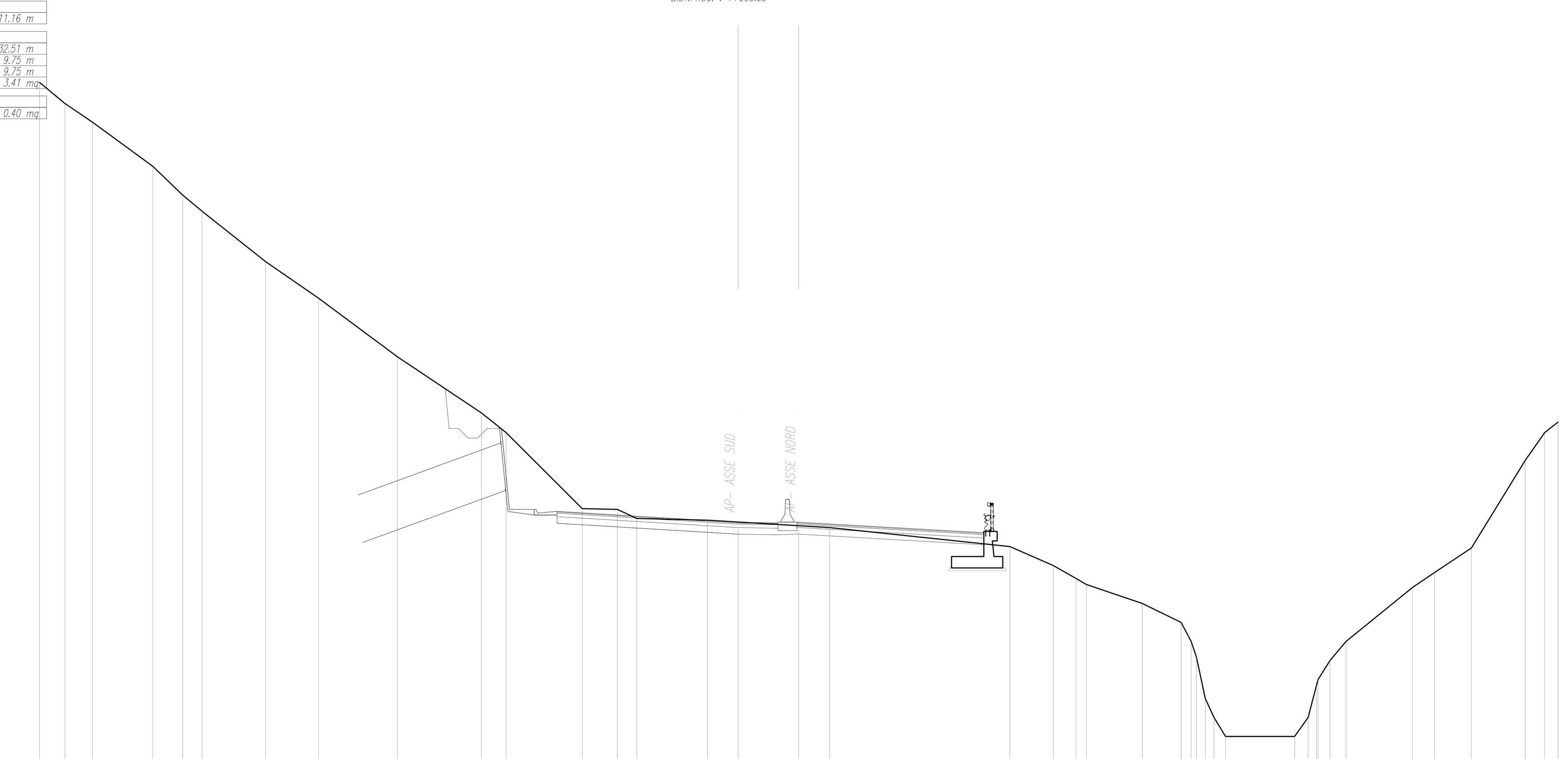

SCALA 1:200

Q.RIF. 313.00

QUOTE TERRENO	350.44 349.33 348.35 346.02 344.51 343.66 341.00 339.08 336.00 333.03 332.00 328.00 327.96 327.48 327.39 327.10 327.00 326.00 325.00 324.32 324.00 323.00 322.00 321.00 320.17 318.00 317.00 316.00 316.00 317.00 318.69 319.00 320.00 321.00 323.84 324.62 325.92 330.54 332.00 332.55
DIST.PARZIALI TERRENO	1.34 1.45 3.18 1.58 1.01 3.35 2.78 4.16 4.43 1.29 4.02 1.85 1.02 3.73 4.81 1.63 9.49 2.28 1.19 0.55 2.94 2.05 0.52 0.47 0.45 0.61 3.64 0.71 0.44 0.62 0.85 3.51 1.15 1.94 2.84 1.03 0.70
QUOTE PROGETTO	327.82 327.86 327.82 327.28 327.28 327.24 327.28 327.28 327.28 326.72 326.68
DIST.PARZIALI PROGETTO	0.43 1.30 1.20 9.55 1.50 1.39 9.75

anas — Direzione Tecnica

STRADA STATALE 4 "VIA SALARIA"
Adeguamento della piattaforma stradale e messa in sicurezza dal km 56+000 al km 64+000
Stralcio 1 da pk 0+000 a pk 1+900

PROGETTO ESECUTIVO — COD. RM 368

PROGETTAZIONE: R.T.I.: PROGER S.p.A. (capogruppo mandataria)
PROGIN S.p.A.
S.I.N.A. S.p.A. - BRENG S.r.l.

RESPONSABILE INTEGRAZIONE PRESTAZIONI SPECIALISTICHE:
Dott. Ing. Antonio GRIMALDI (Progin S.p.A.)
Ordine degli Ingegneri della Provincia di Napoli n. 23799

IL GEOLOGO:
Dott. Geol. Gianluca PANDOLFI ELMI (Progin S.p.A.)
Ordine dei Geologi Regione Umbria n. 467

IL COORDINATORE PER LA SICUREZZA IN FASE DI PROGETTAZIONE:
Dott. Ing. Michele Curiale (Progin S.p.A.)

VISTO: IL RESPONSABILE UNICO DEL PROGETTO:
Dott. Ing. Paolo NARDOCCI

PROTOCOLLO

DATA _____ 202_

CAPOGRUPPO MANDATARIA: PROGER

MANDANTI: PROGIN — Progettazione Grandi Infrastrutture
Direttore Tecnico:
Dott. Ing. Lorenzo INFANTE
Ordine degli Ingegneri della Provincia di Salerno n. 3446

SINA

BRENG

SEZIONI ASSE PRINCIPALE
SEZIONI TRASVERSALI ASSE PRINCIPALE
TAV. 9

CODICE PROGETTO	NOME FILE	REVISIONE	SCALA:
DP RM368 E23	CODICE ELAB. P01PS00TRASZ09	C	1:200

REV.	DESCRIZIONE	DATA	REDATTO	VERIFICATO	APPROVATO
C	Emissione a seguito istruttoria ANAS e validazione ITS	Febbraio 2024	L.Mazzoni	R.Velotta	L.Infante
B	Emissione a seguito istruttoria ANAS	Maggio 2023	L.Mazzoni	R.Velotta	L.Infante
A	Prima emissione	12/2022	L.Mazzoni	R.Velotta	L.Infante