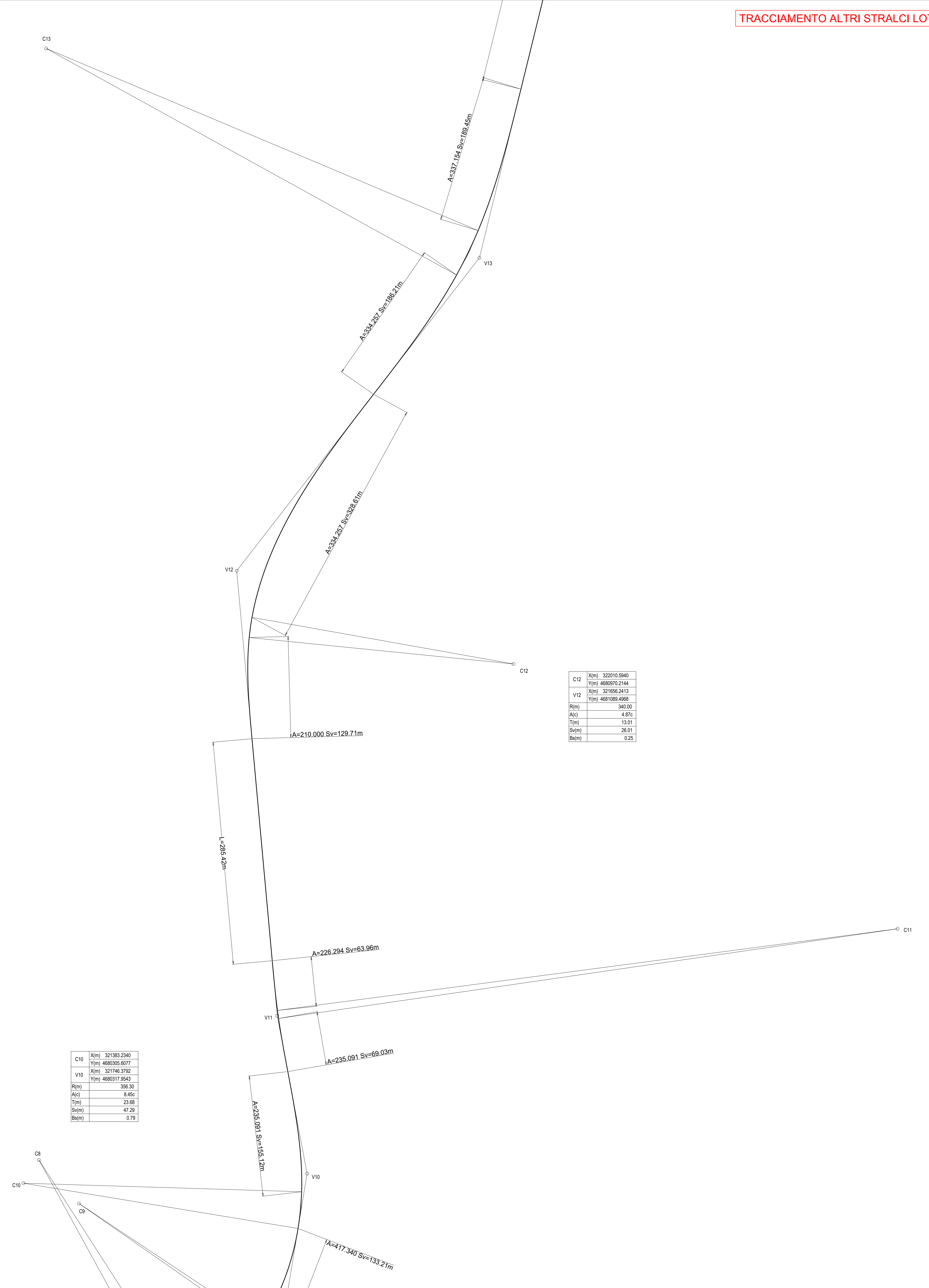
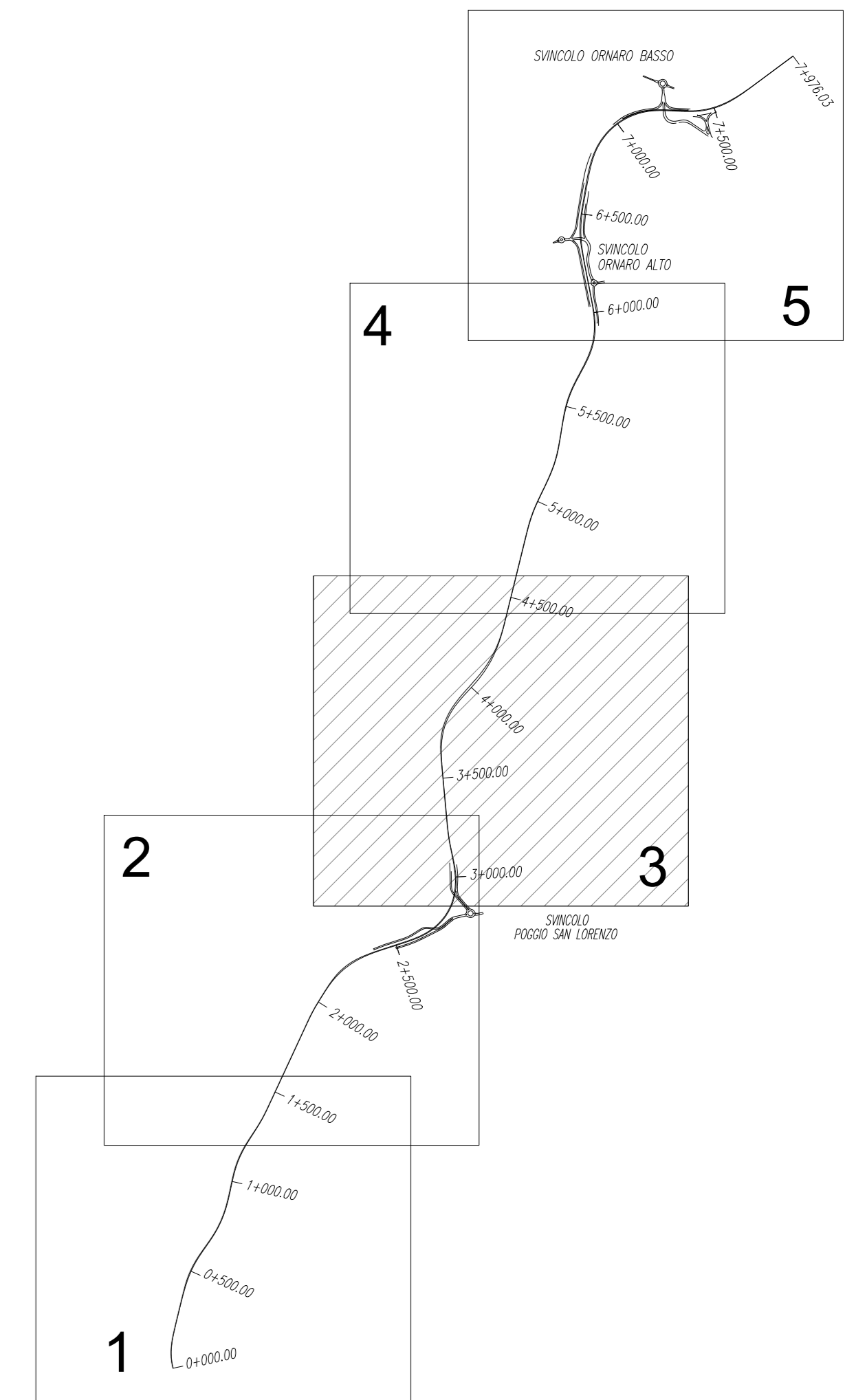


TRACCIAMENTO ALTRI STRALCI LOTTO 1 PD

C13	X(m)	321412.3807
	Y(m)	4681758.0946
V13	X(m)	321966.9328
	Y(m)	4681490.1799
R(m)		600.00
Alc(°)		6.702
T(m)		31.62
Sv(m)		63.18
Ba(m)		0.83

R(m)	700.00
Alc(°)	5.202
T(m)	28.59
Sv(m)	57.16
Ba(m)	0.58

KEY PLAN



C12	X(m)	322010.5840
	Y(m)	4680970.2144
V12	X(m)	321656.2413
	Y(m)	4681068.4968
R(m)		340.00
Alc(°)		4.872
T(m)		13.01
Sv(m)		26.01
Ba(m)		0.25

C11	X(m)	322502.1524
	Y(m)	4680931.2878
V11	X(m)	321708.1764
	Y(m)	4680519.8483
R(m)		600.00
Alc(°)		0.832
T(m)		5.22
Sv(m)		10.43
Ba(m)		0.02

C10	X(m)	321383.2340
	Y(m)	4680305.6077
V10	X(m)	321746.3702
	Y(m)	4680317.9543
R(m)		356.30
Alc(°)		8.452
T(m)		23.88
Sv(m)		47.29
Ba(m)		0.79

C8	X(m)	321454.3717
	Y(m)	4680719.6203
V8	X(m)	321712.1745
	Y(m)	4680110.4810
R(m)		280.00
Alc(°)		1.312
T(m)		2.88
Sv(m)		5.75
Ba(m)		0.01

C8	X(m)	321403.0885
	Y(m)	4680335.4668
V8	X(m)	321550.4224
	Y(m)	4680008.6396
R(m)		356.30

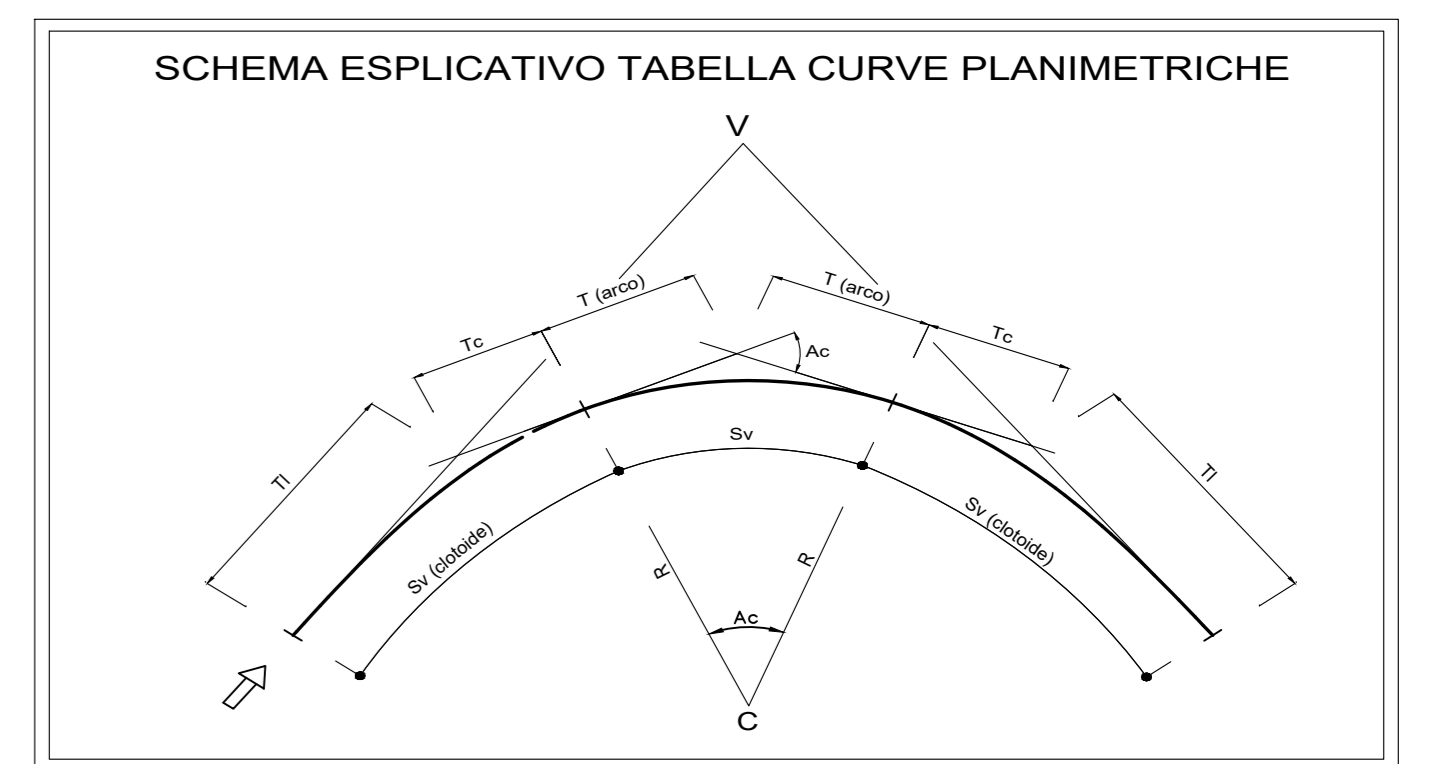


TABELLA CURVE		TABELLA CLOTIDI	
C	=CENTRO CURVA	A	=PARAMETRO DELLA CLOTODE
V	=VERTICE ESTERNO	Sv	=LUNGHEZZA DELLA CLOTODE
R	=RAGGIO DI CURVATURA	r	=SCOSTAMENTO DELLA CURVA
Ac	=ANGOLO AL CENTRO	Tl	=TANGENTE LUNGA
T	=TANGENTE	Tk	=TANGENTE CORTA
Sv	=SVILUPPO SETTORE CIRCOLARE		

TABELLA RETTIFILI	
Lrett	Lunghezza
Az	Azimut


Direzione Tecnica

### STRADA STATALE 4 "VIA SALARIA"

**Adeguamento della piattaforma stradale e messa in sicurezza dal km 56+000 al km 64+000**  
Stralcio 1 da pk 0+000 a pk 1+900

COD. RM 368

**PROGETTO ESECUTIVO**

PROGETTAZIONE: R.T.I.: **PROGER S.p.A.** (capogruppo mandataria)  
**PROGIN S.p.A.**  
**S.I.N.A. S.p.A. - BRENG S.r.l.**

RESPONSABILE INTEGRAZIONE PRESTAZIONI SPECIALISTICHE: Dott. Ing. Antonio GRIMALDI (Progin S.p.A.) Ordine degli Ingegneri della Provincia di Napoli n. 23798	CAPOGRUPPO MANDATARIA: <b>PROGER</b>
IL GEOLOGO: Dott. Geol. Gianluca PANDOLFI ELMI (Progin S.p.A.) Ordine dei Geologi Regione Umbria n. 407	MANDANTE: <b>PROGIN</b> Direttore Tecnico: Dott. Ing. Lorenzo INFANTE Ordine degli Ingegneri della Provincia di Salerno n. 1264
IL COORDINATORE PER LA SICUREZZA IN FASE DI PROGETTAZIONE: Dott. Ing. Michele Curiale (Progin S.p.A.)	<b>SINA</b>
VISTO: IL RESPONSABILE UNICO DEL PROGETTO: Dott. Ing. Paolo NARDOCCI	

PROTOCOLLO \_\_\_\_\_ DATA \_\_\_\_\_ 202\_\_

#### PROGETTO STRADALE ASSE PRINCIPALE

Planimetria di tracciamento asse Carreggiata Sud - Tav. 3

CODICE PROGETTO	NOME FILE	REVISIONE	SCALA
DP RM368 E23	CODICE ELAB: P01PS02TRAPT03	B	1:2000

REV.	DESCRIZIONE	DATA	REDATTO	VERIFICATO	APPROVATO
B	Emissione a seguito istruttoria ANAS e validazione ITS	Febbraio 2024	L.Mazzoni	R.Vesota	L.Monte
A	Prima emissione	12/2022	L.Mazzoni	R.Vesota	L.Monte